

**Казан шәһәре Башкарма комитетының  
2026 елның 26 маендагы 1807 номерлы карары**

**Казан шәһәре Башкарма комитетының 2015 елның 24 июнендәге  
2478 номерлы карары белән расланган «Центр» территориясен  
планлаштыру проектына үзгәрешләр кертү турында**

Территорияне шәһәр төзелеше документлары белән тәмин итү максатыннан, Россия Федерациясе Шәһәр төзелеше кодексының 42, 45 һәм 46 статьялары, Россия Федерациясе Хөкүмәтенен 2024 елның 2 февралендәге 112 номерлы «Федераль башкарма хакимиятнең вәкаләтле органнары, вәкаләтле Россия Федерациясе субъектларының башкарма органнары һәм жирле үзидарә органнары карарлары нигезендә эзерләнә торган территорияне планлаштыру документларын эзерләү, территорияне планлаштыру документларын раслау турында карар кабул итү, мондый документларга үзгәрешләр кертү, мондый документларны яки аның аерым өлешләрен гамәлдән чыгару, мондый документларның аерым өлешләрен кулланылырга тиеш түгел дип тану, шулай ук федераль һәм төбәк эһәмиятендәге тарихи жирлекләр территорияләренә карата территорияне планлаштыру проектын эзерләү һәм раслау кагыйдәләрен раслау турында»гы карары нигезендә **карар бирәм:**

1. Планлаштыру проектының аерым өлешләрен әлеге карарның кушымтасы нигезендә раслап, Казан шәһәре Башкарма комитетының 2015 елның 24 июнендәге 2478 номерлы карары (аңа Казан шәһәре Башкарма комитетының 2019 елның 21 августындагы 2979, 2021 елның 7 маендагы 1143, 2022 елның 23 маендагы 1501, 2022 елның 29 июлендәге 2452, 2022 елның 17 августындагы 2775, 2022 елның 6 сентябрэндәге 2928, 2022 елның 19 сентябрэндәге 3133, 2022 елның 27 сентябрэндәге 3295, 2022 елның 19 декабрэндәге 4520, 2022 елның 26 декабрэндәге 4607, 2022 елның 30 декабрэндәге 4767, 2023 елның 13 апрелендәге 1076, 2023 елның 7 ноябрэндәге 3363, 2023 елның 25 декабрэндәге 4308, 2024 елның 26 гыйнварындагы 262, 2024 елның 29 гыйнварындагы 274, 2024 елның 25 мартындагы 1073, 2024 елның

25 мартындагы 1076, 2024 елның 16 апрелендәге 1578, 2024 елның 2 июлендәге 2825, 2024 елның 10 октябрәндәге 4268, 2024 елның 25 октябрәндәге 4478, 2024 елның 19 декабрәндәге 5251, 2025 елның 3 февралендәге 232, 2025 елның 14 маендагы 1465, 2025 елның 22 маендагы 1583, 2025 елның 26 июнендәге 1937, 2025 елның 17 июлендәге 2237, 2025 елның 1 августындагы 2542, 2025 елның 21 октябрәндәге 3634, 2026 елның 9 февралендәге 359 номерлы карарлары белән кертелгән үзгәрешләргә исәпкә алып) белән расланган «Үзәк» территориясен планлаштыру проектына үзгәрешләр кертергә.

2. Казан шәһәре Башкарма комитетының 2015 елның 24 июнендәге 2478 номерлы карары белән расланган «Центр» территориясен планлаштыру проектына кертелә торган үзгәрешләргә 3 номерлы кушымтасыннан кала (хезмәт урынында файдалана торган материал), әлегә карарны «Муниципаль хокукый актлар һәм башка рәсми мәгълүмат» челтәр басмасында ([www.docskzn.ru](http://www.docskzn.ru)) бастырырга һәм Казан шәһәре жирле үзидарә органнарының рәсми порталында ([www.kzn.ru](http://www.kzn.ru)) һәм Татарстан Республикасының хокукый мәгълүмат рәсми порталында ([www.pravo.tatarstan.ru](http://www.pravo.tatarstan.ru)) урнаштырырга.

3. Әлегә карар «Муниципаль хокукый актлар һәм башка рәсми мәгълүмат» челтәр басмасында ([www.docskzn.ru](http://www.docskzn.ru)) рәсми басылып чыкканнан соң гамәлгә керә дип билгеләргә.

4. Әлегә карарның үтәлешен контрольдә тотуны Казан шәһәре Башкарма комитеты Житәкчесенә беренче урынбасары А.Р.Нигъмәтжановка йөкләргә.

**Житәкче**

**Р.Г.Гафаров**

Казан шәһәре  
Башкарма комитетының  
2026 елның 26 маендагы  
1807 номерлы карарына  
кушымта

**Казан шәһәре Башкарма комитетының 2015 елның 24 июнендәге  
2478 номерлы карары белән расланган «Центр» территориясен  
планлаштыру проектына кертелә торган үзгәрешләр**

1. Кызыл линияләр, социаль-мәдәни һәм коммуналь-көнкүреш билгеләнешендәге объектларны, жирле әһәмияттәге капитал төзелеш объектларын план буенча урнаштыру зоналары чикләре күрсәтелгән «Центр» территориясен планлаштыру проекты сызымы фрагментын әлеге үзгәрешләрнең 1 номерлы кушымтасы нигезендә редакцияләп бирергә.

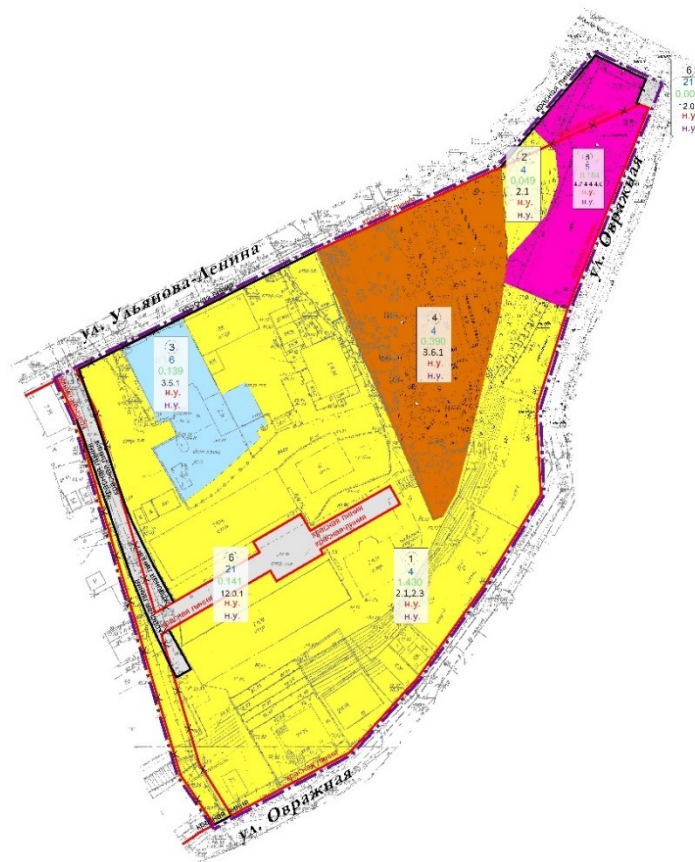
2. Борылыш нокталары координаталары белән кызыл линияләр күрсәтелгән планлаштыру проекты сызымы фрагментын, әлеге үзгәрешләрнең 3 номерлы кушымтасы нигезендә билгеләнә торган кызыл линияләрнең характерлы нокталары координаталары исемлеген өстәп, әлеге үзгәрешләрнең 2 номерлы кушымтасы нигезендә редакцияләп бирергә.

Кызыл линияләрнең борылыш нокталары координаталары исемлеге хезмәт урынында файдалана торган материал булып тора һәм «Муниципаль хокукый актлар һәм башка рәсми мәгълүмат» челтәр басмасында ([www.docskzn.ru](http://www.docskzn.ru)) бастырылырга, Казан шәһәре жирле үзидарә органнарының рәсми порталында ([www.kzn.ru](http://www.kzn.ru)) һәм Татарстан Республикасы хокукый мәгълүматының рәсми порталында ([www.pravo.tatarstan.ru](http://www.pravo.tatarstan.ru)) урнаштырылырга тиеш түгел.

---

Казан шәһәре Башкарма комитетының  
 2015 елның 24 июнендәге  
 2478 номерлы карары белән расланган  
 «Центр» территориясен планлаштыру  
 проектына кертелә торган үзгәрешләргә  
 1 номерлы кушымта

Кызыл линияләр, социаль-мәдәни һәм коммуналь-көн күреш билгеләнешендәге объектларны, жириле әһәмияттәге капитал төзелеш объектларын урнаштыру планлаштырыла торган зоналарның чикләре күрсәтелгән Планлаштыру проекты сызымы фрагменты

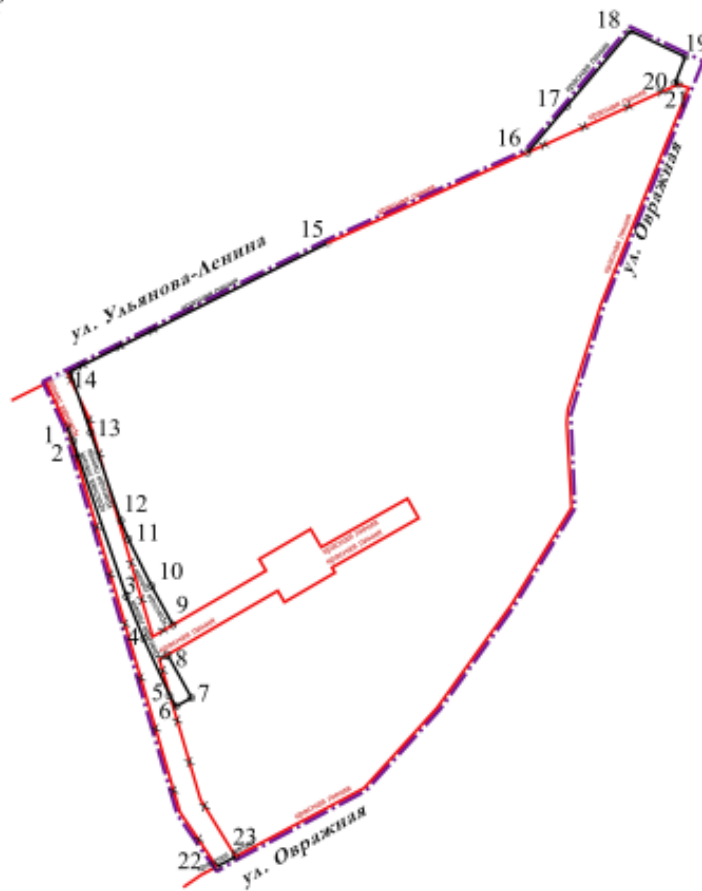


Условные обозначения





- граница фрагмента внесения изменений в проект планировки территории
- действующая красная линия улично-дорожной сети
- устанавливаемая красная линия улично-дорожной сети
- отменяемая красная линия улично-дорожной сети
- зона размещения индивидуальной и блокированной жилой застройки
- зона размещения образовательных организаций
- зона размещения объектов культурно-досугового назначения
- зона размещения объектов общественно-делового назначения
- зона размещения объектов улично-дорожной сети

Казан шәһәре Башкарма комитетының  
2015 елның 24 июнендәге  
2478 номерлы карары белән расланган  
«Центр» территориясен планлаштыру  
проектына кертелә торган үзгәрешләргә  
2 номерлы кушымта

Борылу нокталары координаталары белән кызыл линияләр күрсәтелгән  
Планлаштыру проекты сызымы фрагменты



Условные обозначения

-  - граница фрагмента внесения изменений в проект планировки территории
-  - красные линии устанавливаемые
-  - красные линии действующие
-  - красные линии отменяемые
- 12 - номера характерных точек красных линий