

**Казан шәһәре Башкарма комитетының  
2026 елның 26 маендагы 1805 номерлы карары**

**Казан шәһәре Вахитов районы Подлужная урамындагы территорияне  
(Укытучылар скверы) ызанлау проектын раслау турында**

Территорияне шәһәр төзелеше документлары белән тәэмин итү максатыннан, «Казанны үстерү институты» муниципаль бюджет учреждениесенең гаризасы буенча, Россия Федерациясе Шәһәр төзелеше кодексының 43, 45, 46 статьялары, Казан шәһәре Башкарма комитетының 2025 елның 11 ноябрәндәге 3878 номерлы «Вахитов районындагы Подлужная урамы территориясен (Укытучылар скверы) ызанлау проектын эзерләү турында»гы карары, Татарстан Республикасы Министрлар Кабинетының 2020 елның 19 декабрәндәге 1156 номерлы «Казан шәһәрәндәге Казансу елгасының сул як яры территориясендә «Казансу елгасының сул як яры» территориясен (Батулин урамыннан Миллениум күперенә кадәр) планлаштыру проектын раслау турында»гы карары нигезендә:

**1. Карар бирәм:**

1.1. әлеге карарның кушымтасы нигезендә Казан шәһәренең Вахитов районында урнашкан Подлужная урамындагы территорияне (Укытучылар скверы) ызанлау проектын расларга;

1.2. ызанлау проекты территориясә чикләренең характерлы нокталары координаталары исемлегеннән, ясала торган жир кишәрлекләре чикләренең характерлы нокталары координаталары исемлегеннән (кушымта) (хезмәт урынында файдалану өчен материаллар) кала, әлеге карарны «Муниципаль хокукый актлар һәм башка рәсми мәгълүмат» челтәр басмасында ([www.docskzn.ru](http://www.docskzn.ru)) бастырып чыгарырга;

1.3. ызанлау проекты территориясә чикләренең характерлы нокталары координаталары исемлегеннән, ясала торган жир кишәрлекләре чикләренең характерлы нокталары координаталары исемлегеннән (кушымта) (хезмәт урынында файдалану өчен материаллар) кала, әлеге карарны Казан шәһәре

жирле үзидарэ органнарының рәсми порталында ([www.kzn.ru](http://www.kzn.ru)) һәм Татарстан Республикасы хокукый мәгълүматының рәсми порталында ([www.pravo.tatarstan.ru](http://www.pravo.tatarstan.ru)) урнаштырырга;

1.4. әлеге карар рәсми басылып чыккан көннән гамәлгә керә дип билгеләргә.

## **2. Тәкъдим итәм:**

2.1. «Казанны үстерү институты» муниципаль бюджет учреждениесенә:

2.1.1. әлеге карарның кушымтасы нигезендә жир кишәрлекләрен дәүләт кадастр исәбенә кую өчен Дәүләт теркәве, кадастр һәм картография федераль хезмәтенә Татарстан Республикасы буенча идарәсенә мөрәжәгать итәргә;

2.1.2. әлеге карарның кушымтасында күрсәтелгән жир кишәрлеген дәүләт кадастр исәбенә куйганнан соң, адреслы номер бирү һәм белешмәләрне Дәүләт адреслар реестрына кертү өчен Казан шәһәре Башкарма комитетының Архитектура һәм шәһәр төзелеше идарәсенә жир кишәрлегенә кадастр номеры турында мәгълүмат тапшырырга;

2.2. жир кишәрлегеннән алга таба файдаланганда:

2.2.1. инженерлык-техник тәмин итү чөлтәрләренә куркынычсызлыгын һәм әлеге чөлтәрләргә эксплуатацияләүче оешмалар өчен аларның тоткарлыксыз керүен тәмин итәргә;

2.2.2. территориядән файдалануның махсус шартлары булган зоналар өчен билгеләнгән чикләүләргә үтәргә;

2.2.3. Татарстан Республикасы мәдәни мирас объектларын саклау комитетының 2019 елның 9 октябрдәге 114-П номерлы боерыгы белән расланган «Шәһәр утары»: «Флигель», XIX гасырның беренче яртысы, «Шәһәр утары»: «Төп бина», XIX гасырның беренче яртысы, төбәк әһәмиятендәге мәдәни мирас объектлары территориясе чикләрендә эшчәнлек башкаруга карата таләпләргә һәм 2002 елның 25 июндәге 73-ФЗ номерлы «Россия Федерациясе халыкларының мәдәни мирас объектлары (тарихи һәм мәдәни ядкарьләре) турында»гы федераль законның 5.1 статьясы нигезендә жир кишәрлегеннән файдалануның махсус режимын үтәргә;

2.2.4. Татарстан Республикасы мәдәни мирас объектларын саклау комитетының 2023 елның 1 декабрдәге 953-П номерлы эмере, Татарстан Республикасы Мәдәният министрлыгының 2010 елның 1 апрелдәге 183 номерлы «Истәлекле урын территориясеннән файдалану характеры, әлеге территориядән файдалану чикләүләргә һәм Казан шәһәренә истәлекле урыннары территориясендә хужалык эшчәнлегенә, проектлау һәм төзүгә таләпләр турында нигезләмәне раслау хакында»гы эмере белән расланган «Казан

шәһәре тарихи үзәгенәң XI-XVIII гасырлардагы мәдәни катламы» истәлекле урыны рәвешендә федераль әһәмияттәге мәдәни мирас объекты чикләрендә таләпләрне үтәргә;

2.2.5. Россия Федерациясе Мәдәният министрлығының 2025 елның 13 октябрәндәге 1808 номерлы «Бөтендөнъя мирасы исемлегенә кертелгән федераль әһәмияткә ия «Казан Кремле ансамбле», XV гасыр – XX гасырның беренче чиреге (Татарстан Республикасы (Татарстан) мәдәни мирас объектын саклау зоналары чикләрен, жирләрдән файдалануның махсус режимнарын һәм әлеге зоналар территорияләре чикләрендә шәһәр төзелеше регламентларына карата таләпләрне раслау турында»гы әмере нигезендә чикләүләренә үтәргә;

2.2.6. Казан шәһәренәң тарихи жирлегә чикләрендә Татарстан Республикасы мәдәни мирас объектларын саклау комитетының 2024 елның 28 декабрәндәге 749-П номерлы әмере белән расланган таләпләрне үтәргә.

3. Әлеге карарның үтәлешен контрольдә тотуны Казан шәһәре Башкарма комитеты Житәкчесенәң беренче урынбасары А.Р.Нигъмәтжановка **йөклим**.

**Житәкче**

**Р.Г.Гафаров**

Казан шәһәре  
Башкарма комитетының  
2026 елның 26 маендагы  
1805 номерлы карары белән  
расланды

## **Казан шәһәре Вахитов районы Подлужная урамындагы территорияне (Укытучылар скверы) ызанлау проекты**

Подлужная урамындагы территорияне (Укытучылар скверы) ызанлау проекты түбәндәгеләрдән тора:

I. Ызанлау проекты территориясе чикләренең характерлы нокталары координаталары исемлеге, ясала торган жир кишәрлекләре чикләренең характерлы нокталары координаталары исемлеге белән территорияне ызанлау проекты турында нигезләмә.

II. Территорияне ызанлау сызымы (I этап).

III. Территорияне ызанлау сызымы (II этап).

IV. Территорияне ызанлау сызымы (III этап).

Ызанлау проекты территориясе чикләренең характерлы нокталары координаталары исемлеге, ясала торган жир кишәрлеге чикләренең характерлы нокталары координаталары исемлеге хезмәт урынында файдалана торган материаллар булып тора һәм «Муниципаль хокукый актлар һәм башка рәсми мәгълүмат» челтәр басмасында ([www.docskzn.ru](http://www.docskzn.ru)) бастырып чыгарылырга, Казан шәһәре жирле үзидарә органнарының рәсми порталында ([www.kzn.ru](http://www.kzn.ru)) һәм Татарстан Республикасы хокукый мәгълүматының рәсми порталында ([www.pravo.tatarstan.ru](http://www.pravo.tatarstan.ru)) урнаштырылырга тиеш түгел.

### **I. Территорияне ызанлау проекты турында нигезләмә**

Территорияне ызанлау проекты жир кишәрлекләрен ясауны өч этапта гамәлгә ашыруны күздә тотта.

Бу территория өчен Татарстан Республикасы Министрлар Кабинетының 2020 елның 19 декабрдәге 1156 номерлы карары белән «Казансу елгасының сул як яры» (Батурин урамынан «Миллениум» күперенә кадәр) территориясен планлаштыру проекты расланды.

Зул – ЗУ4 шартлы билгеләре куелган ясала торган жир кишәрлекләрен кадастр исәбенә куйганнан соң «Территорияне төзекләндерү», «Коммуналь хезмәтләр күрсәтү» дигән рөхсәт ителгән файдалану төрен билгеләргә.

ЗУ2 шартлы билгесе куелган ясала торган жир кишәрлеге «Өлешчә ижтимагый функцияләре булган рекреация зонасы (РЗ)» территориаль зонасында урнашкан (реестр номеры 16:50-7.1154).

ЗУ3 шартлы билгесе куелган ясала торган жир кишәрлеге «Катнаш торак һәм ижтимагый төзелеш зонасы (ОЖ)» территориаль зонасында урнашкан (реестр номеры 16:50-7.541).

2001 елның 25 октябрдәге 136-ФЗ номерлы федераль закон белән расланган Россия Федерациясе Жир кодексының 11.9 статьясы 7 пункты нигезендә чикләре территориаль зоналар чикләрен кисеп үтә торган жир кишәрлеген ясау рөхсәт ителми.

Шуна бәйле рәвештә, ЗУ4 шартлы билгеле жир кишәрлеге ясау буенча кадастр эшләре уздырылганчы, ЗУ3 шартлы билгеле жир кишәрлеген «катнаш торак һәм ижтимагый төзелеш зонасы (ОЖ)» территориаль зонасыннан (реестр номеры 16:50-7.541) төшереп калдырып, территорияне ызанлау проекты чикләрендә урнашкан ЗУ3 шартлы билгеле жир кишәрлеген «Өлешчә ижтимагый функцияләр үти торган рекреация зонасы (РЗ)» территориаль зонасы итеп (реестр номеры 16:50-7.1154), яңадан зоналаштыруны башкарырга кирәк.

Ясала торган жир кишәрлекләренең мәйданнары һәм билгеләнә торган рөхсәт ителгән куллану төрләре турында мәгълүматлар һәм аларның исемлеге 1 нче таблицада күрсәтелгән.

ЗУ3 шартлы билгеле жир кишәрлеген ясау хосусый милектәге беренчел жир кишәрлекләренә дәүләт яисә муниципаль милек хокукы барлыкка килгәннән соң мөмкин.

1 таблица

Ясала торган жир кишәрлеген ең шартлы билгесе	Жир кишәрлеге ясала торган жир кишәрлекләренең кадастр номерлары	Бердәм дәүләт күчемсез милек реестры мәгълүматлары буенча, беренчел жир кишәрлегенен рөхсәт ителгән куллану төре	Бердәм дәүләт күчемсез милек реестры мәгълүматлары буенча, беренчел жир кишәрлегенен хокукий төре	Жир кишәрлеген ясау ысулы	Ясала торган жир кишәрлеген ең майданы, кв.м	Ясала торган жир кишәрлегенә билгеләнә торган рөхсәт ителгән куллану төре
1	2	3	4	5	6	7
<b>1 нче этап</b>						
ЗУ1	16:50:000000:24320	Парк, яр буге һәм гидротехник корымаларны урнаштыру (код 5.0)	«Татарстан Республикасы Казан шәһәре» муниципаль берәмлеге («Казан шәһәренен парклар һәм скверлар дирекциясе» муниципаль бюджет учреждениесе тарафыннан даими (вакыты чикләнмәгән рәвештә) файдалану	Беренчел жир кишәрлеген үзгәртелгән чикләрдә саклап калып, 16:50:000000:24320 кадастр номерлы жир кишәрлеген бүлү юлы белән жир кишәрлеген ясау	951	Территорияне төзекләндерү, коммуналь хезмәтләр күрсәтү
<b>2 нче этап</b>						

Ясала торган жир кишэрлеген ең шартлы билгесе	Жир кишэрлеге ясала торган жир кишэрлеклэренен кадастр номерлары	Бердәм дәүләт күчемсез милек реестры мәгълүматлары буенча, беренчел жир кишэрлегенен рөхсәт ителгән куллану төре	Бердәм дәүләт күчемсез милек реестры мәгълүматлары буенча, беренчел жир кишэрлегенен хокукий төре	Жир кишэрлеген ясау ысулы	Ясала торган жир кишэрлеген ең мәйданы, кв.м	Ясала торган жир кишэрлегенә билгеләнә торган рөхсәт ителгән куллану төре
1	2	3	4	5	6	7
ЗУ2	ЗУ1	Парк, яр буе һәм гидротехник корылмаларны урнаштыру (код 5.0)	-	ЗУ1 шартлы билгесе булган жир кишэрлеген һәм дәүләт милкендәге жирләрне яңадан бүлү юлы белән жир кишэрлеге ясау	2246	Территорияне төзекләндерү, коммуналь хезмәтләр күрсәтү
	-	-	Дәүләт милке чикләнмәгән жир кишэрлеге			
ЗУ3	16:50:010702:31	Су-спорт комплексы төзү өчен	Хосусый	16:50:010702:31, 16:50:010702:22, 16:50:010702:383, 16:50:010702:387, 16:50:010702:2, 16:50:010702:26	6476	Территорияне төзекләндерү, коммуналь хезмәтләр күрсәтү
	16:50:010702:22	Су-спорт комплексы төзү өчен	Хосусый			

Ясала торган жир кишәрлеген ең шартлы билгесе	Жир кишәрлеге ясала торган жир кишәрлекләренен кадастр номерлары	Бердәм дәүләт күчемсез милек реестры мәгълүматлары буенча, беренчел жир кишәрлегенен рөхсәт ителгән куллану төре	Бердәм дәүләт күчемсез милек реестры мәгълүматлары буенча, беренчел жир кишәрлегенен хокукий төре	Жир кишәрлеген ясау ысулы	Ясала торган жир кишәрлеген ең мәйданы, кв.м	Ясала торган жир кишәрлегенә билгеләнә торган рөхсәт ителгән куллану төре
1	2	3	4	5	6	7
	16:50:010702:383	Гомуми файдаланудагы территория	Татарстан Республикасы Казан шәһәре муниципаль берәмлеге шәһәр округы	кадастр номерлы жир кишәрлекләрен һәм дәүләт милегендәге жирләрне яңадан бүлү юлы белән жир кишәрлеге ясау		
	16:50:010702:387	Территорияне төзекләндерү	Татарстан Республикасы Казан шәһәре муниципаль берәмлеге шәһәр округы			
	16:50:010702:2	Ял базасы төзү өчен	Хосусый			
	16:50:010702:26	Эшлекле идарә (код 4.1)	Татарстан Республикасы			

Ясала торган жир кишэрлеген ең шартлы билгесе	Жир кишэрлеге ясала торган жир кишэрлеклэренен кадастр номерлары	Бердәм дәүләт күчемсез милек реестры мәгълүматлары буенча, беренчел жир кишэрлегенен рөхсәт ителгән куллану төре	Бердәм дәүләт күчемсез милек реестры мәгълүматлары буенча, беренчел жир кишэрлегенен хокукий төре	Жир кишэрлеген ясау ысулы	Ясала торган жир кишэрлеген ең майданы, кв.м	Ясала торган жир кишэрлегенә билгеләнә торган рөхсәт ителгән куллану төре
1	2	3	4	5	6	7
	-	-	Дәүләт милке чикләнмәгән жир кишэрлеге			
3 этап						
ЗУ4	ЗУ2	Территорияне төзекләндерү, коммуналь хезмәтләр күрсәтү	-	ЗУ2, ЗУ3 шартлы билгесе булган жир кишэрлеклэрен берләштерү юлы белән жир кишэрлеге ясау	8722	Территорияне төзекләндерү, коммуналь хезмәтләр күрсәтү
	ЗУ3		-			

Ясала торган жир кишәрлекләре гомуми файдаланудагы жир кишәрлекләре булып торалар.

Россия Федерациясе Шәһәр төзелеше кодексының 36 статьясындагы 4 пункт нигезендә шәһәр төзелеше регламентлары гомуми файдаланудагы территорияләр чикләрендә урнашкан жир кишәрлекләренә кагылмый.

Әлеге ызанлау проекты белән ясала торган жир кишәрлекләре график өлештә китерелә.

Ясалган жир кишәрлекләре түбәндәгеләрне тәэмин итәргә тиеш:

– ихтыяж булганда һәм яңа инженерлык коммуникацияләрен салу өчен башка трассаны сайлау мөмкинлегенә булмаганда, жир кишәрлегенә хужасы белән килештереп, тоткарлыксыз керү мөмкинлеген;

– гамәлдәге инженерлык коммуникацияләрен ремонтлау һәм аларга хезмәт күрсәтү өчен, жир кишәрлегенә хужасы белән килештереп, эксплуатацияләүче оешмаларның тоткарлыксыз керү мөмкинлеген.

Жир кишәрлегеннән алга таба файдаланганда түбәндәгеләрне үтәү кирәк:  
– Татарстан Республикасы мәдәни мирас объектларын саклау комитетының 2019 елның 9 октябрендәге 114-П номерлы боекыгы белән расланган «Шәһәр утары»: «Флигель», XIX гасырның беренче яртысы, «Шәһәр утары»: «Төп бина», XIX гасырның беренче яртысы, төбәк әһәмиятендәге мәдәни мирас объектлары территориясе чикләрендә эшчәнлек башкаруга карата таләпләрне һәм 2002 елның 25 июнендәге 73-ФЗ номерлы «Россия Федерациясе халыкларының мәдәни мирас объектлары (тарихи һәм мәдәни ядкарьләре) турында»гы федераль законның 5.1 статьясы нигезендә жир кишәрлегеннән файдалануның махсус режимын;

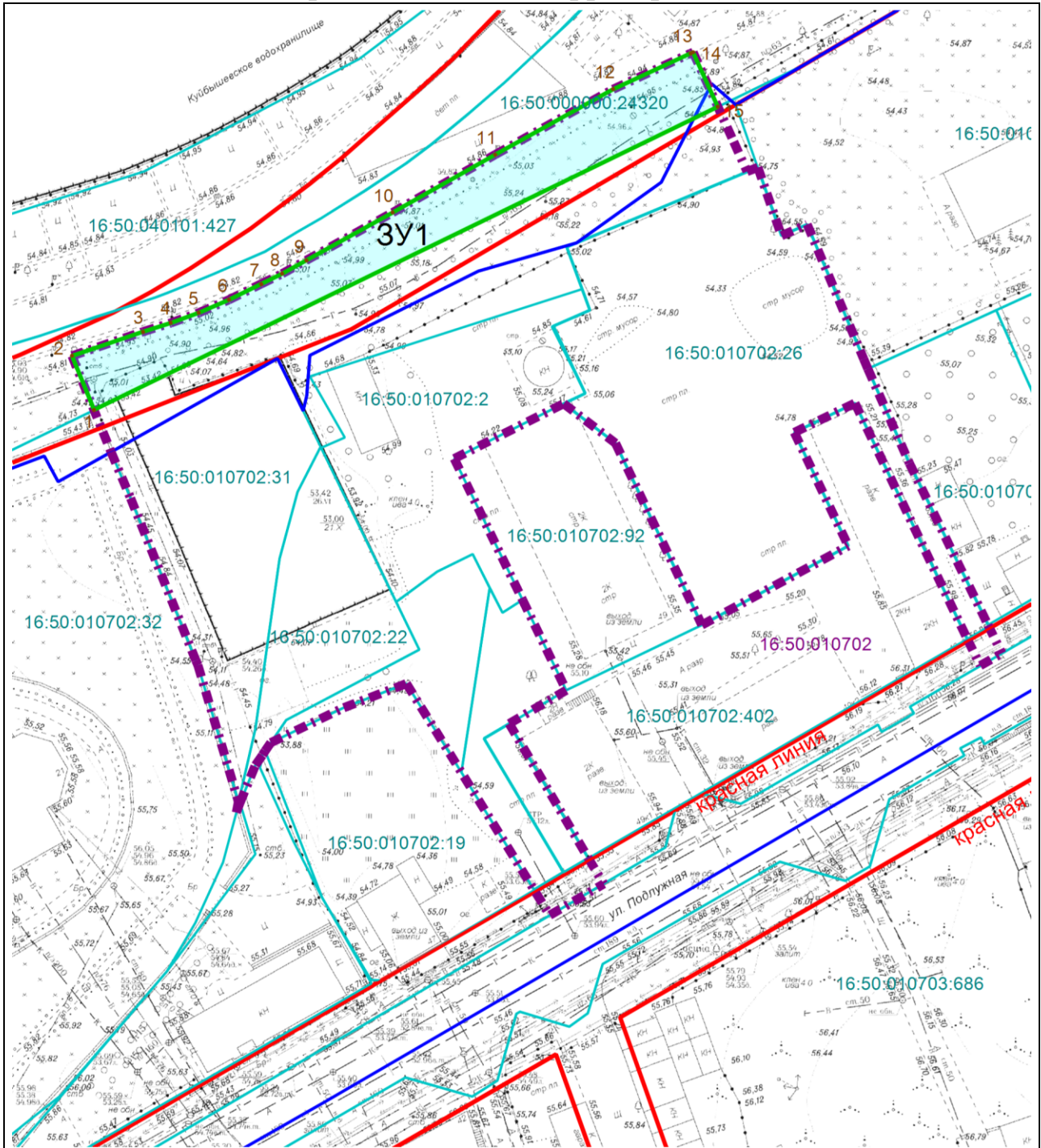
– Татарстан Республикасы мәдәни мирас объектларын саклау комитетының 2023 елның 1 декабрендәге 953-П номерлы эмере, Татарстан Республикасы Мәдәният министрлыгының 2010 елның 1 апрелендәге 183 номерлы «Истәлекле урын территориясеннән файдалану характеры, әлеге территориядән файдалануга чиклүүләр һәм Казан шәһәренә истәлекле урыннары территориясендә хужалык эшчәнлегенә, проектлауга һәм төзүгә таләпләр турында нигезләмәне раслау хакында»гы эмере белән расланган «Казан шәһәре тарихи үзәгенә XI-XVIII гасырлардагы мәдәни катламы» истәлекле урыны рәвешендә федераль әһәмияттәге мәдәни мирас объекты чикләрендә таләпләрне;

– Россия Федерациясе Мәдәният министрлыгының 2025 елның 13 октябрендәге 1808 номерлы «Бөтендөнья мирасы исемлегенә кертелгән федераль әһәмияткә ия «Казан Кремле ансамбле», XV гасыр – XX гасырның

беренче чиреге (Татарстан Республикасы (Татарстан) мәдәни мирас объектын саклау зоналары чикләрен, жирләрдән файдалануның махсус режимнарын һәм әлеге зоналар территорияләре чикләрендә шәһәр төзелеше регламентларына карата таләпләрне раслау турында»гы әмере нигезендә чикләүләрне;







– Казан шәһәренең тарихи жирлегә чикләрендә Татарстан Республикасы мәдәни мирас объектларын саклау комитетының 2024 елның 28 декабрендәге 749-П номерлы әмере белән расланган таләпләрне.

## II. Чертеж межевания территории (I этап)

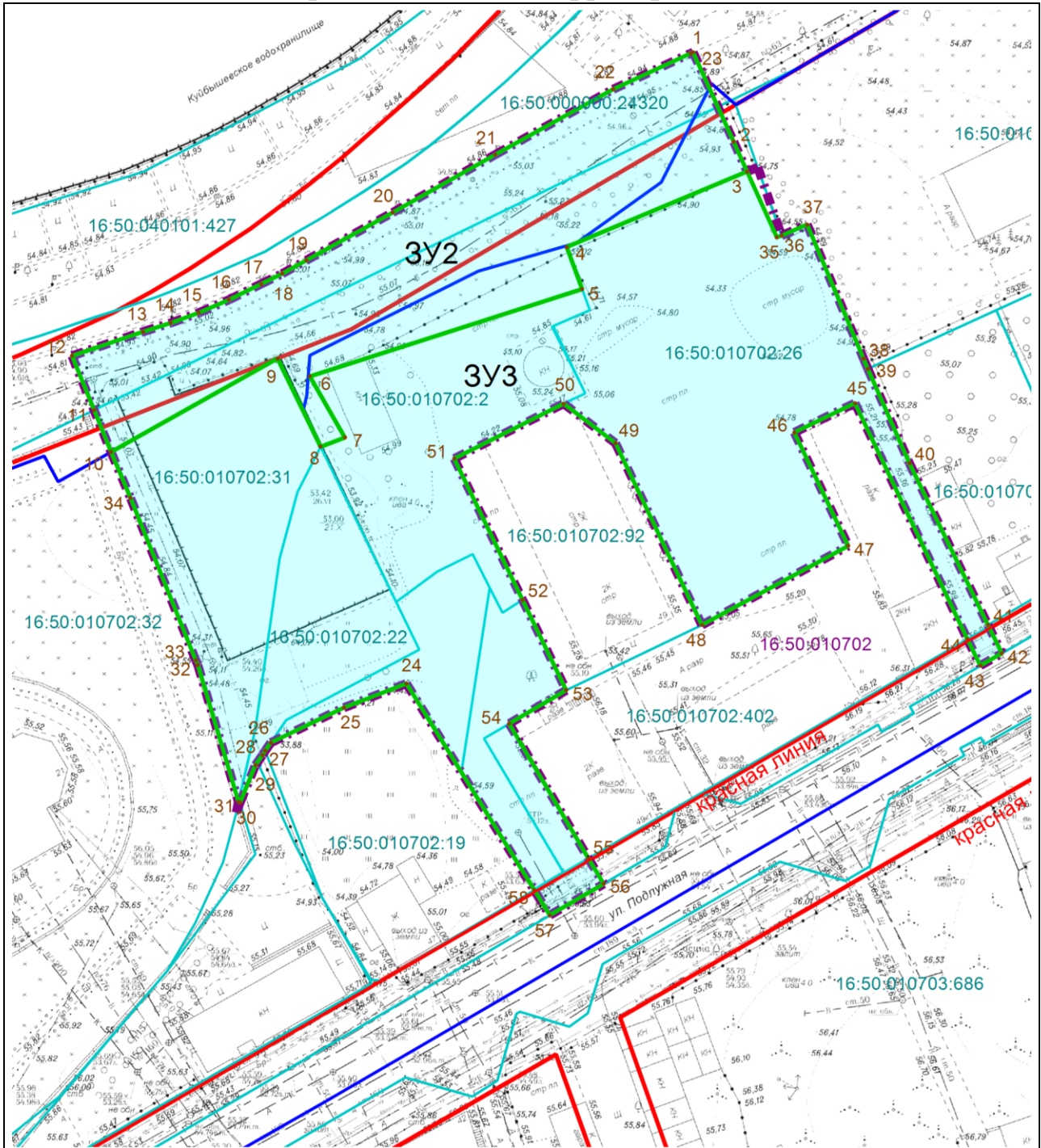


Масштаб 1:1 000

### Условные обозначения:






- |   |   |   |  |
|---|---|---|--|
|  | - граница территории, в отношении которой утвержден проект межевания территории |  | - граница существующего земельного участка       |
|  | - граница кадастрового квартала   |  | - граница образуемого земельного участка         |
|  | - граница существующего (сохраняемого) земельного участка                       | <b>ЗУ1</b>  | - условный номер образуемого земельного участка  |
| <b>16:50:010702</b>   | - номер кадастрового квартала   | <b>16:50:010702:26</b>  | - кадастровый номер земельного участка           |
| <b>1</b>  | - номер характерной точки границы образуемого участка                           |  | - действующая красная линия улично-дорожной сети |

### III. Чертеж межевания территории (II этап)

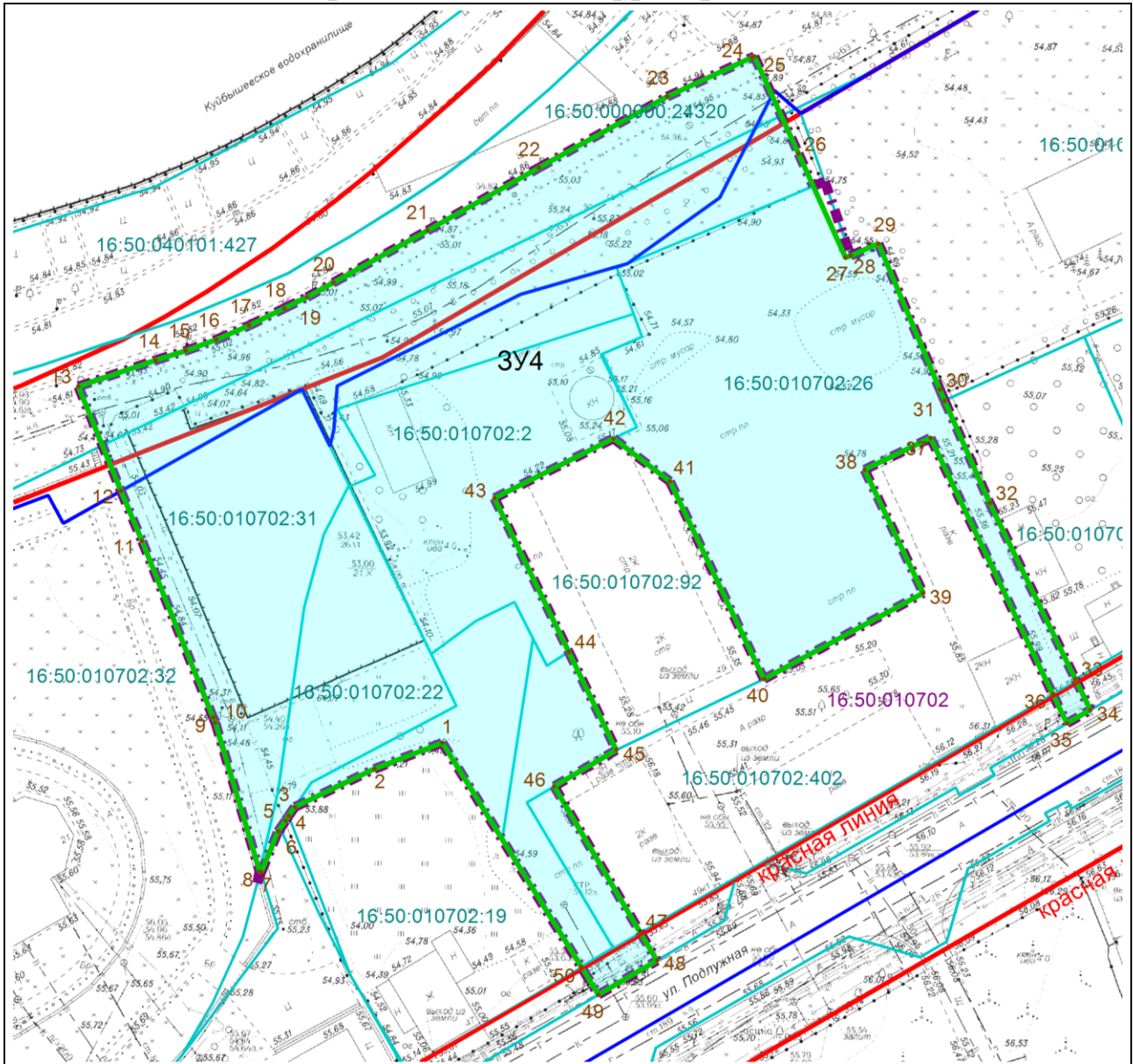


Масштаб 1:1 000

#### Условные обозначения:

- |   |   |   |  |
|---|---|---|--|
|  | - граница территории, в отношении которой утвержден проект межевания территории |  | - граница существующего земельного участка       |
|  | - граница кадастрового квартала   |  | - граница образуемого земельного участка         |
|  | - граница существующего (сохраняемого) земельного участка                       | 3У1   | - условный номер образуемого земельного участка  |
| 16:50:010702  | - номер кадастрового квартала   | 16:50:010702:26   | - кадастровый номер земельного участка           |
| 1   | - номер характерной точки границы образуемого участка                           | красная линия   | - действующая красная линия улично-дорожной сети |

## IV. Чертеж межевания территории (III этап)



**Масштаб 1:1 000**

### Условные обозначения:

<ul style="list-style-type: none"> <li> - граница территории, в отношении которой утвержден проект межевания территории</li> <li> - граница кадастрового квартала</li> <li> - граница существующего (сохраняемого) земельного участка</li> <li><span style="color: blue;">16:50:010702</span> - номер кадастрового квартала</li> <li><span style="font-size: 24px; font-weight: bold;">1</span>  - номер характерной точки границы образуемого участка</li> </ul>	<ul style="list-style-type: none"> <li> - граница существующего земельного участка</li> <li> - граница образуемого земельного участка</li> <li><span style="font-size: 24px; font-weight: bold;">ЗУ1</span> - условный номер образуемого земельного участка</li> <li><span style="color: blue;">16:50:010702:26</span> - кадастровый номер земельного участка</li> <li> - действующая красная линия улично-дорожной сети</li> </ul>
---	---