

**Казан шәһәре Башкарма комитетының
2026 елның 19 маендагы 1708 номерлы карары**

**«Татарстан Республикасы Казан шәһәренең Киров районында
Галимжан Баруди урамыннан Зур Крыловка урамына кадәр
Батыршин урамын реконструкцияләү» линия объекты территориясен
планлаштыру һәм ызанлау проектын раслау турында**

Территорияне шәһәр төзелеше документлары белән тәэмин итү максатыннан, Россия Федерациясе Хөкүмәтенең 2024 елның 2 февралендәге 112 номерлы «Федераль башкарма хакимиятнең вәкаләтле органнары, вәкаләтле Россия Федерациясе субъектларының башкарма органнары һәм жирле үзидарә органнары карарлары нигезендә эзерләнә торган территорияне планлаштыру документларын эзерләү, территорияне планлаштыру документларын раслау турында карар кабул итү, мондый документларга үзгәрешләр кертү, мондый документларны яки аның аерым өлешләрен гамәлдән чыгару, мондый документларның аерым өлешләрен кулланылырга тиеш түгел дип тану, шулай ук федераль һәм төбәк әһәмиятендәге тарихи жирлекләр территорияләренә карата территорияне планлаштыру проектын эзерләү һәм раслау кагыйдәләрен раслау турында»гы карарына, Татарстан Республикасы Министрлар Кабинетының 2025 елның 11 ноябрәндәге 933 номерлы «Раслау турындагы карар Россия Федерациясе Шәһәр төзелеше кодексы нигезендә жирле үзидарә органнары тарафыннан кабул ителә торган территорияне планлаштыру проектлары һәм территорияне ызанлау проектлары, территорияне планлаштыруның мондый проектларына һәм территорияне ызанлау проектларына үзгәрешләр кертү жәмәгатьчелек белән фикер алышулар яки ачык тыңлаулар уздырмыйча раслана торган очракларны билгеләү турында»гы карарына, Казан шәһәре Башкарма комитетының 2025 елның 19 мартындагы 785 номерлы «“Татарстан Республикасы Казан шәһәренең Киров районында Галимжан Баруди урамыннан Зур Крыловка урамына кадәр Батыршин урамын реконструкцияләү” линия объекты территориясен планлаштыру һәм ызанлау

проекттын эзерлөү турында»гы карарына таянып, «Беренчел документларны эзерлөү үзөгө» акционерлык жәмгыяте гаризасы нигезендө **карап бирәм:**

1. «Татарстан Республикасы Казан шәһәренең Киров районында Галимжан Баруди урамыннан Зур Крыловка урамына кадәр Батыршин урамын реконструкциялөү» линия объекты территориясен планлаштыру һәм ызанлау проекттын расларга (кушымта итеп китерелә).

2. Әлеге карарны, линия объектын план буенча урнаштыру зонасы чикләренең характерлы нокталары координаталары исемлегеннән, урнашу урыны үзгөрүгә бәйле рәвештә реконструкцияләнәргә тиешле линия объектларын план буенча урнаштыру зоналары чикләренең характерлы нокталары координаталары исемлегеннән, ызанлау проекты территориясе чикләренең характерлы нокталары координаталары исемлегеннән, ясала торган жир кишәрлекләре чикләренең характерлы нокталары координаталары исемлегеннән (1 нче этап), ясала торган жир кишәрлеге чикләренең характерлы нокталары координаталары исемлегеннән (2 нче этап), планлаштырыла торган сервитутлар чикләренең характерлы нокталары координаталары исемлегеннән (хезмәт урынында файдалана торган материаллар) кала, «Муниципаль хокукый актлар һәм башка рәсми мәгълүмат» челтәр басмасында (www.docskzn.ru) бастырырга, Казан шәһәре жирле үзидарә органнарының рәсми порталында (www.kzn.ru) һәм Татарстан Республикасы хокукый мәгълүматының рәсми порталында (www.pravo.tatarstan.ru) урнаштырырга.

3. Әлеге карар «Муниципаль хокукый актлар һәм башка рәсми мәгълүмат» челтәр басмасында (www.docskzn.ru) рәсми басылып чыкканнан соң гамәлгә керә дип билгеләргә.

4. Әлеге карарның үтөлешен контрольдә тотуны Казан шәһәре Башкарма комитеты Житәкчесенең беренче урынбасары А.Р.Нигъмәтжановка йөкләргә.

Житәкче

Р.Г.Гафаров

Казан шәһәре
Башкарма комитетының
2026 елның 19 маендагы
1708 номерлы карары белән
расланды

**«Татарстан Республикасы Казан шәһәренең Киров районында
Галимжан Баруди урамыннан Зур Крыловка урамына кадәр
Батыршин урамын реконструкцияләү» линия объекты территориясен
планлаштыру һәм ызанлау проекты**

«Татарстан Республикасы Казан шәһәренең Киров районында Галимжан Баруди урамыннан Зур Крыловка урамына кадәр Батыршин урамын реконструкцияләү» линия объекты территориясен планлаштыру һәм ызанлау проекты түбәндәгеләрдән гыйбарәт:

I. Территорияне планлаштыру проекты. График өлеш. Линия объекттын һәм урнашу урыны үзгәрүгә бәйле рәвештә реконструкцияләнергә тиешле линия объектларын план буенча урнаштыру зоналары чикләре сызымы (1, 2 битләр).

II. Линия объекттын план буенча урнаштыру зоналары чикләренең характерлы нокталары координаталары исемлеге, урнашу урыны үзгәрүгә бәйле рәвештә реконструкцияләнергә тиешле линия объектларын план буенча урнаштыру зоналары чикләренең характерлы нокталары координаталары исемлеге белән линия объекттын урнаштыру турында нигезләмә.

III. Территорияне ызанлау проекты. График өлеш. Территорияне ызанлау сызымы (1 нче этап).

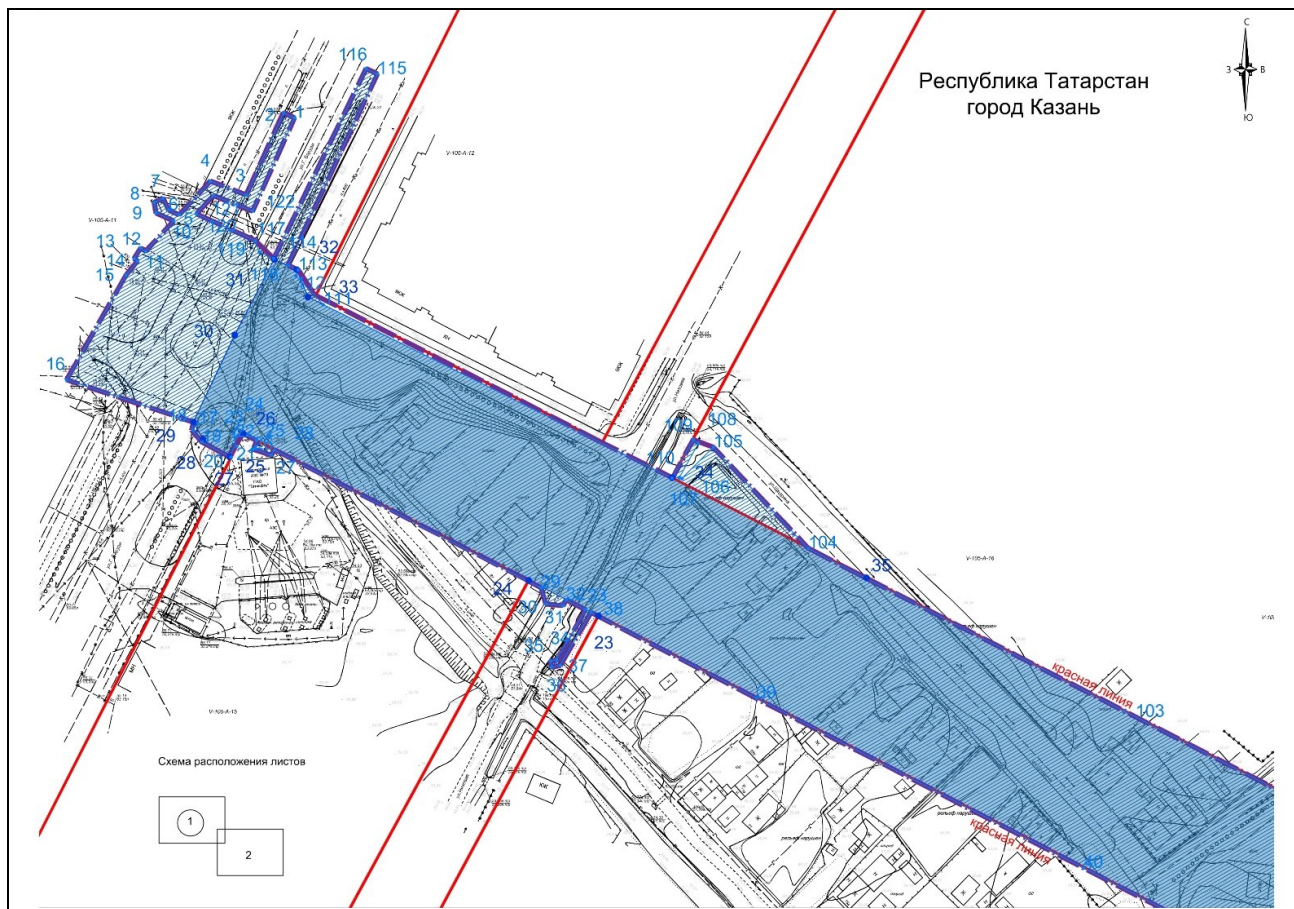
IV. Территорияне ызанлау проекты. График өлеш. Территорияне ызанлау сызымы (2 нче этап).

V. Территорияне ызанлау проекты. Ызанлау проекты территориясе чикләренең характерлы нокталары координаталары исемлеге, ясала торган жир кишәрлекләре чикләренең характерлы нокталары координаталары исемлеге (1 нче этап), ясала торган жир кишәрлеге чикләренең характерлы нокталары координаталары исемлеге (2 нче этап), планлаштырыла торган сервитут чикләренең характерлы нокталары координаталары исемлеге белән текстлы өлеш.

Линия объекттын план буенча урнаштыру зонасы чикләренең характерлы нокталары координаталары исемлеге, урнашу урыны үзгәрүгә бәйле рәвештә

реконструкцияләнергә тиешле линия объектларын план буенча урнаштыру зоналары чикләренең характерлы нокталары координаталары исемлеге, ызанлау проекты территориясе чикләренең характерлы нокталары координаталары исемлеге, ясала торган жир кишәрлекләре чикләренең характерлы нокталары координаталары исемлеге (1 нче этап), ясала торган жир кишәрлеге чикләренең характерлы нокталары координаталары исемлеге (2 нче этап), планлаштырыла торган сервитут чикләренең характерлы нокталары координаталары исемлеге хезмәт урынында файдалана торган документлар булып тора һәм «Муниципаль хокукый актлар һәм башка рәсми мәгълүмат» челтәр басмасында (www.docskzn.ru) бастырылырга, Казан шәһәре жирле үзидарә органнарының рәсми порталында (www.kzn.ru) һәм Татарстан Республикасы хокукый мәгълүматының рәсми порталында (www.pravo.tatarstan.ru) урнаштырылырга тиеш түгел.

I. Территорияне планлаштыру проекты. График өлеш. Линия объекттын һәм урнашу урыны үзгәрүгә бәйле рәвештә реконструкцияләнергә тиешле линия объектларын план буенча урнаштыру зоналары чикләре сызымы
1 бит









ШАРТЛЫ БИЛГЕЛӘР

	планлаштыру проекты эзерләү гамәлгә ашырыла торган территория чикләре
	линия объекттын план буенча урнаштыру зоналары чикләре
	линия объекттын план буенча урнаштыру зоналары чикләренең характерлы ноктасы
	урнашу урыны үзгәрүгә бәйле рәвештә реконструкцияләнергә тиешле линия объектларын план буенча урнаштыру зоналары чикләре
	урнашу урыны үзгәрүгә бәйле рәвештә реконструкцияләнергә тиешле линия объектларын план буенча урнаштыру зоналары чикләренең характерлы ноктасы
	расланган кызыл линияләр чикләре

2 бит



ШАРТЛЫ БИЛГЕЛЭР

	планлаштыру проектын эзерлэү гамэлгэ ашырыла торган территория чиклэре
	линия объектн план буенча урнаштыру зоналары чиклэре
	линия объектн план буенча урнаштыру зоналары чиклэренен характерлы ноктасы
	урнашу урыны үзгэрүгэ бэйле рэвештэ реконструкциялэнергэ тиешле линия объектларын план буенча урнаштыру зоналары чиклэре
	урнашу урыны үзгэрүгэ бэйле рэвештэ реконструкциялэнергэ тиешле линия объектларын план буенча урнаштыру зоналары чиклэренен характерлы ноктасы
	расланган кызыл линиялэр чиклэре

II. Линия объектын урнаштыру турында нигезләмә

Урнаштыру планлаштырыла торган линия объектларының, шулай ук урнашу урыны үзгәругә бәйле рәвештә реконструкцияләнергә тиешле линия объектларының атамасы, төп характеристикалары һәм билгеләнеше

Территорияне планлаштыру проекты Казан шәһәре Башкарма комитетының 2025 елның 19 мартындагы 785 номерлы «“Татарстан Республикасы Казан шәһәренең Киров районында Галимжан Баруди урамыннан Зур Крыловка урамына кадәр Батыршин урамын реконструкцияләү” линия объектын территориясен планлаштыру һәм ыланлау проектын эзерләү турында»гы карары, 2021 елның 16 гыйнварындагы 17/Р номерлы килешү, шулай ук Россия Федерациясе Төзелеш кодексының 42, 45, 46 статьялары нигезендә эзерләнә.

Территорияне планлаштыру проекты белән линия объектын план буенча урнаштыру чикләре билгеләнә. Линия объектын план буенча урнаштыру зоналары чикләренә зурлыгы объектның максатка ярашлылыгынан, СП 42.13330.2016 «Шәһәр төзелеше. Шәһәр һәм авыл жирлекләрен планлаштыру һәм төзү» кагыйдәләре жыйнагын исәпкә алып, функциональ билгеләнешенән чыгып кабул ителә.

СП 42.13330.2016 «Шәһәр төзелеше. Шәһәр һәм авыл жирлекләрен планлаштыру һәм төзү» кагыйдәләре жыйнагына туры китереп, юлның билгеләнеше нигезендә, шулай ук проектлаштыруга йөкләмә таләпләре буенча юл район эһәмиятендәге магистраль урамнар исемлегенә кертелде.

Территорияне планлаштыру проекты территориясенә майданы 38 791 кв.м тәшкил итә.

Линия объектын план буенча урнаштыру зонасы майданы – 34150 кв.м.

Урамның техник характеристикалары һәм параметрлары СП 42.13330.2016 «Шәһәр төзелеше. Шәһәр һәм авыл жирлекләрен планлаштыру һәм төзү» кагыйдәләре жыйнагы буенча кабул ителде һәм 1 таблицада китерелде.

1 таблица

Проектлаштырыла торган кишәрлекнең техник характеристикалары

№ т/б	Атамасы	Үлчәү берәмлеге	1 нче трасса	2 нче трасса
--------------	----------------	------------------------	---------------------	---------------------

№ т/б	Атамасы	Үлчәү берәмлеге	1 нче трасса	2 нче трасса
1	Төзелеш төре		Төзелеш	
2	Юл категориясе		Район әһәмиятендәге магистраль урамнар (СП 42.13330.2016 нигезендә)	
3	Трасса озынлыгы	км	0,6571	0,67469
4	Исәпләнгән тизлек	км/сәг	60	
5	Юл катламнары тибы һәм өслекнең төре		Капиталь	
6	Хәрәкәт полосалары саны	данә	2	
7	Хәрәкәт полосасы киңлеге	м	3,50	
8	Автомобиль юлының киңлеге	м	7,0	
10	Пландагы кәкренең иң кечкенә радиусы	м	110	
11	Күчәр буйлап иң зур буй авышлык	‰	12	5
12	Күчәр буйлап иң кечкенә буй авышлык	‰	5	5
13	Буй профильдә кәкренең иң кечкенә радиусы:			
	- кабарынкы кәкре	м	17359	552934
	- батынкы кәкре	м	32235	37878
14	Юл катламнарына исәпләнгән йөкләнешләр	кН	115	
15	Тротуар киңлеге	м	2,50-3,75	

Линия объектның план буенча урнаштыру зонасы чикләре гамәлдәге жир кишәрлекләрен һәм проектлаштырыла торган объектның ресурслар белән тәмин итүче, үзгәртеп салына/автомобиль юлыннан чыгарыла торган, шулай ук Казан шәһәр округы Генераль планы белән каралган инженерлык челтәрләрен һәм расланган проект документларын исәпкә алып билгеләнде.

Линия объектларын урнаштыру зоналары гамәлдәге нормативлар нигезендә билгеләнде. Әлеге объектларны башка ысул белән урнаштыру мөмкинлеге юк.

Жирләрне бүлеп бирү күләмнәре проектлаштыруның гамәлдәге нормаларын һәм кагыйдәләрен, төзелешне оештыру буенча карарларны исәпкә алып, жирләрне минималь мәжбүри алу шартларыннан, технологик максатчанлыктан чыгып кабул ителә.

Объектларны төзү, эксплуатацияләү һәм төзекләндерү өчен бүленгән жир полосасы Россия Федерациясе Хөкүмәтенен 2009 елның 2 сентябрендәге 717 номерлы «Автомобиль юлларын һәм (яки) юл сервисы объектларын урнаштыру өчен жирләр бүлеп бирү нормалары турында»гы карары нигезендә кабул ителде.

Эшләр башкару һәм вакытлыча төзелеш хужалыгын урнаштыру өчен жирләр бүлеп бирүне төзелеш-монтаж эшләре башланганчы рәсмиләштерү зарур.

Проектта, гамәлдәге челтәрләргә кушып, юл янында тышкы яктырту челтәрләре һәм яңгыр сулары канализациясе төзү каралган.

Территорияләрендә линия объектын план буенча урнаштыру зонасы билгеләнә торган Россия Федерациясе субъектлары исемлеге, Россия Федерациясе субъектлары составындагы муниципаль районнар, шәһәр округлары исемлеге, федераль әһәмияттәге жирлекләр, торак пунктлар, шәһәр эчендәге территорияләр исемлеге

Административ яктан караганда, проектлаштырыла торган юл Казан шәһәренең Киров районында урнашкан һәм Батыршин урамы буйлап, Галимжан Баруди урамыннан Зур Крыловка урамына кадәр, автомобиль юлының машиналар йөри торган өлешен тәшкил итә.

Линия объектын план буенча урнаштыру зонасы чикләрендә линия объекты составына керә торган капитал төзелеш объектларын төзүнең, реконструкцияләүнең рөхсәт ителгән чик параметрлары

Линия объектларын план буенча урнаштыру зоналары чикләрендә линия объектлары составына керә торган капитал төзелеш объектларын рөхсәт ителгән төзүнең, реконструкцияләүнең чик параметрлары билгеләнми.

Территорияне планлаштыру проектын эзерләү вакытына гамәлдә булган һәм төзелеп килүче саклана торган капитал төзелеш объектларын (бина, төзелмә, корылма, төзелеше тәмамланмаган объектлар), шулай ук территорияне планлаштыру буенча элек расланган документлар нигезендә төзү планлаштырыла торган капитал төзелеш объектларын линия объектын урнаштыру белән бәйлә рәвештә мөмкин булган тискәре йогынтыдан саклау чараларын гамәлгә ашыру зарурлыгы турында мәгълүмат

Территорияне планлаштыру буенча элек расланган документлар нигезендә гамәлгә ашырылган яки гамәлгә ашырылачак планлаштырыла торган

капиталь төзелеш объектларын линия объекттын урнаштыруга бэйле рәвештә мөмкин булган тискәре йогынтыдан саклау буенча чаралар күрү таләп ителми.

Линия объекттын урнаштыруга бэйле рәвештә мәдәни мирас объектларын мөмкин булган тискәре йогынтыдан саклау буенча чараларны гамәлгә ашыру зарурлыгы турында мәгълүмат

Планлаштыру проекты чикләрендә Россия Федерациясе халыкларының мәдәни мирас объектларының (тарих һәм мәдәният һәйкәлләренә) бердәм дәүләт реестрына һәм мәдәни мирас объекты билгеләренә ия булган объектларның дәүләт исәбенә кертелгән мәдәни мирас объектлары юк; сорала торган җирләр реестрга кертелгән мәдәни мирас объектлары территорияләренә расланган чикләрендә, ачыкланган мәдәни мирас объектлары территорияләренә расланган чикләрендә, реестрга кертелгән мәдәни мирас объектларын саклау зоналарының расланган чикләрендә, саклана торган зоналарның расланган чикләрендә, тарих һәм мәдәният өчен аерым әһәмияткә ия тарихи җирлекләр территорияләренә расланган чикләрендә урнашмаган; файдалану (чикләү/хокукларның чикле булуы) режимнары турында белешмәләр юк.

Шуна бэйле рәвештә мәдәни мирас объектлары территорияләре чикләре схемасы планлаштыру проекты составында китерелми.

Татарстан Республикасының мәдәни мирас объектларын саклау комитетында (алга таба – Комитет) проект территориясендә ачыкланган мәдәни мирас объектлары яки мәдәни мирас объекты билгеләренә ия объектлар булу яки булмау турында мәгълүмат юк.

Югарыда күрсәтелгәннәрне исәпкә алып, эшләрнең заказчысы, җир эшләре башланганчы, 2002 елның 25 июнендәге 73-ФЗ номерлы «Россия Федерациясе халыкларының мәдәни мирас объектлары (тарих һәм мәдәният һәйкәлләре) турында»гы федераль законының 28, 30, 31, 32, 36, 45.1 статьялары нигезендә түбәндәгеләрне башкарырга тиеш:

- җир, төзелеш, хужалык эшләре һәм башка эшләр башкарылырга тиешле җир кишәрлегенә 73-ФЗ номерлы федераль законның 45.1 статьясында билгеләнгән тәртиптә археологик тикшерүләр уздыру юлы белән тарихи-мәдәни экспертиза үткәрүне һәм финанслауны тәмин итәргә;

- Комитетка җир, төзелеш, хужалык эшләре һәм башка эшләр башкарылырга тиешле җир кишәрлегендә мәдәни мирас объекты билгеләренә ия объектларның булуын яки булмавын билгели торган тикшеренү

нәтижеләрен үз эченә алган документларны, шулай ук күрсәтелгән документларга (яки жир кишәрлегенә) дәүләт тарихи-мәдәни экспертизасы бәяләмәсен тапшырырга.

Карап тикшерелә торган территориядә ачыкланган археологик мирас объектлары, шулай ук мәдәни мирас объекты билгеләренә ия объектлар табылган очракта, түбәндәгеләрне башкару зарур:

- проект документлары составында ачыкланган мәдәни мирас объектынның сакланышын тәмин итү турында яисә кырда башкарыла торган археологик коткару эшләрен уздыру турында бүлекне яки ачыкланган мәдәни мирас объектынның сакланышын тәмин итү буенча проект яисә уздырыла торган эшләрнең күрсәтелгән мәдәни мирас объектына йогынтысын бәяләүне үз эченә алган кырда башкарыла торган археологик коткару эшләрен уздыру планын эшләргә (алга таба – ачыкланган мәдәни (археологик) мирас объектынның сакланышын тәмин итү буенча чараларны нигезли торган документлар яисә документлар бүлегә);

- ачыкланган мәдәни мирас объектынның сакланышын тәмин итү буенча чараларны нигезли торган документлар яки документлар бүлегә буенча дәүләт тарихи-мәдәни экспертизасы бәяләмәсен алырга һәм аны, килештерү өчен, күрсәтелгән документлар белән бергә Комитетка тапшырырга;

- ачыкланган мәдәни мирас объектларының сакланышын тәмин итү буенча чараларны нигезли торган килештерелгән документларда күрсәтелгән чараларны гамәлгә ашыруны тәмин итәргә.

Әйләнә-тирә мохитне саклау буенча чараларны гамәлгә ашыру зарурлыгы турында мәгълүмат

«Татарстан Республикасы Казан шәһәренең Киров районында Галимжан Баруди урамыннан Зур Крыловка урамына кадәр Батыршин урамын реконструкцияләү» объектында, шул исәптән алга таба проект һәм төзелеш-монтаж эшләре кысаларында табигатьне саклау чараларына 2002 елның 10 гыйнварындагы 7-ФЗ номерлы «Әйләнә-тирә мохитне саклау турында» федераль законның, Россия Федерациясе Жир кодексының, ГОСТ Р 59070-2020 «Әйләнә-тирә мохитне саклау. Бозылган һәм нефть белән пычранган жир кишәрлекләрен рекультивацияләү. Терминнар һәм билгеләмәләр», ГОСТ Р 59060-2020 «Әйләнә-тирә мохитне саклау. Жирләр. Рекультивацияләү максатыннан бозылган жир кишәрлекләрен классификацияләү» һәм

башкаларның гамәлдәге норматив таләпләре нигезендә оператив һәм кисәтү чаралары кертелергә тиеш.

Проект чикләренә жирле, төбәк һәм федераль әһәмияттәге махсус саклана торган табигать территорияләре керми.

Проектлаштыру чикләрендә түләмә чиреннән үлгән терлек зиратлары һәм биотермик чокырлар теркәлмәгән.

Линия объектын төзегәндә һәм эксплуатацияләгәндә, жир өсте, жир асты һәм грунт суларына йогынты норматив документларда билгеләнгән чикләрдән артмый. Төзелеш эшләре эзлекле рәвештә алып барылганга, бер үк вакытта саклана торган калдыкларның гомуми күләме зур булмаячак. Төзелеш вакытында барлыкка килгән күпчелек калдык төрләренәң әйләнә-тирә мохит компонентларына карата тәэсире көчле түгел һәм аларның тискәре йогынтысы территориянең чүпләнүендә генә чагылачак. Шуңа күрә бу чорда төп игътибар калдыкларны вакытында чыгаруга һәм утильләштерүгә юнәлтелә.

Планлаштырыла торган эшләр линия объектын план буенча урнаштыру зонасы чикләрендә генә башкарылачак.

**Территорияне табигый һәм техноген характердагы
гадәттән тыш хәлләрдән саклау, шул исәптән янғын куркынычсызлыгын
һәм гражданнар оборонасын тәмин итү чараларын гамәлгә ашыру
зарурлыгы турында мәгълүмат**

Россия Федерациясе Шәһәр төзелеше кодексының 48.1 статьясы нигезендә автомобиль юлы аеруча куркыныч, техник яктан катлаулы һәм житештерү циклының уникаль объекты булып саналмый, составында куркыныч житештерүләр һәм аларның участоклары юк. Шулай ук объектта куркыныч матдәләр юк. Димәк, авария нәтижәсендә куркыныч матдәләр чыгуны (чыгаруны) бетерү турында карарлар проектлаштыруга йөкләмә белән билгеләнми һәм проектта каралмый.

1997 елның 21 июледәге 116-ФЗ номерлы «Куркыныч житештерү объектларының сәнәгать куркынычсызлыгы турында»гы федераль закон нигезендә автомобиль юллары куркыныч житештерү объектларына керми.

Төзелеш корылмалары жимерелүгә бәйле аварияләр үсешен кисәтү эксплуатацияләүче оешма көчләре белән даими күзәтү һәм мониторинглау хисабына һәм, авария белән бәйле вазгыять барлыкка килгән очракта, Дәүләт автоинспекциясе органнары белән берлектә эксплуатацияләүче оешма карары нигезендә автомобиль юлы буенча хәрәкәтне туктатып (чикләп), мондый

аварияларнең башлангыч билгеләрен ачыклау белән ирешелә.

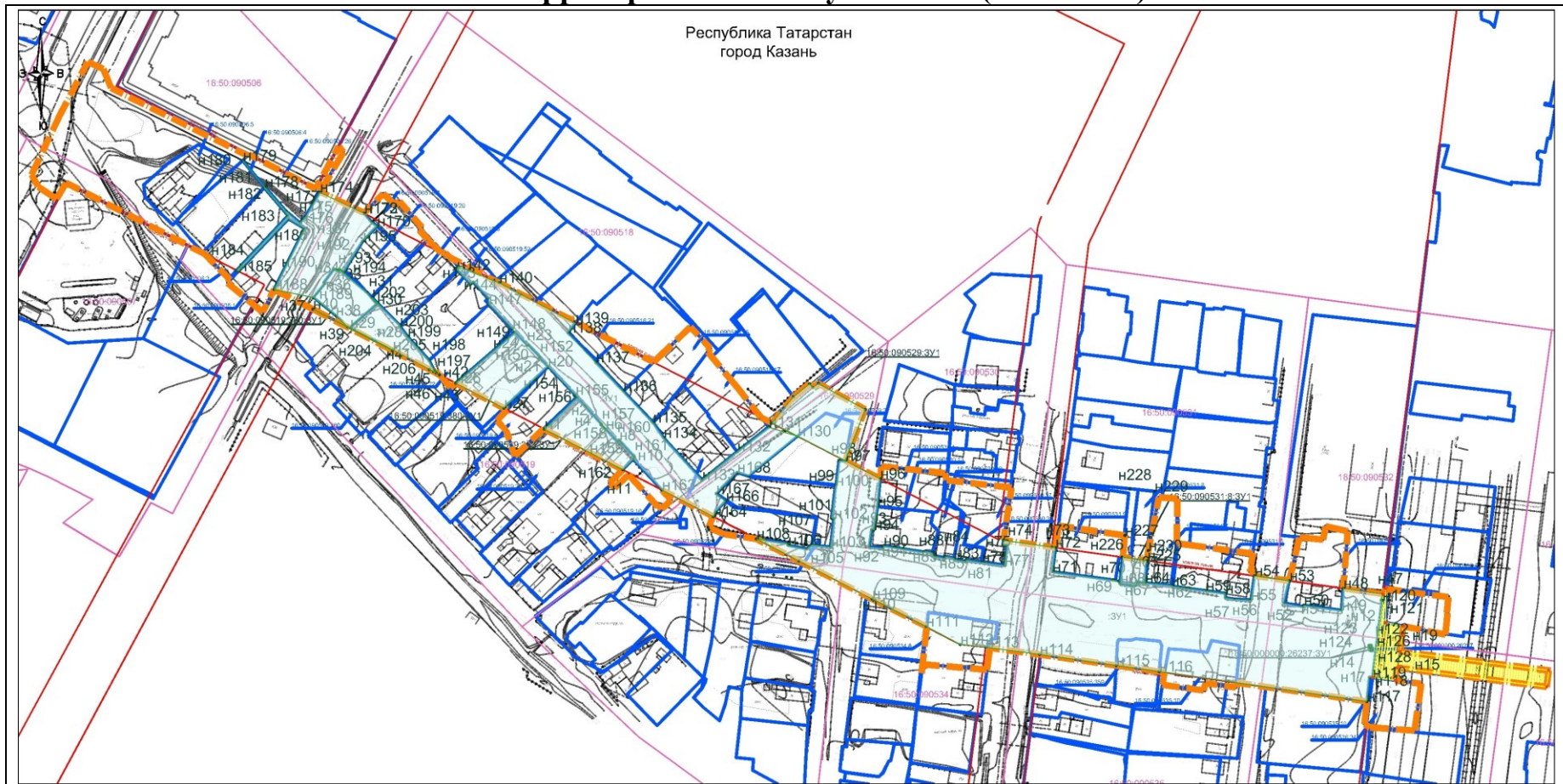
Проектлаштырыла торган корылмаларның янғын куркынычсызлыгын тәэмин итү өчен, шул исәптән проектлаштыруның алдагы этапларында да, 2009 елның 30 декабрдәге 384-ФЗ номерлы «Биналарның һәм корылмаларның куркынычсызлыгы турында техник регламент» федераль законы белән билгеләнгән чараларны гамәлгә ашыруны күздә тоту зарур.

Проектлаштырыла торган линия объекты территориясенә иң якин урнашкан янғын сагы бүлекчәсенәң адресы: Татарстан Республикасы, Казан шәһәре, Яруллин урамы, 1 йорт.





Линия объектының карап тикшерелә торган территориясә мөмкин булган жимерелүләр, химик һәм радиоактив зарарлану, һәлакәтле су басу зоналарына эләкми. Проектлаштырыла торган объект урнашкан районда куркыныч табигый процесслар (жир убылулар, сил һәм кар ташкыннары һ.б.) булмый.

Шул рәвешле, проектлаштыруның алдагы стадияләрендә «Гражданнар оборонасы чаралары, табигый һәм техноген характердагы гадәттән тыш хәлләрне кисәтү чаралары исемлегә» бүлеген эшләү зарурияте юк.

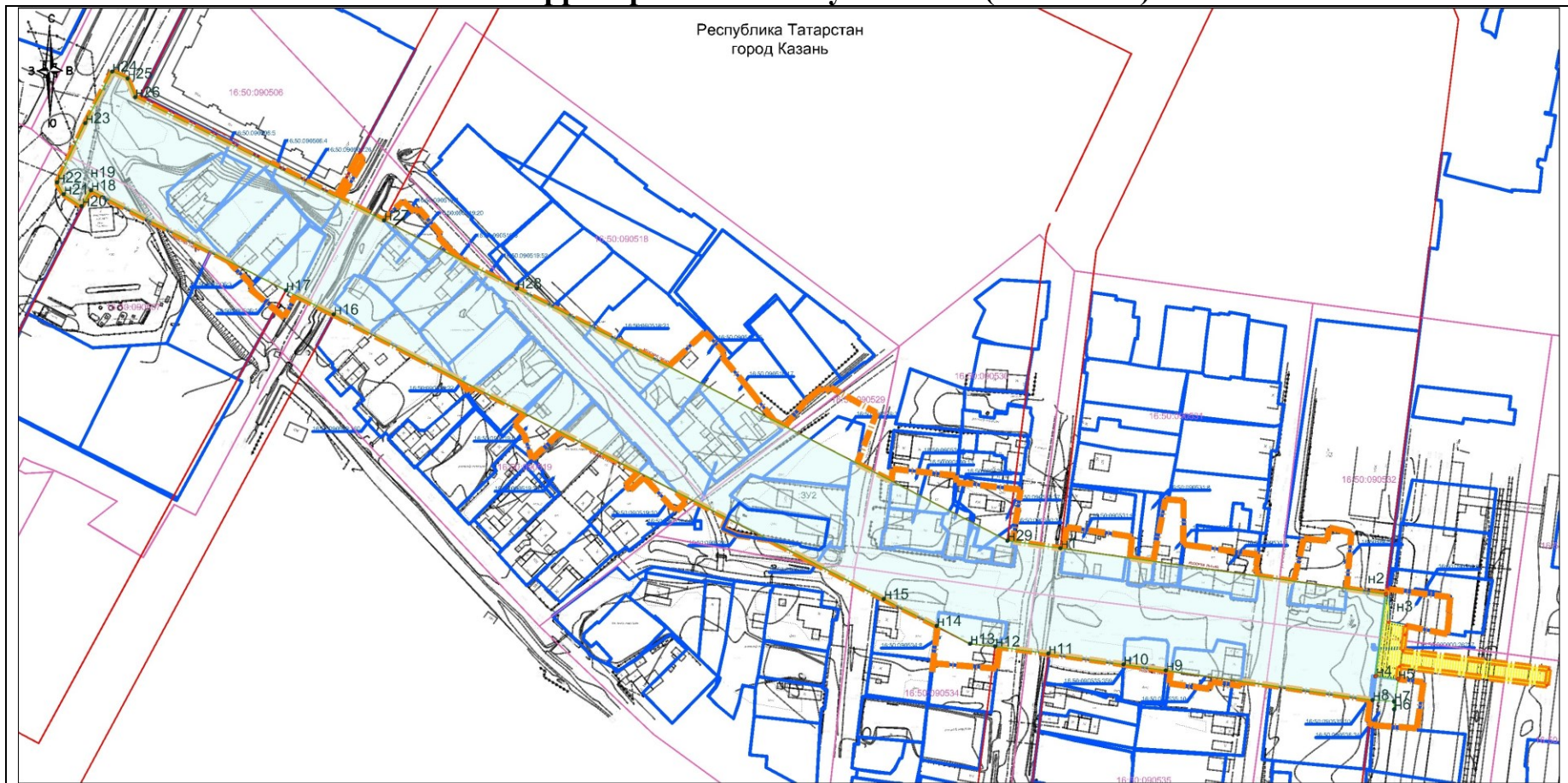
III. Территорияне ызанлау проекты. График өлеш. Территорияне ызанлау сызымы (1 нче этап)






ШАРТЛЫ БИЛГЕЛӘР

	территорияне ызанлау проекты цикләрә
<u>16:50:270101</u>	кадастр кварталы цикләрә һәм номеры
<u>16:50:270101:3281</u>	гамәлдәге жир кишәрлеге цикләрә һәм кадастр номеры
	ясала торган жир кишәрлекләре цикләрә
 н1	ясала торган жир кишәрлекләре цикләрәненә характерлы ноктасы номеры
	расланган кызыл линияләр цикләрә

IV. Территорияне ызанлау проекты. График өлеш. Территорияне ызанлау сызымы (2 нче этап)



ШАРТЛЫ БИЛГЕЛӘР

	территорияне ызанлау проекты чикләре
<p style="color: purple;">16:50:270101</p> <p style="color: blue;">16:50:270101:3281</p>	кадастр кварталы чикләре һәм номеры гамәлдәге жир кишәрлеге чикләре һәм кадастр номеры
	ясала торган жир кишәрлекләре чикләре
<p style="color: green;">● н1</p>	ясала торган жир кишәрлекләре чикләренең характерлы нокталары номерлары
	расланган кызыл линияләр чикләре

V. Территорияне ызанлау проекты. Текстлы өлеш

«Татарстан Республикасы Казан шәһәренең Киров районында Галимжан Баруди урамыннан Зур Крыловка урамына кадәр Батыршин урамын реконструкцияләү» линия объекты территориясен ызанлау проекты территорияне планлаштыру проекты составында эшләнде.

Территорияне ызанлау проекты территориянең тотрыклы үсешен тәмин итү, линия объектын план буенча урнаштыру чикләрендә гомуми файдаланудагы жир кишәрлекләрен формалаштыру максатыннан эзерләнде.

Жирләрдән рациональ файдалану максатыннан проектта, объектны төзегәндә, реконструкцияләгәндә, аннан файдаланганда, жирләрдән минималь файдалану күздә тотыла.

Карап тикшерелә торган территория 16:50:090531:7, 16:50:090519:3, 16:50:090531:9, 16:50:090519:10, 16:50:090531:8, 16:50:090519:2, 16:50:090519:380, 16:50:090535:10, 16:50:090529:3, 16:50:090506:3, 16:50:090519:20, 16:50:090519:52, 16:50:090506:4, 16:50:090535:359, 16:50:090506:1, 16:50:090518:17, 16:50:090529:1, 16:50:090519:22, 16:50:090506:5, 16:50:090506:26, 16:50:090534:8, 16:50:090532:5, 16:50:090536:35, 16:50:090518:21, 16:50:090530:37, 16:50:090518:15, 16:50:090530:13, 16:50:090519:6, 16:50:090529:2, 16:50:000000:8511, 16:50:000000:26237, 16:50:090530:38, 16:50:090519:383, 16:50:090536:34, 16:50:090530:12, 16:50:090518:16, 16:50:090532:4, 16:50:090530:1, 16:50:090531:6 кадастр номерлы жир кишәрлекләре чикләрендә урнашкан.

2020 елның 31 июлендәге 254-ФЗ номерлы «Инфраструктураны модернизацияләү һәм киңәйтү буенча өстенлекле проектларны гамәлгә ашыру максатыннан аерым мөнәсәбәтләренә жайга салу үзенчәлекләре турында һәм Россия Федерациясенең аерым закон актларына үзгәрешләр кертү турында»гы федераль законның 3 статьясындагы 2 пункты нигезендә инфраструктура объектларын урнаштыру өчен билгеләнгән жир кишәрлекләреннән рөхсәт ителгән файдалану төрләре мондый инфраструктура объектлары территориясен планлаштыру буенча расланган документлар белән билгеләнә.

Линия объектын план буенча урнаштыру чикләрендә жир кишәрлекләре ясау максатыннан кадастр эшләрен ике этапта башкару таләп ителә. Беренчел һәм ясала торган жир кишәрлекләре турында мәгълүмат 2 таблицада китерелде.

Ясала торган жир кишэрлеклэре исемлеге

Беренчел жир кишэрлегенен кадастр номеры	Башлангыч жир кишэрлегенен милек формасы	Беренчел жир кишэрлегеннен рөхсэт ителгэн файдалану төре	Ясала торган жир кишэрлегенен билгелэнеше	Контур майданы, кв.м	Майданы, кв.м	Билгелэнэ торган рөхсэт ителгэн файдалану төре	Ясалу ысулы
1 нче этап							
-	-	-	ЗУ1 (1) ЗУ1 (2) ЗУ1 (3) ЗУ1 (4)	10 688,73 2 896,41 1 200,15 384,43	15 170	Урам-юл челтэре (код 12.0.1)	Дәүләт милке чикләнмәгән жирләрден ясау
16:50:090519:383	Шәхси	Шәхси торак төзелеше	16:50:090519:383:ЗУ1	-	546	Урам-юл челтэре (код 12.0.1)	Беренчел кишэрлекне үзгәртелгән чикләрдә саклап бүлү
16:50:000000:26237	Муниципаль	Коммуналь хезмәтләр күрсәтү	16:50:000000:26237:ЗУ1	-	2	Урам-юл челтэре (код 12.0.1)	Беренчел кишэрлекне үзгәртелгән чикләрдә саклап бүлү
16:50:090519:380	Шәхси	Шәхси торак йорт, территорияне төзекләндерү	16:50:090519:380:ЗУ1 (1) 16:50:090519:380:ЗУ1 (1) 16:50:090519:380:ЗУ1 (1)	723,28 416,33 0,42	1 140	Урам-юл челтэре (код 12.0.1)	Беренчел кишэрлекне үзгәртелгән чикләрдә саклап бүлү
16:50:090529:3	Шәхси	Шәхси торак йорт	16:50:090529:ЗУ1		848	Шәхси торак төзелеше өчен	Хосусый милектәге жир кишэрлеген һәм дәүләт милкендәге жирләрне янадан бүлү
16:50:090531:8	Шәхси	Шәхси торак йорт	16:50:090531:8:ЗУ1		131	Урам-юл челтэре (код 12.0.1)	Беренчел кишэрлекне үзгәртелгән чикләрдә саклап бүлү
2 нче этап							

Беренчел жир кишэрлеген кадастр номеры	Башлангыч жир кишэрлеген милек формасы	Беренчел жир кишэрлеген рөхсәт ителгән файдалану төре	Ясала торган жир кишэрлеген билгеләнеше	Контур мәйданы, кв.м	Мәйданы, кв.м	Билгеләнә торган рөхсәт ителгән файдалану төре	Ясалу ысулы
16:50:090532:4 16:50:090530:37 16:50:090530:38 16:50:090530:13 16:50:090506:1 16:50:090506:26 16:50:090506:3 16:50:090506:5 16:50:090530:12 16:50:090529:1 16:50:090529:2 16:50:090519:2 16:50:090519:20 16:50:090519:3 16:50:090519:52 16:50:090535:10 16:50:090535:359 16:50:090530:1 16:50:090531:9 16:50:090518:15 16:50:090518:16 16:50:090518:17 16:50:090518:21 16:50:090534:8 16:50:090506:4 16:50:090519:10 16:50:090519:22 16:50:090519:6 16:50:090532:5 16:50:090531:6 16:50:090536:34 16:50:090536:35 16:50:090531:7 :ЗУ1 16:50:090519:383:ЗУ1 16:50:000000:26237:ЗУ1 16:50:090519:380:ЗУ1 16:50:090531:8:ЗУ1	-	-	ЗУ2		33 305	Урам-юл челтәре (код 12.0.1)	Муниципаль милектәге жир кишэрлекләр һәм дәүләт милкендәге жирләрне янадан бүлү

Гомуми файдаланудагы территориялэргэ яки гомуми файдаланудагы милеккэ кертелэхек ясала торган жир кишэрлеклэре (1 нче этап) турында мэгълүмат 3 таблицада китерелде.

3 таблица

Шартлы билге	Жир кишэрлеге майданы, кв.м	Ясала торган жир кишэрлегеннэн рөхсэт ителгэн файдалану төре	Мэжбүри алу
:ЗУ1	15170	Урам-юл челтэре (код 12.0.1)	-
16:50:090519:383:ЗУ1	546	Урам-юл челтэре (код 12.0.1)	Өлөшчө
16:50:000000:26237:ЗУ1	2	Урам-юл челтэре (код 12.0.1)	Өлөшчө
16:50:090519:380:ЗУ1	307	Урам-юл челтэре (код 12.0.1)	Өлөшчө
16:50:090531:8:ЗУ1	131	Урам-юл челтэре (код 12.0.1)	Өлөшчө

Хосусый милектэ булган, гомуми файдаланудагы территориялэргэ кертелэхек гамэлдэге жир кишэрлеклэре (1 нче этап) турында мэгълүмат 4 таблицада китерелде.

4 таблица

Кадастр номеры	Жир кишэрлеге майданы, кв.м	Жир кишэрлегеннэн рөхсэт ителгэн файдалану төре	Мэжбүри алу
16:50:090532:4	820	Шэхси торақ йорт	Тулысынча
16:50:090530:37	739	Шэхси торақ йорт	Тулысынча
16:50:090530:38	113	Шэхси торақ йорт (код 2.1)	Тулысынча
16:50:090530:13*	516	Шэхси торақ йорт	Тулысынча
16:50:090506:1*	541	Шэхси торақ йорт	Тулысынча
16:50:090506:26	488	Шэхси торақ йорт	Тулысынча
16:50:090506:3	684	Шэхси торақ йорт һәм аның янәшәсендэге территория	Тулысынча

Кадастр номеры	Жир кишәрлеге майданы, кв.м	Жир кишәрлегеннән рөхсәт ителгән файдалану төре	Мәжбүри алу
16:50:090506:5	716	Шәхси торак йорт	Тулысынча
16:50:090530:12*	253	Шәхси торак йорт	Тулысынча
16:50:090529:2	862	Шәхси торак йорт	Тулысынча
16:50:090519:2	400	Шәхси торак йорт	Тулысынча
16:50:090519:20	500	Шәхси торак йорт һәм аның янәшәсендәге территория	Тулысынча
16:50:090519:3	715	Шәхси торак йорт	Тулысынча
16:50:090519:52	814	Шәхси торак йорт	Тулысынча
16:50:090535:10	600	Шәхси торак йорт һәм аның янәшәсендәге территория	Тулысынча
16:50:090535:359	265	Спорт белән шөгыйльләнү майданчыклары, амбулатория-поликлиника хезмәте күрсәтү, стационар медицина хезмәте күрсәтү, мәктәпкәчә, башлангыч һәм урта гомуми белем бирү, дәүләт идарәсе	Тулысынча
16:50:090530:1	544	Шәхси торак йорт	Тулысынча
16:50:090531:9	638	Шәхси торак йорт һәм аның янәшәсендәге территория	Тулысынча
16:50:090518:15	723	Шәхси торак йорт	Тулысынча
16:50:090518:16	805	Шәхси торак йорт	Тулысынча
16:50:090518:17	772	Шәхси торак йорт	Тулысынча
16:50:090531:7	451	Шәхси торак төзелеше	Тулысынча
16:50:090529:1	623	Шәхси торак йорт	Тулысынча

Искәрмә:

*Мәйданнары турында мәгълүмат Күчемсез милекнең бердәм дәүләт реестрында декларацияләнгән дип күрсәтелгән жир кишәрлекләренә карата мәжбүри алына торган өлешнең майданы якынча бирелә. Тиешле жир кишәрлекләренә чикләре һәм (яки) майданы

алга таба төгәлләштерелгән очракта, мәжбүри алу мондый жир кишәрлекләренән төгәлләштерелгән майданы һәм төгәлләштерелгән чикләре турында Күчемсез милекнең бердәм дәүләт реестрындагы белешмәләренә исәпкә алып гамәлгә ашырылырга тиеш.

Муниципаль милектә булган, гомуми файдаланудагы территорияләргә кертеләчәк гамәлдәге жир кишәрлекләре (1 нче этап) турында мәгълүмат 5 таблицада китерелде.

5 таблица

Кадастр номеры	Жир кишәрлеге майданы, кв.м	Жир кишәрлегеннән рөхсәт ителгән файдалану төре
16:50:090534:8*	706	Шәхси торак йорт
16:50:090506:4*	723	Хәрабәләп
16:50:090519:10*	196	Шәхси торак йорт
16:50:090519:22	630	Ташландык урын
16:50:090519:6*	764	Шәхси торак йорт
16:50:090532:5	466	Автомобиль юлы
16:50:090531:6*	752,3	Шәхси торак йорт
16:50:090536:34	501	Автомобиль юлы
16:50:090536:35	26	Автомобиль юлы
16:50:090518:21	158	Янәшәдәге территория өчен

Искәрмә:

*Мәйданнары турында мәгълүмат Күчемсез милекнең бердәм дәүләт реестрында декларацияләнгән дип күрсәтелгән жир кишәрлекләренә карата резервлана торган өлешнең майданы якинча бирелә. Тиешле жир кишәрлекләренән чикләре һәм (яки) майданы алга таба төгәлләштерелгән очракта, резервлау мондый жир кишәрлекләренән төгәлләштерелгән майданы һәм төгәлләштерелгән чикләре турында Күчемсез милекнең бердәм дәүләт реестрындагы белешмәләренә исәпкә алып гамәлгә ашырылырга тиеш.

Жир кишәрлегендә хосусый милектәге капитал төзелеш объектын урнашкан очракта, аны мәжбүри алу таләп ителә.

Гомуми файдаланудагы территорияләргә яки гомуми файдаланудагы милеккә кертеләчәк ясала торган жир кишәрлеге (2 нче этап) турында мәгълүмат 6 таблицада китерелде.

6 таблица

Шартлы билге	Жир кишәрлеге майданы, кв.м	Ясала торган жир кишәрлегеннән рөхсәт ителгән файдалану төре
--------------	-----------------------------	--

Шартлы билге	Жир кишэрлеге майданы, кв.м	Ясала торган жир кишэрлегеннэн рөхсэт ителгэн файдалану төре
ЗУ2	33305	Урам-юл челтэре (код 12.0.1)

Линия объектларын төзү һәм реконструкцияләү чорына (шул исәптән жәяү һәм транспортта үтеп йөрүне тәмин итү, шулай ук төзелеш һәм башка материалларны саклау, вакытлыча яки ярдәмче корылмалар урнаштыру өчен) линия объектларын сервитут, төзелешнең ачык сервитуты шартларында урнаштырырга мөмкин булган жир кишәрлекләренен кадастр номерлары исемлеге, ясала торган жир кишәрлекләреннән, жир кишәрлекләре өлешләреннән рөхсэт ителгән файдалану төрләре 7 таблицада китерелде

7 таблица

Жир кишэрлегенен кадастр номеры	Ачык сервитут майданы, кв.м	Рөхсэт ителгән файдалану төре
16:50:090532:4	820	Шәхси торак йорт
16:50:090530:37	739	Шәхси торак йорт
16:50:090530:38	113	Шәхси торак йорт (код 2.1)
16:50:090530:13	516	Шәхси торак йорт
16:50:090506:1	612	Шәхси торак йорт
16:50:090506:26	487	Шәхси торак йорт
16:50:090506:3	684	Шәхси торак йорт һәм аның янәшәсендәге территория
16:50:090506:5	716	Шәхси торак йорт
16:50:090530:12	253	Шәхси торак йорт
16:50:090529:1	623	Шәхси торак йорт
16:50:090529:2	862	Шәхси торак йорт
16:50:090529:3	542	Шәхси торак йорт
16:50:090519:2	400	Шәхси торак йорт
16:50:090519:20	500	Шәхси торак йорт һәм аның янәшәсендәге территория
16:50:090519:3	715	Шәхси торак йорт
16:50:090519:380	307	Шәхси торак йорт, территорияне төзекләндерү
16:50:090519:52	814	Шәхси торак йорт
16:50:090535:10	600	Шәхси торак йорт һәм аның янәшәсендәге территория
16:50:090535:359	265	Спорт белән шөгылләнү

Жир кишэрлегенен кадастр номеры	Ачык сервитут майданы, кв.м	Рөхсэт ителгэн файдалану төре
		майданчыклары, амбулатория-поликлиника хезмәте күрсәтү, стационар медицина хезмәте күрсәтү, мәктәпкәчә, башлангыч һәм урта гомуми белем бирү, дәүләт идарәсе
16:50:090530:1	543	Шәхси торак йорт
16:50:090531:8	131	Шәхси торак йорт
16:50:090531:9	638	Шәхси торак йорт һәм аның янәшәсендәге территория
16:50:090518:15	723	Шәхси торак йорт
16:50:090518:16	803	Шәхси торак йорт
16:50:090518:17	772	Шәхси торак йорт
16:50:090518:21	158	Янәшәдәге территория өчен
16:50:090534:8	706	Шәхси торак йорт
16:50:090506:4	791,5	Хәрабәләр
16:50:090519:10	196	Шәхси торак йорт
16:50:090519:22	630	Ташландык урын
16:50:090519:6	659	Шәхси торак йорт
16:50:090532:5	466	Автомобиль юлы
16:50:000000:8511	74640	Автомобиль юлы
16:50:090531:6	735	Шәхси торак йорт
16:50:090536:34	501	Автомобиль юлы
16:50:090536:35	26	Автомобиль юлы
16:50:090519:383	546	Шәхси торак төзелеше
16:50:090531:7	451	Шәхси торак төзелеше
16:50:000000:26237	2	Коммуналь хезмәтләр күрсәтү

Эксплуатацияләү чорына планлаштырыла торган сервитутлар турында мәгълүмат 8 таблицада китерелде.

8 таблица

Жир кишэрлегенен кадастр номеры	Ачык сервитут майданы, кв.м	Рөхсэт ителгэн файдалану төрләре
16:50:000000:8511	836	Автомобиль юлы