



**ПРИКАЗ**  
15.04.2026

**БОЕРЫК**  
№ 191-П

Татарстан Республикасы, Казан шәһәре, Большая Красная урамы, 68 йорт адресы буенча урнашкан «1845 – 1846 елларда А.Н.Толстой яшәгән йорт», 1845 – 1846 еллар, региональ әһәмияттәге мәдәни мирас объекты территориясе чикләрен раслау турында

«Россия Федерациясе халыкларының мәдәни мирас объектлары (тарихи һәм мәдәни һәйкәлләре) турында» 2002 елның 25 июнендәге 73-ФЗ номерлы федераль закон, «Татарстан Республикасында мәдәни мирас объектлары турында» 2005 елның 1 апрелдәге 60-ТРЗ номерлы Татарстан Республикасы Законы, 2026 елның 19 мартындагы уңай дәүләт тарихи-мәдәни экспертизасы бәяләмәсе нигезендә, махсус жайга салынулы шәһәр төзелеше эшчәнлегенә объектлары буларак, региональ әһәмияттәге мәдәни мирас объектларын һәм аларның территорияләрен саклап калу һәм дәүләт саклавы максатларында боерык бирәм:

1. Әлеге боерык кушымтасы нигезендә Татарстан Республикасы, Казан шәһәре, Большая Красная урамы, 68 йорт адресы буенча урнашкан «1845 – 1846 елларда А.Н.Толстой яшәгән йорт», 1845 – 1846 еллар, региональ әһәмияттәге мәдәни мирас объекты территориясе чикләрен расларга

2. Түбәндәгеләрне үз көчен югалткан дип танырга:

Татарстан Республикасы Мәдәни мирас объектларын саклау комитетының «Казан шәһәрендә урнашкан региональ әһәмияттәге мәдәни мирас объектлары территориясе чикләрен раслау турында» 2019 елның 9 октябрдәге 114-П номерлы боерыгына 1 нче кушымтаның 132 пунктын;

Татарстан Республикасы Мәдәни мирас объектларын саклау комитетының «Татарстан Республикасы Мәдәни мирас объектларын саклау комитетының «Казан шәһәрендә урнашкан региональ әһәмияттәге мәдәни мирас объектлары территориясе чикләрен раслау турында» 2019 елның 9 октябрдәге 114-П номерлы боерыгына үзгәрешләр кертү хакында» 2020 елның 7 апрелдәге 55-П номерлы боерыгына 1 нче кушымтаның 132 пунктын.

3. Мэдэни мирас объектларын исәпкә алу һәм шәһәр төзелеше эшчәнлегә бүлегенә күрсәтелгән мэдэни мирас объекты территориясе чикләре турында белешмәләрне Россия Федерациясе халыклары мэдэни мирас объектларының (тарихи һәм мэдэни һәйкәлләренә) бердәм дәүләт күчәмсез мөлкәт реестрына кертүне тәмин итәргә.

4. Әлеге боерык үтәлешен контрольдә тоту буенча үземне җаваплы итеп билгелим.

Рәис

И.Н. Гуцин

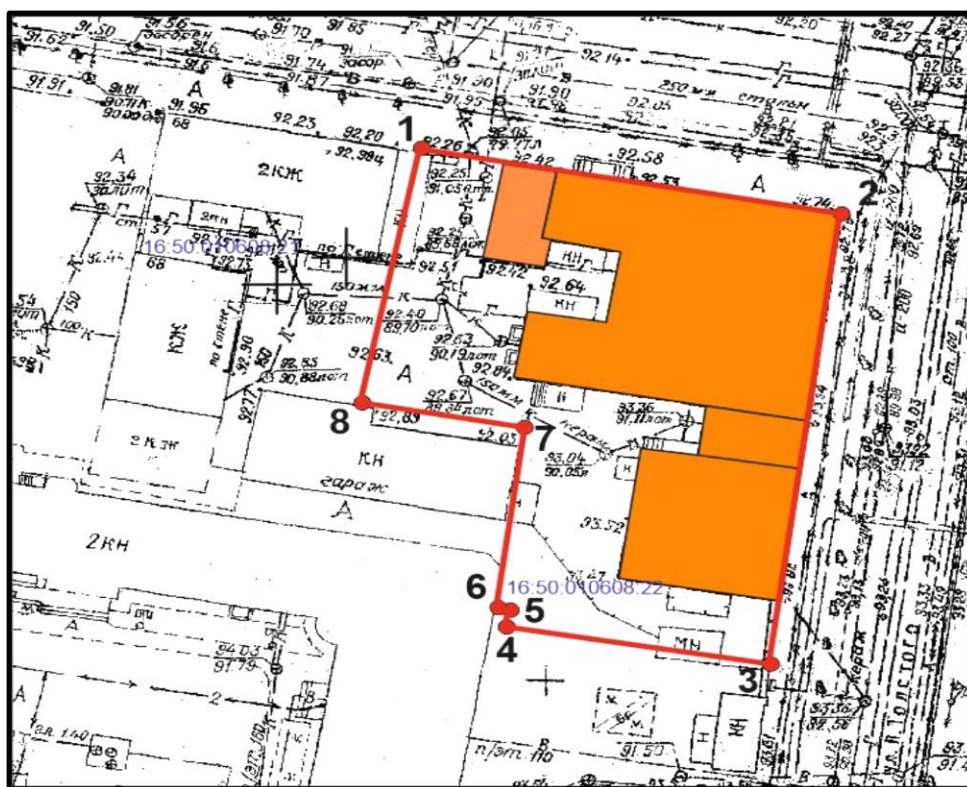
Татарстан Республикасы  
 Мәдәни мирас объектларын саклау  
 комитетының 2026 елның 15  
 апрелдәге 191-П номерлы  
 боерыгына 1 нче кушымта

Татарстан Республикасы, Казан шәһәре, Большая Красная урамы, 68 йорт адресы  
 буенча урнашкан «1845 – 1846 елларда А.Н.Толстой яшәгән йорт», 1845 – 1846  
 еллар, региональ эһәмияттәге мәдәни мирас объекты

**территориясе чикләре**



Татарстан Республикасы, Казан шәһәре, Большая Красная урамы, 68 йорт адресы  
 буенча урнашкан «1845 – 1846 елларда А.Н.Толстой яшәгән йорт», 1845 – 1846  
 еллар, региональ эһәмияттәге мәдәни мирас объекты территориясе

**чикләре картасы (схемасы)**



Масштабы 1 : 750

**Шартлы билгеләр:**

	- мәдәни мирас объекты территориясе чикләре
	- мәдәни мирас объекты
<b>1</b>	- мәдәни мирас объекты территориясе чикләренен характерлы ноктасы
16:50:010608:21 16:50:010608:22	- жир кишәрлегенен кадастр номеры

Татарстан Республикасы, Казан шәһәре, Большая Красная урамы, 68 йорт  
 адресы буенча урнашкан «1845 – 1846 елларда А.Н.Толстой яшәгән йорт»,  
 1845 – 1846 еллар, региональ әһәмияттәге мәдәни  
 мирас объекты территориясе чикләренен  
**текстлы тасвирламасы**

Татарстан Республикасы, Казан шәһәре, Большая Красная урамы, 68 йорт  
 адресы буенча урнашкан «1845 – 1846 елларда А.Н.Толстой яшәгән йорт», 1845 –  
 1846 еллар, региональ әһәмияттәге мәдәни мирас объекты территориясе чикләре  
 түбәндәгечә уза:

Чикне узу		Чикне узуның тасвирламасы
ноктдан	ноктага кадәр	
1	2	1 ноктасыннан төньяк-көнчыгыш юнәлештә кадастр номеры 16:50:010608:22 булган жир кишәрлегенен алгы чиге буйлап 36,82 м ераклыкта 2 ноктасына кадәр
2	3	2 ноктасыннан көньяк-көнчыгыш юнәлештә квартал эчендәге жир кишәрлеге территориясе буйлап, кадастр номеры 16:50:010608:22 булган жир кишәрлегенен алгы чиге буйлап 47,25 м ераклыкта 3 ноктасына кадәр
3	4	3 ноктасыннан көньяк-көнбатыш юнәлештә квартал эчендәге жир кишәрлеге территориясе буйлап, кадастр номеры 16:50:010608:22 булган жир кишәрлегенен арткы чиге буйлап 22,74 м ераклыкта 4 ноктасына кадәр
4	5	4 ноктасыннан төньяк-көнбатыш юнәлештә квартал эчендәге жир кишәрлеге территориясе буйлап, кадастр номеры 16:50:010608:22 булган жир кишәрлегенен арткы чиге буйлап 1,76 м ераклыктагы 5 ноктасына кадәр
5	6	5 ноктасыннан көньяк-көнбатыш юнәлештә квартал эчендәге жир кишәрлеге территориясе буйлап, кадастр номеры 16:50:010608:22 булган жир кишәрлегенен арткы чиге буйлап 0,89 м ераклыкта 6 ноктасына кадәр
6	7	6 ноктасыннан көньяк-көнбатыш юнәлештә кадастр номеры 16:50:010608:22 булган жир кишәрлегенен квартал эчендәге территориясе буйлап 20,24 м ераклыктагы 7 ноктасына кадәр
7	8	7 ноктасыннан төньяк-көнбатыш юнәлештә кадастр номеры 16:50:010608:22 булган жир кишәрлегенен квартал эчендәге территориясе буйлап 14,10 м ераклыктагы 8 ноктасына кадәр
8	1	8 ноктасыннан көньяк-көнчыгыш юнәлештә квартал эчендәге жир кишәрлеге территориясе буйлап, кадастр номеры 16:50:010608:22 булган жир кишәрлегенен алгы чиге буйлап 25,26 м ераклыкта 1 ноктасына кадәр

Татарстан Республикасы, Казан шәһәре, Большая Красная урамы, 68  
йорт адресы буенча урнашкан «1845 – 1846 елларда А.Н.Толстой  
яшәгән йорт», 1845 – 1846 еллар, региональ әһәмияттәге  
мәдәни мирас объекты территориясә чикләренәң  
**характерлы нокталары таблицасы**

Т/с	Жирле координаталар системасындагы нокта координаталары (МСК-16)	
	X	Y
1	476524.04	1306682.70
2	476517.54	1306718.94
3	476470.73	1306712.49
4	476474.46	1306690.06
5	476476.21	1306690.28
6	476476.61	1306689.48
7	476496.64	1306692.38
8	476499.13	1306678.50
1	476524.04	1306682.70