

**Казан шәһәре Башкарма комитетының  
2026 елның 14 апрелдәге 1259 номерлы карары**

**Казан шәһәре Башкарма комитетының 2016 елның 29 декабрдәге  
5415 номерлы карары белән расланган Степан Халтурин,  
Краснококшайск, Зур Крыловка урамнары һәм Казансу  
елгасының иске үзәне белән чикләнган территорияне  
планлаштыру проектына үзгәрешләр кертү турында**

Россия Федерациясе Шәһәр төзелеше кодексының 42, 45 һәм 46 статьялары буенча, Россия Федерациясе Хөкүмәтенә 2024 елның 2 февралдәге 112 номерлы «Федераль башкарма хакимиятнең вәкаләтле органнары, вәкаләтле Россия Федерациясе субъектларының башкарма органнары һәм жирле үзидарә органнары карарлары нигезендә эзерләнә торган территорияне планлаштыру документларын эзерләү, территорияне планлаштыру документларын раслау турында карар кабул итү, мондый документларга үзгәрешләр кертү, мондый документларны яки аның аерым өлешләрен гамәлдән чыгару, мондый документларның аерым өлешләрен кулланылырга тиеш түгел дип тану, шулай ук федераль һәм төбәк әһәмиятендәге тарихи жирлекләр территорияләренә карата территорияне планлаштыру проектын эзерләү һәм раслау кагыйдәләрен раслау турында»гы карары нигезендә **кадар бирәм:**

1. Казан шәһәре Башкарма комитетының 2016 елның 29 декабрдәге 5415 номерлы карары белән расланган Степан Халтурин, Краснококшайск, Зур Крыловка урамнары һәм Казансу елгасының элеккеге юлы белән чикләнган территорияне планлаштыру проектына (аңа Казан шәһәре Башкарма комитетының 2022 елның 10 октябрдәге 3446 номерлы, 2023 елның 22 сентябрдәге 2823 номерлы, 2024 елның 16 августындагы 3373 номерлы карарлары белән кертелгән үзгәрешләренә исәпкә алып), әлегә карарның

кушымтасы нигезендә планлаштыру проектының кайбер өлешләрен раслап, үзгәрешләр кертергә.

2. Әлеге карарны, билгеләнә торган кызыл линияләрнең характерлы нокталары координаталары исемлегеннән (хезмәт урынында файдалану өчен материаллар) тыш, «Муниципаль хокукый актлар һәм башка рәсми мәгълүмат» челтәр басмасында ([www.docskzn.ru](http://www.docskzn.ru)) бастырырга, Казан шәһәре жирле үзидарә органнарының рәсми порталында ([www.kzn.ru](http://www.kzn.ru)) һәм Татарстан Республикасы хокукый мәгълүматының рәсми порталында ([www.pravo.tatarstan.ru](http://www.pravo.tatarstan.ru)) урнаштырырга.

3. Әлеге карар «Муниципаль хокукый актлар һәм башка рәсми мәгълүмат» челтәр басмасында ([www.docskzn.ru](http://www.docskzn.ru)) рәсми басылып чыкканнан соң гамәлгә керә дип билгеләргә.

4. Әлеге карарның үтәлешен контрольдә тотуны Казан шәһәре Башкарма комитеты Житәкчесенең беренче урынбасары А.Р.Нигъмәтжановка йөкләргә.

**Житәкче**

**Р.Г.Гафаров**

Казан шәһәре  
Башкарма комитетының  
2026 елның 14 апрелендәге  
1259 номерлы карарына  
кушымта

**Казан шәһәре Башкарма комитетының 2016 елның 29 декабрендәге  
5415 номерлы карары белән расланган Степан Халтурин,  
Краснококшайск, Зур Крыловка урамнары һәм Казансу елгасының  
иске үзәне белән чиклэнгән территорияне планлаштыру проектына  
кертелә торган үзгәрешләргә 1 номерлы кушымта**

1. Төбәк дәрәжәсендәге һәм жирле әһәмияткә ия капитал төзелеш объектларын урнаштыру, территорияне план буенча үстерү характеристикалары, шул исәптән территориядәге төзелешнең тыгызлыгы һәм параметрлары, территорияне үстерү өчен кирәкле социаль, транспорт хезмәте күрсәтү һәм инженерлык-техник яктан тәэмин итү системаларын үстерү характеристикалары турында нигезләмәдә:

1.1. «Яңа торак төзелешенң характеристикасы» дигән 3 бүлектә:

1.1.1. беренче абзацта «93826,0» саннарын «146826,4» саннарына алыштырырга;

1.1.2. 1 таблицада:

1.1.2.1. түбәндәге эчтәлекле юллар өстәргә:

Участокларның номерлары	Яңа торак төзелеше майданчыгының адресы	Катлар саны	Кагыйдәләр жыйнагы буенча торак фондының майданы 54.13330.2022**, кв.м	Россия Төзелеш министрлыгының 2022 елның 4 апрелендәге 239/пр номерлы боерыгы буенча торак фонды майданы ***, кв.м	Фатирлар саны	Тәэмин ителеш (кв.м/кеше)	Халык саны (кеше)
1	2	3	4	5	6	7	8

«6*	Казансу елгасының иске үзәне буйлап жир асты парковкасы булган торак комплекс (9 корпус)	5	35428,4	38971,24	385	30	1186
7*	Алафузов фабрикасы территориясендә алып барыла торган төзелешнең яраклаштырылган торак фонды	8	17572	19329,2	билге- ләнмә- гән	30	586»

1.1.2.2. «БАРЛЫГЫ» дигән б нчы юлны түбәндәге эчтәлекле юлга алыштырырга:

<b>«БАРЛЫГЫ</b>	146826,4	161506,44	2012	-	5378
-----------------	----------	-----------	------	---	------

Искәрмә:

Объектларның параметрлары алга таба проектлау этабында төгәлләштерелергә мөмкин (кечерәюгә таба)»;

1.1.3. түбәндәге эчтәлекле абзац өстәргә:

«Алафузовлар фабрикасы территориясендә беренче каттан ижтимагый-эшлекле функция өчен файдалануның минималь проценты 5 проценттан 100 процентка кадәр кабул ителә (халыкны гомуми файдалану урыннары һәм торак урыннарга санитария нормалары белән тәмин итү таләпләре үтәлгән очракта). Моңа бәйле рәвештә, фасадлары белән кызыл линияләр яки төзелешне жайга салу линияләре белән аерылган гомуми файдалану территориясенә карап торган күпфатирлы торак йортларда беренче катны тулысынча яисә өлешчә ижтимагый-эшлекле функция өчен файдаланырга мөмкин»;

1.1.4. «Территорияне төзү тыгызлыгы һәм параметрлары, капитал төзелеш объекты характеристикалары» дигән түбәндәге эчтәлекле 1.1 таблица өстәргә:

«Территориядә алып барыла торган төзелеш тыгызлыгы һәм параметрлары, капитал төзелеш объектларына характеристика

1.1 таблица

Территориане планлаштыру сызымында зона номеры	Капиталь төзелеш объектларын урнаштыру зонасы төре	Урнаштыру зонасы майданы, га	Рөхсәт ителгән файдалану төрләре кодлары	Объектларның билгеләнеше	Жир кишәрләрләренен майданы (кв.м мин/макс)	Капиталь төзелеш объектларында кагларның максимал саны	Тышкы стеналар габаритларында бинаның каглар буенча суммар майданы (мең кв.м)	Бинаның максимал гомуми майданы (мең кв.м)	Торак фондының (фагирларның) максимал гомуми майданы, мең кв.м	Халык саны (кеше саны)	Йорт эченә кертеп- кушып төзелгән жәмәгать билгеләнешендәге биналарның гомуми майданы, мең кв.м	Торак фондының (фагирларның) максимал тыгызлыгы, мең кв.м/га	Урнаштырыла торган объектлар турында белешмәләр
Гамәлдәге зоналар													
Ижтимагый-эшлекле билгеләнештәге объектлар													
1	Ижтимагый-эшлекле билгеләнештәге объектлар	0,91	3.3, 3.1.1	Жирле әһәмияттәге объект	Билгеләнмәгән	Билгеләнмәгән	Ф	Ф	0	0	0	0	Сәламәтләнדרү комплексы объекты, 5 номерлы мунча
2	Ижтимагый-эшлекле билгеләнештәге объектлар	0,16	3.3, 3.1.1, 2.7.1	Жирле әһәмияттәге объект	Билгеләнмәгән	0	0	0	0	0	0	0	Сәламәтләнדרү комплексы өчен парковка, 5 номерлы мунча
11	Ижтимагый-эшлекле билгеләнештәге объектлар	0,49	4.2,3.3, 4.4, 3.1.1	Жирле әһәмияттәге объект	Билгеләнмәгән	Билгеләнмәгән	Ф	Ф	0	0	0	0	Сәүдә объекты, хезмәт күрсәтү объекты
13	Ижтимагый-эшлекле билгеләнештәге объектлар	0,16	4.2,3.3, 3.1.1	Жирле әһәмияттәге объект	Билгеләнмәгән	Билгеләнмәгән	Ф	Ф	0	0	0	0	Сәүдә объекты, хезмәт күрсәтү объекты
17	Ижтимагый-эшлекле билгеләнештәге объектлар	0,19	4.2,3.3, 3.8.1, 3.1.1	Жирле әһәмияттәге объект	Билгеләнмәгән	Билгеләнмәгән	Ф	Ф	0	0	0	0	Сәүдә объекты, хезмәт күрсәтү объекты

Мэдэни-ял билгелэнешэндэге объектлар													
8	Мэдэни-ял билгелэнешэндэге объектлар	0,66	3.6.1, 3.1.1	Жирле эһэмияттэге объект	Билгелэнмэгэн	Билгелэнмэгэн	Ф	Ф	0	0	0	0	Балалар һәм үсмерлэр өчөн «Созвездие-Йолдызлык» клубы
Гомуми файдаланудагы яшел үсентелэр													
6	Гомуми файдаланудагы яшел үсентелэр	0.66	12.0.2, 12.0.1, 3.1.1	Жирле эһэмияттэге объект	Билгелэнмэгэн	0	0	0	0	0	0	0	Бульвар
9	Гомуми файдаланудагы яшел үсентелэр	0.92	12.0.2, 12.0.1, 3.1.1	Жирле эһэмияттэге объект	Билгелэнмэгэн	0	0	0	0	0	0	0	Сквер
Инженерлык инфраструктурасы объектлары													
16	Инженерлык инфраструктурасы объектлары	0.008	3.1.1	Жирле эһэмияттэге объект	Билгелэнмэгэн	0	Ф	Ф	0	0	0	0	Котельный
Урам-юл челтэре объектлары													
7	Урам-юл челтэре объектлары	0.28	12.0.1, 3.1.1	Жирле эһэмияттэге объект	Билгелэнмэгэн	0	Ф	Ф	0	0	0	0	Жирле юл
12	Урам-юл челтэре объектлары	0.35	12.0.1, 3.1.1	Жирле эһэмияттэге объект	Билгелэнмэгэн	0	Ф	Ф	0	0	0	0	Район эһэмиятендэге магистраль урам
18	Урам-юл челтэре объектлары	0.03	12.0.1, 3.1.1	Жирле эһэмияттэге объект	Билгелэнмэгэн	0	Ф	Ф	0	0	0	0	Жирле юл
Планлаштырыла торган зоналар													
Торак зоналар													
3	Урта катлы торак төзелеше (мансарданы да кертеп, биштэн сигез катка кадэр)	5,96	2.5, 2.7, 3.6.1, 3.5, 4.7,3.3,	Жирле эһэмияттэге объект	Билгелэнмэгэн	8	Билгелэнмэгэн	Билгелэнмэгэн	53004*	1772*	1837,41*	8,99*	Кертеп-өстөп төзелгэн торак булмаган биналар белэн урта катлы торак йортлар төзелеше Мэгариф гильдиясе,

			4.6, 4.4, 3.1.2, 4.10, 12.0.2, 12.0.1, 3.1.1										Аудитория, Балалар үзөгө, Креатив индустрияләр гильдиясе, Бергәлекләр гильдиясе + проект гильдиясе, Бутик-кунакханә, Ишегалды булган апартамент комплекс, Wellness Spa, Ресторан, Кафе, Апартаментлар, Магазин, офислар, Мәйданы
Ижтимагый-эшлекле билгеләнештәге объектлар													
4	Ижтимагый- эшлекле билгеләнештәге объектлар	0,29	3.6.1, 3.5, 4.6, 3.1.2, 4.10, 3.1.1 12.0.2, 12.0.1	Жирле әһәмияттәге объект	Билге ләнм эгән	Билгел әнмәгә н	Ф	Ф	0	0	0	0	Котелов йорты. Книга үзөгө булган музей; Бакча-хәрәбә
5	Ижтимагый- эшлекле билгеләнештәге объектлар	0,23	3.6.1, 3.3, 4.4, 3.1.2, 4.10, 12.0.2, 12.0.1, 3.1.1	Жирле әһәмияттәге объект	Билге ләнм эгән	Билгел әнмәгә н	Ф	Ф	0	0	0	0	Ачык фондлар; Магазин, офислар
Белем бирү оешмалары													
10	Белем оешмалары бирү	1,72	3.5.1, 3.1.1	Жирле әһәмияттәге объект	Билге ләнм эгән	Билгел әнмәгә н	Билгелә нмәгән	Билгелә нмәгән	0	0	0	0	720 урынга исәпләнгән мәктәп

15	Белем оешмалары	бирү	1,04	3.5.1, 3.1.1	Жирле эһәмияттәге объект	Билгеләнмәгән	Билгеләнмәгән	Билгеләнмәгән	Билгеләнмәгән	0	0	0	0	260 урынга исәпләнгән балалар бакчасы
Гомуми файдаланудагы яшел үсентеләр														
14	Гомуми файдаланудагы яшел үсентеләр		0.49	12.0.2, 12.0.1, 3.1.1	Жирле эһәмияттәге объект	Билгеләнмәгән	0	0	0	0	0	0	0	Бульвар
Инженерлык инфраструктурасы объектлары														
19	Инженерлык инфраструктурасы объектлары		0.02	3.1.1	Жирле эһәмияттәге объект	Билгеләнмәгән	Билгеләнмәгән	Билгеләнмәгән	Билгеләнмәгән	0	0	0	0	Котельный
20	Инженерлык инфраструктурасы объектлары		0.03	3.1.1	Жирле эһәмияттәге объект	Билгеләнмәгән	Билгеләнмәгән	Билгеләнмәгән	Билгеләнмәгән	0	0	0	0	Локаль чистарту корылмалары»

1.2. «Социаль-көнкүрөш һәм мэдәни төзелешкә характеристика» дигән 4 бүлекнең 2 таблицасында:

1.2.1. «Мәктәпкәчә балалар учреждениеләре» бүлегенә түбәндәге эчтәлекле 6 нчы юл өстәргә:

Генплан буенча билгеләү	Атамасы	Үлчәү берәмлеге	Проект буенча сыйдырышлы лыгы	Жир кишәргенен мәйданы (га)
1	2	3	4	5
<b>Мәктәпкәчә балалар учреждениеләре</b>				
«Д-6	6 номерлы мәктәпкәчә балалар учреждениесе (Реконструкция)	Урыннар	260	1,04»

1.2.2. «Сәүдә, жәмәгать туклануы һәм көнкүрөш хезмәте күрсәтү предприятиеләре» бүлегендә ОМИ-1, ОМИ-2, ОМИ-3 юлларын түбәндәге эчтәлекле юлларга алмаштырырга:

Генплан буенча билгеләү	Атамасы	Үлчәү берәмлеге	Проект буенча сыйдырышлыгы	Жир кишәргенен мәйданы (га)
1	2	3	4	5
<b>«Алафузовлар фабрикасы территориясендәге объектлар»</b>				
1, 3, 2, 2.1, 4, 5 6, 7, 8, 9 10, 11, 13 12, 14	Ижтимагый-эшлекле билгеләнештәге объектлар	-	-	3,68»

1.3. «Транспорт хезмәте күрсәтү системасын үстерү характеристикалары» дигән 5 бүлеккә түбәндәге эчтәлекле 5.6 нчы бүлекчә өстәргә:

«5.6. Алафузовлар фабрикасының үзгәртеп корыла торган территориясе өчен якинча 1123 машина урыны планлаштырыла (урыннар саны проектлауның

алдагы этапларында ачыклана). Автомобильләрне кую урыннары кертеп төзелгән, кертеп-кушып төзелгән, жир асты һәм (яки) жир кишәрлеге өслегендә булырга мөмкин, шул ук вакытта жир кишәрлеге өслегендә парковка урыннарының минималь саны регламентланмый»;

1.4. «Инженерлык-техник тәмин итү системасының үсеш характеристикасы» дигән 6 нчы бүлектә:

1.4.1. «Су белән тәмин итү» дигән 6.1 бүлекчәгә түбәндәге эчтәлектәге абзацлар өстәргә:

«Карала торган территориянең йөкләмәсен исәпкә алып, проектның су белән тәмин итүгә исәпләнгән гомуми йөкләмәсе тәүлегенә 2027,12 м<sup>3</sup> тәшкил итә.

Исәп-хисаплар нигезендә Гладилов урамындагы элеккеге Казан житен комбинаты территориясендә урнашкан «Алафузовлар фабрикасы. Халыкара социаль-мәдәни үзәк» объекты территориясенә хужалыкта һәм эчү өчен куллану ихтыяжларына суның исәпләнгән суммар чыгымы тәүлегенә 495,83 куб.м (82,73 куб.м/сәг) тәшкил итәчәк.

Проектлана торган объектны салкын су белән тәмин итүнең үзәкләштерелгән системасына Энгельс урамындагы Ø900 мм су үткәргече аша тоташтыру каралган.

Хужалыкта куллану һәм эчү, янгын сүндерү ихтыяжлары өчен су белән өзлексез тәмин итү максатыннан 850 м Ø315 мм суүткәргеч божра челтәрләрән төзү каралган.

Проектта проектлана торган объектларны төзү зонасына керә торган су белән тәмин итү челтәрләрән чыгару һәм сүтү тәкъдим ителә:

- Ø50-200 мм эшләп килүче суүткәргеч челтәрләрән сүтү – 760 м;
- Ø219 мм суүткәргечне сүтү һәм Ø315 мм күчерү – 320 м;
- Гладилов урамында су белән тәмин итү челтәрләрән сүтү һәм Ø125-200 мм диаметрлыларын Ø315 мм алыштыру»;

1.4.2. «Су чыгару. Хужалык-көнкүреш канализациясе» дигән 6.2 бүлекчәгә түбәндәге эчтәлекле абзацлар өстәргә:

«Карала торган территориянең йөкләмәсен исәпкә алып, проектның су чыгаруга исәпләнгән гомуми йөкләмәсе тәүлегенә 1977,12 м<sup>3</sup> тәшкил итә.

Исәпләүләр нигезендә, проектлана торган объект территориясеннән чыгарыла торган хужалык-көнкүреш сулары күләме тәүлегенә 445,83 куб.м (80,65 куб. м/сәг) тәшкил итәчәк.

Гладилов урамындагы элеккеге Казан житен комбинаты территориясендә урнашкан «Алафузовлар фабрикасы. Халыкара социаль-мәдәни үзәк» объектның

үзәкләшкән су чыгару системасына кушу Энгельс урамындагы 1 номерлы бина янындагы Ø1000 мм ұзагышлы канализация коллекторына каралган.

Проектта Ø160-400 мм су чыгару челтәрләре каралган, алга таба аларны Ø500 мм расланган территорияне планлаштыру проектының алдан проектанган челтәрләренә тоташтыру каралган.

Проектта шулай ук Ø1000 мм хужалык-көнкүреш канализациясе челтәрләрен парк зонасыннан чыгару каралган»;

1.4.3. «Яңгыр канализациясе» дигән 6.3 бүлекчәгә түбәндәге эчтәлекле абзацлар өстәргә:

«Карала торган территориягә төшә торган йөкләнешне исәпкә алып, проектның яңгыр суларын чыгаруга гомуми исәпләнгән йөкләмәсе 2976,94 л/с. тәшкил итә.

Исәпләүләр буенча, проектана торган объект территориясеннән чыгарыла торган яңгыр суларының күләме 318,68 л/с тәшкил итә.

Гладилов урамындагы элеккеге Казан житен комбинаты территориясендә урнашкан карала торган «Алафузовлар фабрикасы. Халыкара социаль-мәдәни үзәк» объекты территориясеннән яңгыр һәм кар суларын чыгару өчен Ø400-500 мм ябык яңгыр канализациясе челтәрләрен төзү, алга таба әлегә агынтыларны проектана торган локаль чистарту корылмаларында (ЛОС) чистарту һәм чистартылган агынтыларны Адмиралтейский буасына чыгару каралган.

Локаль чистарту корылмасы буларак комплекслы моноблоклы жир асты чистарту системасы кабул ителгән. Проектлана торган локаль чистарту корылмаларының гомуми күләме – 320 л/с.

Мәктәп төзегәндә, территорияне су басмасын өчен, проект тарафыннан өслек суларын чыгара торган улакларны «Созвездие – Йолдызлык» театры территориясеннән алып, ябык яңгыр канализациясе системасы итеп үзгәртеп корырга һәм челтәрләргә проектлаштырыла торган локаль чистарту корылмасына чыгарырга тәкъдим ителә.

Яңгыр һәм кар суларын чистарту «Шәһәр һәм авыл жирлекләре территорияләрен карап тотуга, су объектларына, эчә торган суга һәм эчә торган су белән тәэмин итүгә, атмосфера һавасына, туфракка, торақ биналарга, житештерү, жәмәгать биналарын файдалануга, санитар-эпидемиягә каршы (профилактик) чараларны оештыруга һәм үткәргүгә санитар-эпидемиологик таләпләр» дигән СанПиН 2.1.3684-21 санитария кагыйдәләре һәм нормалары нигезендә каралган;

1.4.4. «Жылылык белән тээмин итү» дигән 6.4 бүлекчәгә түбәндәгә эчтәлекле абзацлар өстәргә:

«Карала торган территориягә төшә торган йөкләнешне исәпкә алып, проектның жылылык белән тээмин итүгә гомуми исәпләнгән йөкләмәсе 53,45 МВт тәшкил итә.

Гладилов урамындагы элеккеге Казан житен комбинаты территориясендә урнашкан «Алафузов фабрикасы. Халыкара социаль-мәдәни үзәк» объекты территориясенә жылылыкка ихтыяжы 8,55 МВт (7,352 Гкал/сәг) тәшкил итәчәк.

Территорияне жылылык белән тээмин итү 8,7 МВт куәтле үз котельныеннан каралган. Жылылык үткәргеч торбаларның параметрлары – 110°-70°С.

Проектта 125 метр озынлыкта Ø159 мм, 210 метр озынлыкта Ø219 мм жылылык үткәргечләр төзү каралган.

Оператив дистанцион контроль системасы белән жиһазландырылган, полиэтилен тышчалы ике пенополиуретан торбалы жылылык челтәрләрен каналсыз салу күздә тотыла»;

1.4.5. «Электр белән тээмин итү» дигән 6.5 бүлекчәгә түбәндәгә эчтәлекле абзацлар өстәргә:

«Карала торган территориягә төшә торган йөкләнешне исәпкә алып, проектның электр белән тээмин итүгә гомуми исәпләнгән йөкләмәсе 14270,7 кВт тәшкил итә.

Гладилов урамындагы элеккеге Казан житен комбинаты территориясендә урнашкан «Алафузов фабрикасы. Халыкара социаль-мәдәни үзәк» объекты территориясен электр белән тээмин итү яңа бүлү трансформатор подстанциясеннән (РТП) һәм блоклы комплектлы трансформатор подстанциясеннән (БКТП) (туклану үзәге – Заречье подстанциясе ф.14, ф.29) каралган.

Эшләп килүче 2 номерлы балалар бакчасын (Д-1) электр белән тээмин итү гамәлдәгә ТП-1722 дән күздә тотыла. Балалар бакчасы янкормасын электр белән тээмин итү, кирәк булганда, проектлана торган БКТП-3 тән күздә тотыла.

Торак корпусларны һәм яңа ижтимагый төзелеш территориясен электр белән тээмин итү РТП-1, БКТП-1, БКТП-2, БКТП-3 тән каралган.

Территорияне төзү буенча эшләнгән планлаштыру карарларын исәпкә алып, түбәндәгә чаралар каралган:

- ВЛ-0,4 кВ ТП-1722 (ВЛ-0,4 кВ ТП1722 Л-1) участогын кабельгә күчерү – 100 м;

- проектлана торган территориягэ туры килэ торган 0,4 кВ КЛ челтэрлэрен сүтү – 60 м;
- 6 кВ КЛ челтэрлэрен күчерү – 400 м;
- проектлана торган территориягэ туры килэ торган 6 кВ КЛ челтэрлэрен сүтү – 1400 м;
- 0,4 кВ КЛ транзит челтэрлэрен күчерү (эшлэп килүче балалар бакчасы территориясе) – 100 м;
- 6 кВ КЛ транзит челтэрлэрен күчерү (эшлэп килүче балалар бакчасы территориясе) – 400 м;
- 6 кВ КЛ төзү – 3200 м;
- 2×1600 кВ·А РТП-1 төзү;
- 2×1600 кВ·А БКТП-1 төзү;
- 2×1000 кВ·А БКТП-2 төзү;
- 2×630 кВ·А БКТП-3 төзү;
- 0,4 кВ кертү-тарату жайланмасы урнаштыру;
- керткэндэ 0,4 кВ булган өч фазалы ток кабул итү жайланмаларына саклау өчен сүндөрү, жиргэ тоташтыру, тулы булмаган режимда эшлэдөн саклау жайланмасы урнаштыру (бер фазалы ток кабул итү жайланмаларын артык көчөнөштөн саклау);
- электр белэн тээмин итэ торган тышкы челтэрдэ көчөнөшнөң технологик яктан кимүе һәм кыска вакытлы өзеклеклэр килеп чыкканда, кайбер ток кабул итү жайланмалары өчен өзлексез туклану агрегатларын урнаштыру»;

1.4.6. «Газ белэн тээмин итү» дигән 6.6 бүлеккэ түбэндөгө эчтәлекле абзацлар өстөргә:

«Карала торган территориягэ төшө торган йөкләнөшне исәпкэ алып, проектынң газ белэн тээмин итүгэ исәпләнгән гомуми йөкләнөше тәүлегенә 1327,55 м<sup>3</sup> тәшкил итә.

Газ белэн тээмин итү челтэрлэренә тоташу ноктасы буларак уртача басымлы Ø150 мм газ үткөргече кабул ителә.

Проектлана торган объектларны газ белэн тээмин итү өчен түбэндөгө чаралар каралган:

- уртача басымлы Ø150 мм газ үткөргечен сүтү – 200 м;
- уртача басымлы Ø219 мм газ үткөргечен сүтү – 120 м;
- проектлана торган территориянөң төньяк-көнбатыш өлөшөндә урнашкан газ көйләү пунктын сүтү;
- котельныйны газ белэн тээмин итү өчен уртача басымлы (0,005 МПа <math>P\_{у}</math> ≤ 0,3 МПа) газ үткөргечләр төзү – 400 мм.

Тоташу урыннан котельныйга кадэр уртача басымлы газ үткөргөчө ГОСТ 58121.2-2018 буенча ПЭ100ГАЗ SDR-11 полиэтилен торбалардан жир астыннан 1,5 м тирәнлектә проектланган, арматуралы сигнал лентасы салу карала»;

1.4.7. «Элемтә челтәрләре» дигән 6.7 бүлүкчәгә түбәндәге эчтәлекле абзацлар өстөргә:

«(Жирле, зона эчендәге, шәһәрара, халыкара) телефон элементәсе белән тәэмин итү, мәгълүматлар тапшыру хезмәтләрен күрсәтү, интернеттан файдалану өчен территорияне планлаштыру проектында проект территориясендә тоташтыру ноктасыннан телекоммуникация шкафына кадәр жепселле-оптик кабель салу һәм кулланучыларга кадәр (бер каналда өч операторга кадәр) бүлү каралган.

Тоташтыру ноктасыннан жепселле-оптик кабель салу проектланды, ул яңа жиһазландырылган кертү урыны буенча яңа урнаштырыла торган телекоммуникация шкафына кертеләчәк. Маркасын, оптик жепселләрнең санын һәм ахыргы жайланмаларның төрен эш проектында билгеләргә кирәк»;

1.5. түбәндәге эчтәлекле «Территорияне план буенча үстерү чираты турында нигезләмә» дигән 8 бүлүк өстөргә:

## «8. Территорияне план буенча үстерү чираты турында нигезләмә»

Этап	Капиталь төзелеш объектларының атамасы	Торак һәм сәүдә билгеләнешендәге капитал төзелеш объектлары			Инженерлык инфраструктурасы объектлары			Транспорт инфраструктурасы объектлары				Социаль инфраструктура объектлары			
		Архитектура-төзелеш ягыннан проектка у (максималь вакыт (елларда))	Төзелеш (максималь вакыт (елларда))	Сүтү (максималь вакыт (елларда))	Архитектура-төзелеш ягыннан проектка у (максималь вакыт (елларда))	Төзелеш (максималь вакыт (елларда))	Сүтү (максималь вакыт (елларда))	Объектның атамасы (максималь вакыт (елларда))	Архитектура-төзелеш ягыннан проектка у (максималь вакыт (елларда))	Төзелеш (максималь вакыт (елларда))	Сүтү (максималь вакыт (елларда))	Объектның атамасы (максималь вакыт (елларда))	Архитектура-төзелеш ягыннан проектка у (максималь вакыт (елларда))	Төзелеш (максималь вакыт (елларда))	Сүтү (максималь вакыт (елларда))
1	ЖК-15.7; ЖК-15.8; ЖК-15.9	2028	2030*	2027	2028	2030*	2027	жирле юллар	2028	2030		260 урынга исәпләнгән Д-6	2028*	2030*	
	1; 3; 2.1; 5; 17	2028	2030*		2028	2030*						17 (парк)			
	Локаль чистарту корьлмалары				2028	2030*									
2	ЖК-15.4; ЖК-15.5; ЖК-15.6	2033	2035*	2022	2033	2035*	2022	жирле юллар	2033	2035		720 урынга исәпләнгән Ш-1***	2035*	2035**	2033**

	2; 6; 8; 9; 10; 11; 7; 12	2033	2035*		2033	2035*					18,19,20 (парк)	2033**	2035**	
	16	2033	2035*		2033	2035*								
3	ЖК-15.1; ЖК-15.2; ЖК-15.3	2038	2040*	2037	2038	2040*	2037	жирле юллар	2038	2040	100 урынга исәпләнг ән Д-1; 50 урынга исәпләнг ән Д-2; 75 урынга исәпләнг ән Д-4; 80 урынга исәпләнг ән Д-5	2038**	2040**	2038 **
	13; 14	2038	2040*		2038	2040*								

Искәрмә:

\* Төзелешкә рөхсәттә төгәлләштерелергә мөмкин.

\*\* Дәүләт һәм муниципаль программаларны формалаштыру сроklarын исәпкә алып төгәлләштерелергә мөмкин.

\*\*\*«Казан шәһәренең элеккеге Адмиралтейство бистәсе территориясендә урнашкан мәдәни мирас объектларын саклауның берләштерелгән зонасы чикләре, шулай ук әлеге зона чикләрендә жирләрдән файдалану режимы һәм шәһәр төзелеше регламентларына таләпләр»гә Татарстан Республикасы Министрлар Кабинетының 2020 елның 20 августындагы 715 номерлы карары белән расланган үзгәрешләрне кертү расланганнан соң.

Беренче чиратны үзләштерү түбәндәге гамәлләрдән соң башланьрга мөмкин:

- әлеге территорияне планлаштыру проекты расланганнан соң;

- шәһәр төзелешә регламентын күпфатирлы торак йортларны һәм ижтимагый-эшлекле билгеләнештәге объектларны урнаштыру өчен билгеләнгән жир кишәрлекләре өчен план буенча файдалануга туры китерү;

- мәктәпкәчә балалар учреждениесе һәм күпфатирлы торак йортлар һәм ижтимагый-эшлекле билгеләнештәге объектлар өчен жир кишәрлекләре ясау өчен ызанлау проектын эшләү һәм раслау.

Икенче һәм өченче этапларны гамәлгә ашыру вакыты һәр алдагы этап гамәлгә ашырылганнан соң исәпләнә башлый.

Һәр этапны гамәлгә ашыра башлау алдагы этап вакытыннан алда тәмамланган очракта күрсәтелгән сроклардан алда башланьрга мөмкин».

2. Кызыл линияләр, социаль-мәдәни һәм коммуналь-көнкүреш билгеләнешендәге объектларны, капитал төзелеш объектларын план буенча урнаштыру зоналары чикләре күрсәтелгән планлаштыру проекты сызымы фрагментын әлеге үзгәрешләрнең 1 номерлы кушымтасы нигезендә бирергә.

3. Кызыл линияләр, юлларны, урамнарны, элементә линиясен, инженерлык һәм транспорт инфраструктурасы объектларын билгели торган линияләр күрсәтелгән планлаштыру проекты сызымы фрагментын әлеге үзгәрешләрнең 2 номерлы кушымтасы нигезендә бирергә.

4. Борылыш нокталары координаталары белән кызыл линияләр күрсәтелгән планлаштыру проекты сызымы фрагментын, әлеге үзгәрешләрнең 4 номерлы кушымтасы нигезендә билгеләнә торган кызыл линияләрнең характерлы нокталары координаталары исемлеген өстәп, әлеге үзгәрешләрнең 3 номерлы кушымтасы нигезендә бирергә.

Борылыш нокталары координаталары белән кызыл линияләр күрсәтелгән планлаштыру проекты сызымы хезмәт урынында куллана торган документ булып тора һәм «Муниципаль хокукий актлар һәм башка рәсми мәгълүмат» челтәр басмасында ([www.docskzn.ru](http://www.docskzn.ru)) бастырылырга, Казан шәһәре жирле үзидарә органнарының рәсми порталында ([www.kzn.ru](http://www.kzn.ru)) һәм Татарстан Республикасының хокукий мәгълүмат рәсми порталында ([www.pravo.tatarstan.ru](http://www.pravo.tatarstan.ru)) урнаштырылырга тиеш түгел.

---

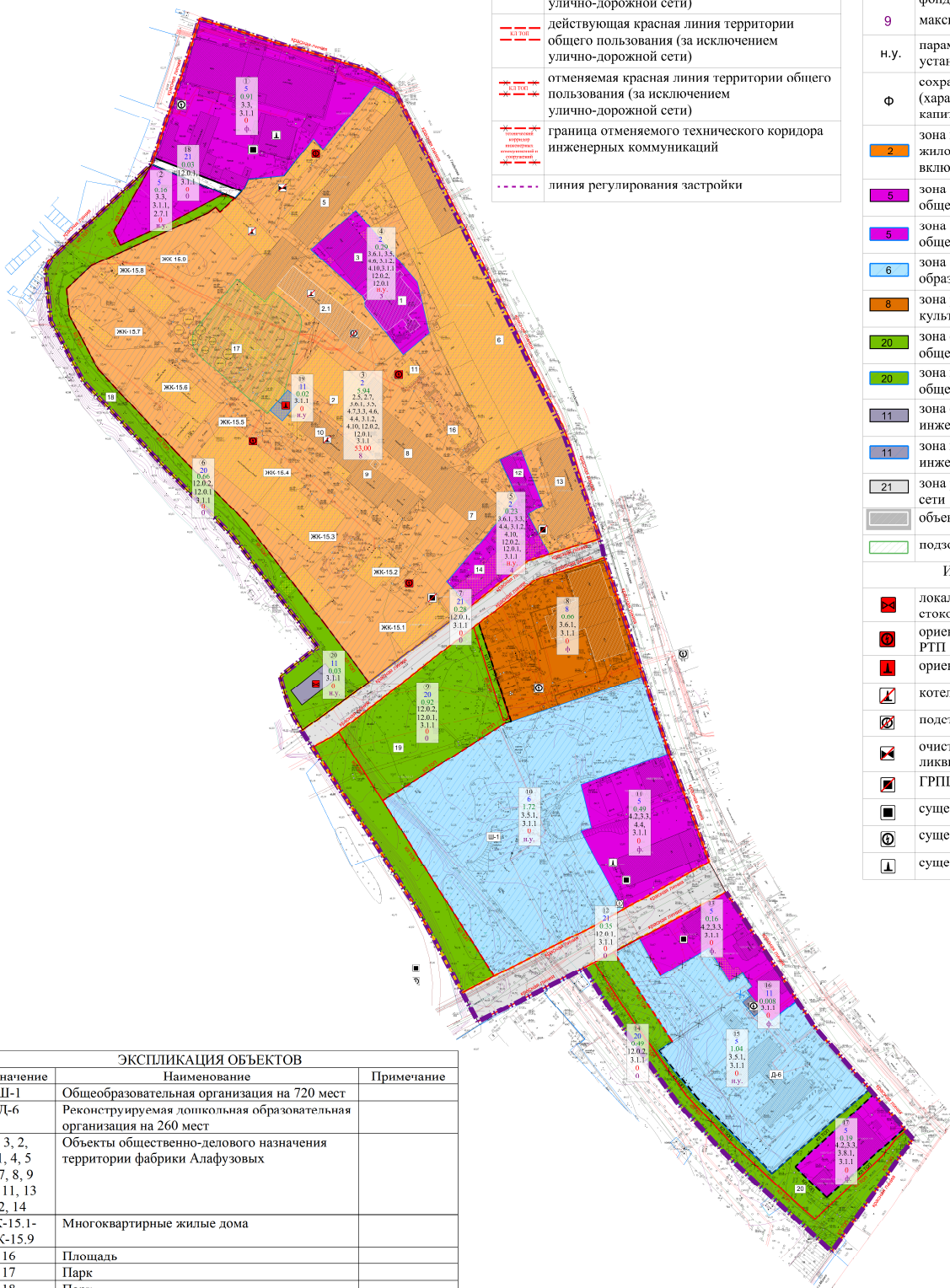


I. Фрагмент чертежа Проекта планировки с указанием красных линий, границ зон планируемого размещения объектов социально-культурного и коммунально-бытового назначения, объектов капитального строительства местного значения

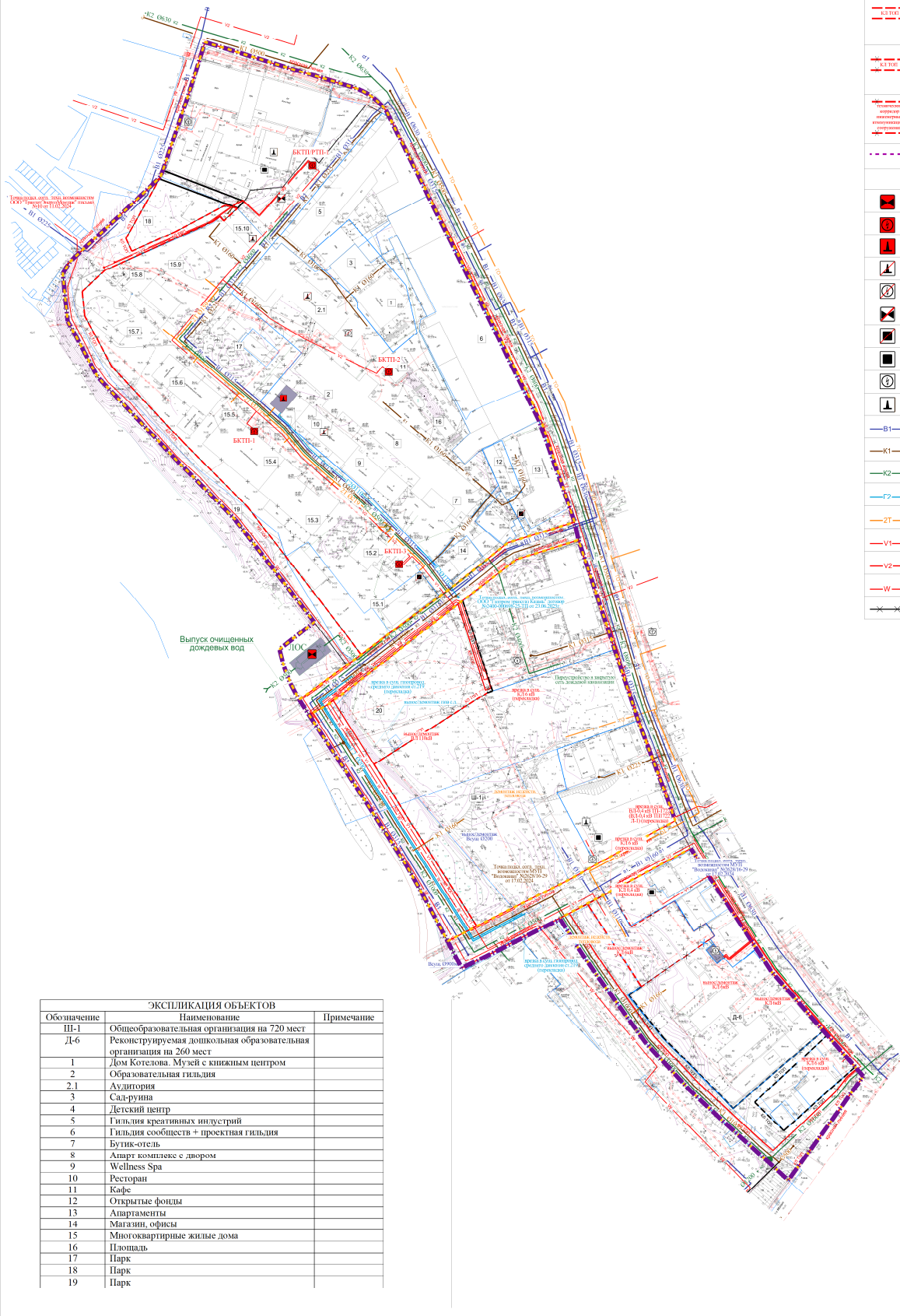
Приложение №1 к изменением, вносимым в проект планировки территории, ограниченной улицами Степана Халтурина, Краснокошайская, Большая Крыловка и старым руслом реки Казанки, утвержденный постановлением Исполнительного комитета г.Казани от 29.12.2016 №5415

Условные обозначения:	
Границы:	
	граница территории, в отношении которой осуществляется подготовка проекта планировки территории
	граница элемента планировочной структуры
	граница земельного участка
Линии градостроительного регулирования:	
	действующая красная линия улично-дорожной сети
	устанавливаемая красная линия улично-дорожной сети
	устанавливаемая красная линия территории общего пользования (за исключением улично-дорожной сети)
	действующая красная линия территории общего пользования (за исключением улично-дорожной сети)
	отменяемая красная линия территории общего пользования (за исключением улично-дорожной сети)
	граница отменяемого технического коридора инженерных коммуникаций
	линия регулирования застройки

Условные обозначения:	
Существующая застройка:	
	существующая застройка подлежащая сносу с целью освобождения территории в установленном законом порядке
	существующая сохраняемая застройка
Зоны размещения:	
1	порядковый номер зоны размещения
1	вид зоны размещения объектов капитального строительства
1.9	площадь зоны размещения (га)
3.5.1	код вида разрешенного использования
10.1	максимальная общая площадь жилищного фонда (тыс.кв.м)
9	максимальная этажность (этаж)
н.у.	параметры (характеристика) не устанавливается
Ф	сохранение существующего параметра (характеристики) зоны размещения объектов капитального строительства
2	зона планируемого размещения среднеэтажной жилой застройки (от пяти до восьми этажей, включая мансардный)
5	зона существующего размещения объектов общественно-делового назначения
5	зона планируемого размещения объектов общественно-делового назначения
6	зона планируемого размещения образовательных организаций
8	зона размещения объектов культурно-досугового назначения
20	зона существующих зеленых насаждений общего пользования
20	зона планируемых зеленых насаждений общего пользования
11	зона существующего размещения объектов инженерной инфраструктуры
11	зона планируемого размещения объектов инженерной инфраструктуры
21	зона размещения объектов улично-дорожной сети
	объекты культурного наследия
	подзона озеленение общего пользования
Инженерные сети, в том числе:	
	локальные очистные сооружения дождевых стоков
	ориентировочное местоположение БКТП и РТП
	ориентировочное местоположение котельной
	котельная планируемая к ликвидации
	подстанция планируемая к ликвидации
	очистные сооружения планируемая к ликвидации
	ГРПШ планируемая к ликвидации
	существующий ГРПШ
	существующая электрическая подстанция
	существующая котельная

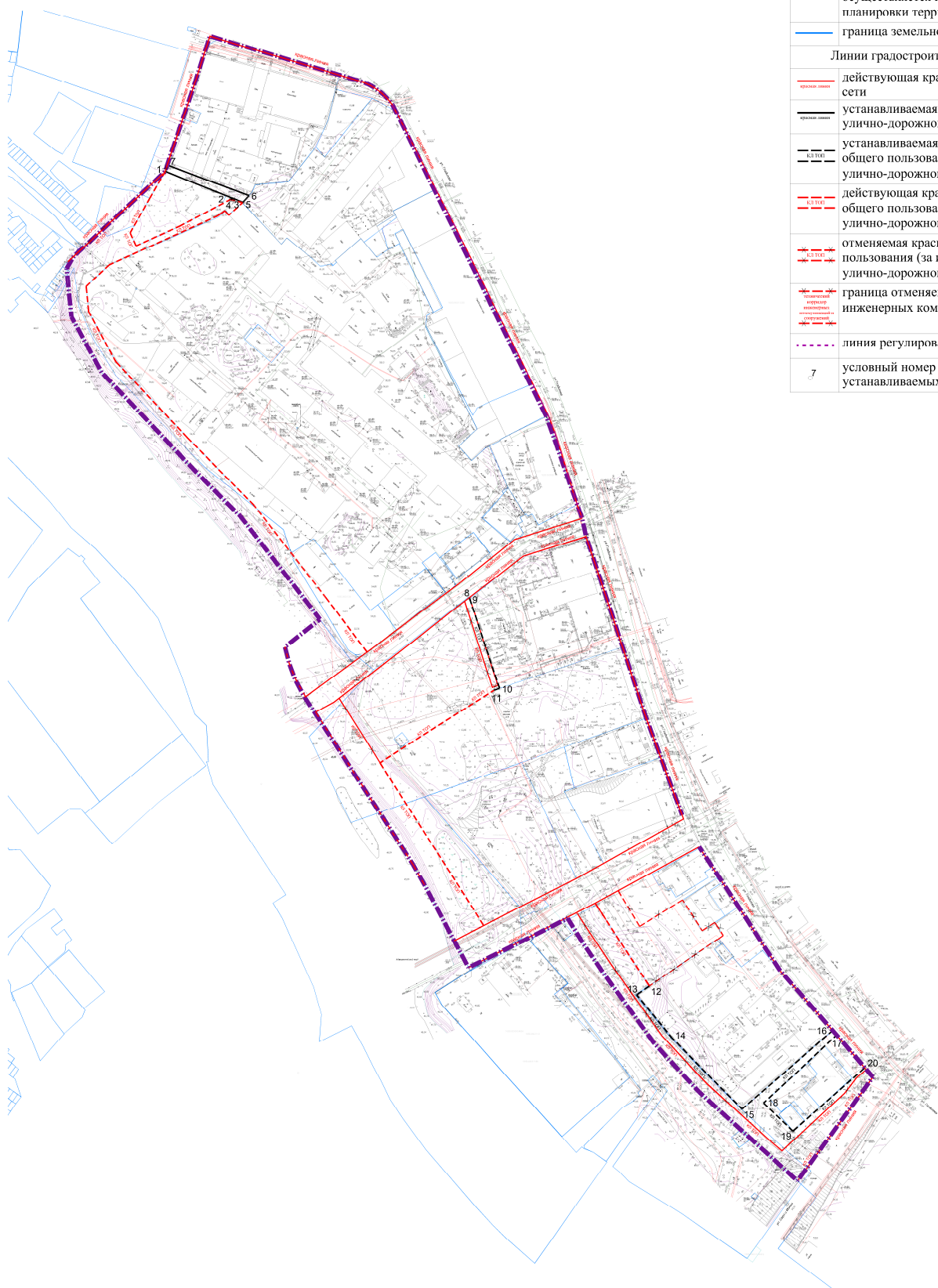


ЭКСПЛИКАЦИЯ ОБЪЕКТОВ		
Обозначение	Наименование	Примечание
Ш-1	Общеобразовательная организация на 720 мест	
Д-6	Реконструируемая доп.колл. образовательная организация на 260 мест	
1, 3, 2, 2.1, 4, 5, 6, 7, 8, 9, 10, 11, 13, 12, 14	Объекты общественно-делового назначения территории фабрики Алафузовых	
ЖК-15.1-ЖК-15.9	Многоквартирные жилые дома	
16	Площадь	
17	Парк	
18	Парк	
19	Парк	



Условные обозначения:	
Границы:	
	граница территории, в отношении которой осуществляется подготовка проекта планировки территории
	граница элемента планировочной структуры
	граница земельного участка
Линии градостроительного регулирования:	
	действующая красная линия улично-дорожной сети
	устанавливаемая красная линия территории общего пользования (за исключением улично-дорожной сети)
	действующая красная линия территории общего пользования (за исключением улично-дорожной сети)
	отменяемая красная линия территории общего пользования (за исключением улично-дорожной сети)
	граница отменяемого технического коридора инженерных коммуникаций
	линия регулирования застройки
Инженерные сети, в том числе:	
	локальные очистные сооружения дождевых стоков
	ориентировочное местоположение БКТП и РТП
	ориентировочное местоположение котельной
	котельная планируемая к ликвидации
	подстанция планируемая к ликвидации
	очистные сооружения планируемая к ликвидации
	ГРПШ планируемая к ликвидации
	существующий ГРПШ
	существующая электрическая подстанция
	существующая котельная
	проектируемые сети водопровода
	проектируемые сети бытовой канализации
	проектируемые сети дождевой канализации
	проектируемый газопровод среднего давления
	проектируемые сети теплоснабжения
	проектируемые кабельные сети электроснабжения 0,4кВ
	проектируемые кабельные сети электроснабжения 6кВ
	кабельные сети электроснабжения 110кВ
	демонтируемые сети

ЭКСПЛИКАЦИЯ ОБЪЕКТОВ		
Обозначение	Наименование	Примечание
III-1	Общеобразовательная организация на 720 мест	
D-6	Реконструируемая дошкольная образовательная организация на 260 мест	
1	Дом Котлова. Музей с книжным центром	
2	Образовательная гильдия	
2.1	Аудитория	
3	Сад-руина	
4	Детский центр	
5	Гильдия креативных индустрий	
6	Гильдия сообществ + проектная гильдия	
7	Бутик-отель	
8	Апарт-комплекс с двором	
9	Wellness Spa	
10	Ресторан	
11	Кофе	
12	Открытые фонды	
13	Апартаменты	
14	Магазины, офисы	
15	Многоквартирные жилые дома	
16	Площадь	
17	Парк	
18	Парк	
19	Парк	



Условные обозначения:	
Границы:	
	граница территории, в отношении которой осуществляется подготовка проекта планировки территории
	граница земельного участка
Линии градостроительного регулирования:	
	действующая красная линия улично-дорожной сети
	устанавливаемая красная линия улично-дорожной сети
	устанавливаемая красная линия территории общего пользования (за исключением улично-дорожной сети)
	действующая красная линия территории общего пользования (за исключением улично-дорожной сети)
	отменяемая красная линия территории общего пользования (за исключением улично-дорожной сети)
	граница отменяемого технического коридора инженерных коммуникаций
	линия регулирования застройки
7	условный номер характерных точек устанавливаемых красных линий