

**Казан шәһәре Башкарма комитетының
2026 елның 8 апрелендәге 1112 номерлы карары**

**Казан шәһәре Башкарма комитетының 2024 елның 30 сентябрәндәге
4124 номерлы карары белән расланган Аккош күле тирәсендәге
территорияне планлаштыру проектына үзгәрешләр кертү турында**

Территорияне шәһәр төзелеше документлары белән тәмин итү максатыннан, Россия Федерациясе Шәһәр төзелеше кодексының 42, 45 һәм 46 статьялары нигезендә, Россия Федерациясе Хөкүмәтенен 2024 елның 2 февралендәге 112 номерлы «Федераль башкарма хакимиятнең вәкаләтле органнары, вәкаләтле Россия Федерациясе субъектларының башкарма органнары һәм жирле үзидарә органнары карарлары нигезендә эзерләнгән торган территорияне планлаштыру документларын эзерләү, территорияне планлаштыру документларын раслау турында карар кабул итү, мондый документларга үзгәрешләр кертү, мондый документларны яки аның аерым өлешләрен гамәлдән чыгару, мондый документларның аерым өлешләрен кулланылырга тиеш түгел дип тану, шулай ук федераль һәм төбәк әһәмиятендәге тарихи жирлекләр территорияләренә карата территорияне планлаштыру проектын эзерләү һәм раслау кагыйдәләрен раслау турында»гы карарына таянып, **кадар бирәм:**

1. Казан шәһәре Башкарма комитетының 2024 елның 30 сентябрәндәге 4124 номерлы карары белән расланган Аккош күле тирәсендәге территорияне планлаштыру проектына, әлеге карарның кушымытасы нигезендә планлаштыру проектының аерым өлешләрен раслап, үзгәрешләр кертәргә.

2. Әлеге карарны «Муниципаль хокукий актлар һәм башка рәсми мәгълүмат» челтәр басмасында (www.docskzn.ru) бастырып чыгарырга, Казан шәһәре жирле үзидарә органнарының рәсми порталында (www.kzn.ru) һәм Татарстан Республикасы хокукий мәгълүматының рәсми порталында (www.pravo.tatarstan.ru) урнаштырырга.

3. Әлеге карар «Муниципаль хокукий актлар һәм башка рәсми мәгълүмат» челтәр басмасында (www.docskzn.ru) рәсми басылып чыкканнан соң гамәлгә керә дип билгеләргә.

4. Әлеге карарның үтәлешен контрольдә тотуны Казан шәһәре Башкарма комитеты Житәкчесенен беренче урынбасары А.Р.Нигъмәтжановка йөкләргә.

Житәкче

Р.Г.Гафаров

Казан шәһәре
Башкарма комитетының
2026 елның 8 апрелендәге
1112 номерлы карарына
кушымта

**Казан шәһәре Башкарма комитетының 2024 елның 30 сентябрдәге
4124 номерлы карары белән расланган Аккош күле тирәсендәге
территорияне планлаштыру проектына кертелә торган үзгәрешләр**

1. Кызыл линияләр, планлаштыру структурасының гамәлдәге һәм планлаштырыла торган элементлары чикләре, капитал төзелеш объектларын урнаштыру планлаштырыла торган зоналар чикләре күрсәтелгән (1 нче этап) планлаштыру проекты сызымы фрагментын әлеге үзгәрешләрнең 1 номерлы кушымтасы нигезендә бирергә.

2. Кызыл линияләр, планлаштыру структурасының гамәлдәге һәм планлаштырыла торган элементлары чикләре, капитал төзелеш объектларын урнаштыру планлаштырыла торган зоналар чикләре күрсәтелгән (2 нче этап) планлаштыру проекты сызымы фрагментын әлеге үзгәрешләрнең 2 номерлы кушымтасы нигезендә бирергә.

3. Территорияне планлаштырып үстерү характеристикалары турындагы Нигезләмәнең 3.2 пункттында:

3.1. түбәндәге эчтәлекле абзац өстәргә:

«- урам-юл челтәре объектларын урнаштыру зонасы»;

3.2. Түбәндәге эчтәлекле «Территориядә төзелешнең тыгызлыгы һәм параметрлары, капитал төзелеш объектлары характеристикалары*» таблицасын өстәргә:

	«Зона төре»	Зона майданы, га	Рөхсәт ителгән файдалану төрләре кодлары	Объектларның билгеләнеше	Капиталь төзелеш объектларының максималь катлар саны	Торак фондының (фатирларның) максималь гомуми майданы, мең кв.м	Торак фондының (фатирларның) максималь тыгызлыгы, мең кв. м/га	Торак булмаган билгеләнештәге биналарның гомуми майданы, мең кв.м	Урнаштырыла торган объектлар турында белешмәләр
1	Шәхси һәм блоклап төзелгән торак	0,56	2.1; 3.1.1	Билгеләнмәгән	3	Билгеләнмәгән	Билгеләнмәгән	0	Шәхси торак төзелеше

	йортлар урнаштыру зонасы								
2	Ял һәм туризм, сәламәтләндрү лагерьларын урнаштыру зонасы	12,00	3.1.1; 3.3; 3.4.1; 3.4.2; 3.6.1; 3.6.2; 4.1; 4.6; 4.8.1; 5.1.2; 5.1.3; 5.1.7; 5.2; 5.2.1; 7.4; 9.2; 9.2.1	Билгеләнмәгән	Билгеләнмәгән	Билгеләнмәгән	Билгеләнмәгән	Билгеләнмәгән	Саклап калу планлаштырыла торган балаларны сәламәтләндрү лагере (гамәлдәге) (капиталь ремонт/реконструкция/төзелеш таләп итә)
3	Ял һәм туризм, сәламәтләндрү лагерьларын урнаштыру зонасы	1,93	3.1.1; 3.3; 3.4.1; 3.4.2; 3.6.1; 3.6.2; 4.1; 4.6; 4.8.1; 5.1.2; 5.1.3; 5.1.7; 5.2; 5.2.1; 7.4; 9.2; 9.2.1	Билгеләнмәгән	Билгеләнмәгән	Билгеләнмәгән	Билгеләнмәгән	Билгеләнмәгән	Саклап калу планлаштырыла торган сәламәтләндрү спорт лагере (гамәлдәге) (капиталь ремонт/реконструкция/төзелеш таләп итә)
4	Урам-юл чөлтәре объектларын урнаштыру зонасы	0,49	3.1.1; 12.0.1	Билгеләнмәгән	Билгеләнмәгән	Билгеләнмәгән	Билгеләнмәгән	Билгеләнмәгән	Урам-юл чөлтәре

*Характеристикалар 2 нче этап өчен китерелгән»

3.3. түбәндәге эчтәлекле «Территорияне файдалану балансы*» таблицасын өстәргә:

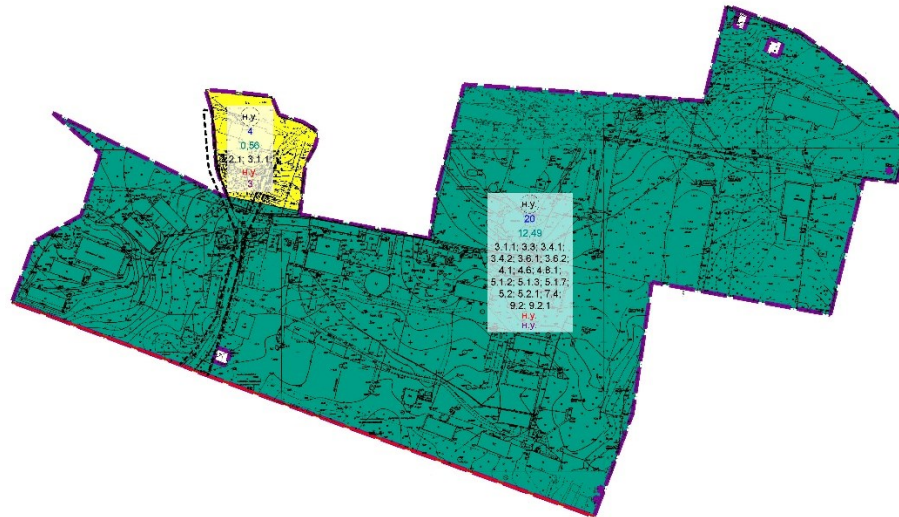
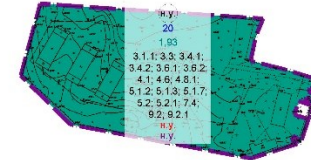
«№ т/б	Капиталь төзелеш объектларын план буенча урнаштыру зоналары төре	Мәйданы, га	Мәйдан өлеше, %
1	Шәхси һәм блоклы торақ төзелеше	0,56	3,74
2	Гомуми файдаланудагы яшел үсентеләр	13,93	92,99
3	Урам-юл чөлтәре объектларын урнаштыру	0,49	3,27
Барлығы		14,98	100

*Характеристикалар 2 нче этап өчен китерелгән»

Казан шәһәре Башкарма комитетының 2024 елның 30 сентябрдәгә 4124 номерлы карары белән расланган Аккош күле тирәсендәгә территорияне планлаштыру проектына кертелә торган үзгәрешләргә 1 номерлы кушымта



Фрагмент чертежа проекта планировки с указанием красных линий, границ существующих и планируемых элементов планировочной структуры, границ зон планируемого размещения объектов капитального строительства (1 этап)



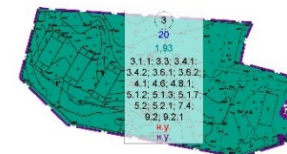
УСЛОВНЫЕ ОБОЗНАЧЕНИЯ

- Граница проекта внесения изменений
- Красные линии
- Существующие провалы к детским оздоровительным лагерям
- Зоны размещения объектов капитального строительства**
- 4 Индивидуальной и блокированной жилой застройки
- 20 Отдыха и туризма, оздоровительных лагерей
- 1 Порядковый номер зоны размещения
- 4 Вид зоны размещения ОКС
- 1.00 Площадь зоны размещения (га)
- 1.1 Код вида разрешенного использования
- 10 Максимальная общая площадь жилищного фонда (тыс. кв. м.)
- 10 Максимальная этажность

Казан шәһәре Башкарма комитетының 2024 елның 30 сентябрдәгә 4124 номерлы карары белән расланган Аккош күле тирәсендәгә территорияне планлаштыру проектына кертелә торган үзгәрешләргә 2 номерлы кушымта



Фрагмент чертежа проекта планировки с указанием красных линий, границ существующих и планируемых элементов планировочной структуры, границ зон планируемого размещения объектов капитального строительства (2 этап)



УСЛОВНЫЕ ОБОЗНАЧЕНИЯ

- Граница проекта внесения изменений
- Красные линии
- Существующие проезды к детским оздоровительным лагерям
- Зоны размещения объектов капитального строительства
- 4 Индивидуальной и блокированной жилой застройки
- 20 Отдыха и туризма, оздоровительных лагерей
- 21 Зона размещения объектов улично-дорожной сети
- 1.1 Порядковый номер зоны размещения
- 4 Вид зоны размещения ОКС
- 1.00 Площадь зоны размещения (га)
- 1.1 Код вида разрешенного использования
- 10 Максимальная общая площадь жилищного фонда (тыс. кв. м.)
- 10 Максимальная этажность