



ПРИКАЗ

26.02.2026

Казан шәһәре

№

БОЕРЫК

104-П

Татарстан Республикасы Әлки муниципаль районында урнашкан «Сиктерме авыллыгы I» ачыкланган мәдәни (археологик) мирас объекты территориясенен чикләрен һәм аннан файдалануның махсус режимын раслау турында

«Россия Федерациясе халыкларының мәдәни мирас объектлары (тарихи һәм мәдәни һәйкәлләре турында» 2002 елның 25 июнендәге 73-ФЗ номерлы федераль закон, «Татарстан Республикасында мәдәни мирас объектлары турында» 2005 елның 1 апрелдәге 60-ТРЗ номерлы Татарстан Республикасы Законы, Татарстан Республикасы Министрлар Кабинетының «Татарстан Республикасы Мәдәни мирас объектларын саклау комитеты мәсьәләләре» 2018 елның 12 июлендәге 565 номерлы карары нигезендә боерык бирәм:

1. Түбәндәгеләрне расларга:

әлеге боерыкның 1 нче кушымтасы нигезендә Татарстан Республикасы Әлки муниципаль районында урнашкан «Сиктерме авыллыгы I» ачыкланган мәдәни (археологик) мирас объекты территориясене чикләрен;

әлеге боерыкның 2 нче кушымтасы нигезендә Татарстан Республикасы Әлки муниципаль районында урнашкан «Сиктерме авыллыгы I» ачыкланган мәдәни (археологик) мирас объекты территориясенән махсус файдалану режимын.

2. Мәдәни мирас объектларын исәпкә алу һәм шәһәр төзелеше эшчәнлегенә бүлегенә әлеге мәдәни мирас объекты территориясене чикләре турында белешмәләренә Күчәмсез мөлкәтнең бердәм дәүләт реестрына кертүне тәмин итәргә.

3. Әлеге боерык үтәлешен контрольдә тоту буенча үземне җаваплы итеп билгелим.

Рәис

И.Н. Гуцин

Татарстан Республикасы
Мәдәни мирас объектларын
саклау комитетының 2026
елның 26 февралендәге 103-П
номерлы боерыгына 1 нче
кушымта

Татарстан Республикасы Әлки муниципаль районында урнашкан «Сиктерме
авыллыгы I» ачыкланган мәдәни (археологик) мирас объекты
территориясе чикләре

«Сиктерме авыллыгы I» ачыкланган мәдәни (археологик) мирас
объекты чикләренең урнашу урынына
текстлы тасвирлама

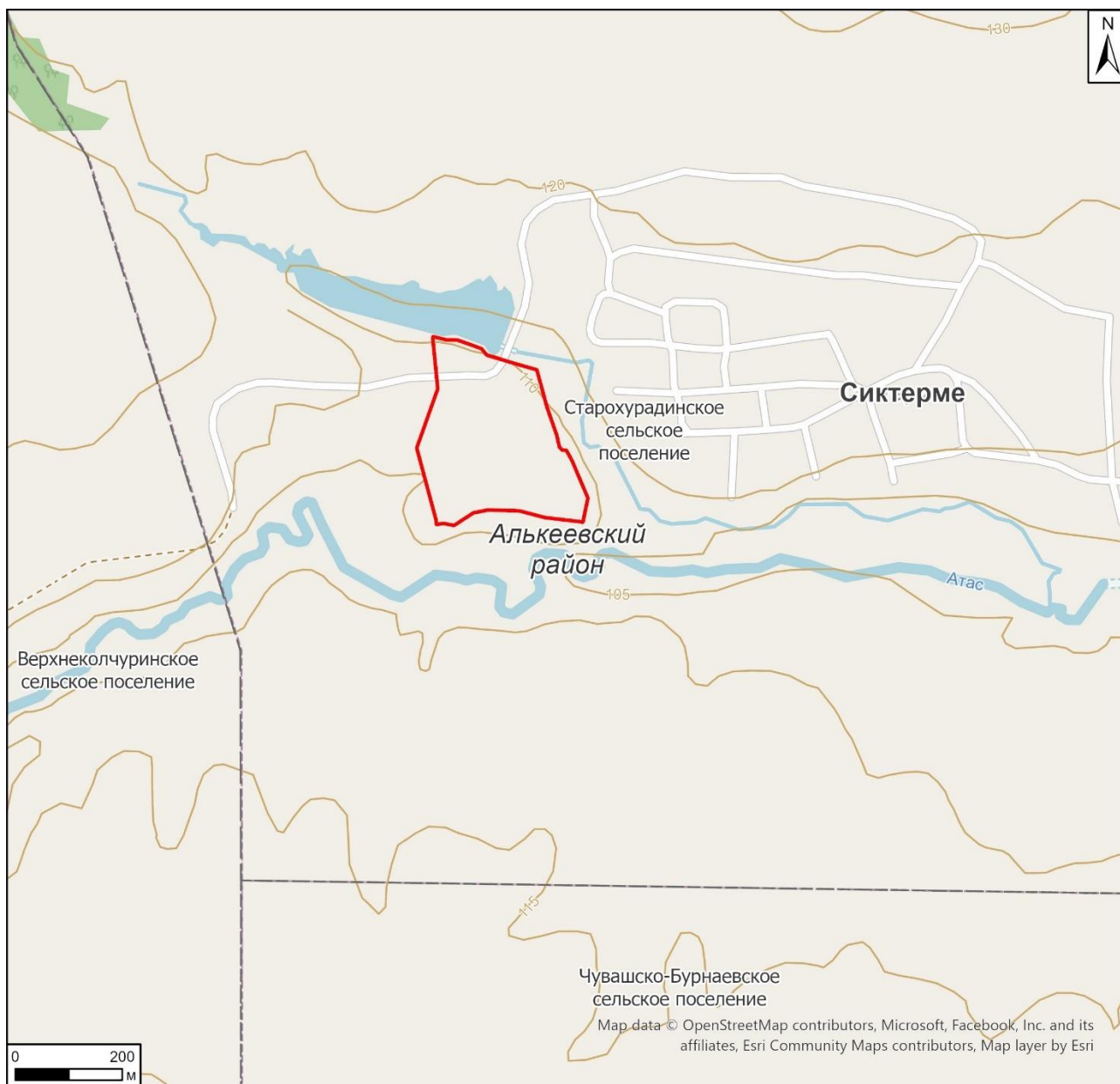
Объект Әлки муниципаль районында, Сиктерме авылында урнашкан. Һәйкәл Сиктерме авылының көнбатыш өлешендә, Түбән Колчура авылының төньяк-көнчыгыш читеннән төньяк-көнчыгышка таба 1,1 километр ераклыкта, Инче елгасының сул ярындагы (Ата елгасы агымы буенча түбәнрәк, Кече Чирмешән елгасының уң кушылдыгы) һәм аның исемсез сул кушылдыгы террасасыннан барлыкка килгән борылышта урнашкан.

Мәдәни мирас объекты территориясе чикләре линиясе түбәндәгечә уза:

Чик өлешләре турында белешмәләр		
Чик өлешен билгеләү		Чик өлешен узуга тасвирламасы
ноқтада н	ноқтага кадәр	
1	2	3
1	2	көнчыгышка таба (азимут 97°41'16",09) 25,4 метр
2	3	көнчыгышка таба (азимут 89°32'18",85) 19,9 метр
3	4	көнчыгышка таба (азимут 100°53'29",96) 26,7 метр
4	5	көнчыгыш-көнъяк-көнчыгышка таба (азимут 101°25'33",91) 21,7 метр
5	6	көнчыгыш-көнъяк-көнчыгышка таба (азимут 123°24'11",04) 16,0 метр
6	7	көнчыгышка таба (азимут 99°15'54",90) 53,5 метр
7	8	көнчыгышка таба (азимут 98°50'24",83) 43,8 метр
8	9	көнъяк-көнъяк-көнчыгышка таба (азимут 153°29'59",31) 72,0 метр
9	10	көнъяк-көнъяк-көнчыгышка таба (азимут 147°31'06",33) 55,9 метр
10	11	көнъяк-көнъяк-көнчыгышка таба (азимут 157°33'15",37) 22,5 метр
11	12	көнчыгыш-көнъяк-көнчыгышка таба (азимут 121°34'21",63) 7,6 метр

12	13	көнчыгышка таба (азимут 91°38'37",52) 7,9 метр
13	14	көнъяк-көнчыгышка таба (азимут 135°19'48",01) 22,4 метр
14	15	көнъяк-көнчыгышка таба (азимут 142°30'00",28) 75,7 метр
15	16	көнъяк-көнъяк-көнбатышка таба (азимут 198°07'47",50) 45,9 метр
16	17	көнбатышка таба (азимут 273°19'44",81) 71,6 метр
17	18	көнбатышка таба (азимут 278°03'25",83) 49,4 метр
1	2	3
18	19	көнбатышка таба (азимут 270°26'29",36) 58,8 метр
19	20	көнбатышка таба (азимут 262°50'36",39) 27,8 метр
20	21	көнбатыш-көнъяк-көнбатышка таба (азимут 248°41'45",44) 43,3 метр
21	22	көнбатышка таба (азимут 275°57'11",04) 19,6 метр
22	23	көнбатышка таба (азимут 264°49'08",14) 13,6 метр
23	24	төнъяк-төнъяк-көнбатышка таба (азимут 344°21'10",83) 10,4 метр
24	25	төнъяк-төнъяк-көнбатышка таба (азимут 333°40'42",24) 137,5 метр
25	26	төнъяк-төнъяк-көнчыгышка таба (азимут 30°11'03",39) 117,7 метр
26	27	төнъякка таба (азимут 349°05'35",33) 94,9 метр
27	1	төнъяк-төнъяк-көнчыгышка таба (азимут 12°22'54",71) 3,1 метр

Татарстан Республикасы Әлки муниципаль районында урнашкан «Сиктерме авыллыгы I» ачыкланган мәдәни (археологик) мирас объекты урнашу урынының
вэзгыяти планы














Шартлы билгеләр:

 - объектның урнашу урыны чиге

Татарстан Республикасы Әлки муниципаль районында урнашкан
«Сиктерме авыллыгы I» ачыкланган мәдәни (археологик)
мирас объекты территориясе чикләренәң
картасы (схемасы)



Шартлы билгеләр:

- | | | | |
|---|---|---|--------------------------|
| 1 | - объект территориясе чикләренәң характерлы ноктасы | " | - үлән үсемлекләре |
|  | - объект территориясе чиге |  | - урман үсемлекләре |
|  | - биеклек билгеләре |  | - йортлар һәм корымалар |
|  | - изолинияләр |  | - отваллар һәм карьерлар |
|  | - грунтлы кыр юлы |  | - бакча |
|  | - юл астындагы торба |  | - асфальт |
|  | - гидрография | | |

Татарстан Республикасы Өлки муниципаль районында урнашкан
«Сиктерме авыллыгы I» ачыкланган мэдэни (археологик)
мирас объекты территориясе чикләренен
характерлы нокталары координаталары исемлеге

Нокта №	Жирле координаталар системасындагы нокта координаталары (МСК-16)		1984 елгы Бөтендөнья геодезия координаталар системасындагы нокта координаталары (WGS-84)	
	X	Y	N	E
1	2	3	4	5
1	362596.69	1352333.55	54.770003	49.844889
2	362591.20	1352358.37	54.769951	49.845274
3	362591.71	1352378.30	54.769954	49.845584
4	362583.57	1352403.73	54.769878	49.845977
5	362576.66	1352424.27	54.769814	49.846295
6	362564.76	1352434.95	54.769706	49.846459
7	362550.82	1352486.62	54.769575	49.847259
8	362539.94	1352529.03	54.769473	49.847916
9	362470.98	1352549.78	54.768852	49.848226
10	362418.70	1352569.71	54.768380	49.848526
11	362396.84	1352575.21	54.768183	49.848608
12	362391.35	1352580.50	54.768133	49.848689
13	362391.05	1352588.39	54.768129	49.848811
14	362371.76	1352599.72	54.767955	49.848984
15	362302.93	1352631.22	54.767333	49.849461
16	362257.77	1352623.21	54.766929	49.849328
17	362264.11	1352551.92	54.766993	49.848222
18	362275.30	1352503.81	54.767099	49.847476
19	362275.40	1352445.02	54.767106	49.846563
20	362269.20	1352417.97	54.767053	49.846142
21	362244.58	1352382.37	54.766835	49.845584
22	362247.84	1352363.05	54.766867	49.845285
23	362245.58	1352349.68	54.766848	49.845077
24	362255.79	1352347.90	54.766940	49.845051
25	362387.50	1352308.58	54.768127	49.844464
26	362499.45	1352344.79	54.769129	49.845046
27	362593.61	1352333.20	54.769976	49.844883
1	362596.69	1352333.55	54.770003	49.844889

Татарстан Республикасы Әлки муниципаль районында урнашкан «Сиктерме
авыллыгы I» ачыкланган мәдәни (археологик) мирас объекты территориясеннән
файдалануның махсус режимы

Чикләрендә археологик мирас объекты урнашкан жир кишәрлекләреннән файдалануның махсус режимы «Россия Федерациясе халыкларының мәдәни мирас объектлары (тарихи һәм мәдәни һәйкәлләре) турында» 2002 елның 25 июнендәге 73-ФЗ номерлы федераль законда (алга таба – 73-ФЗ номерлы федераль закон) билгеләнгән тәртиптә 73-ФЗ номерлы федераль законның 30 статьясында билгеләнгән археологик кыр эшләрен, жир, төзелеш, мелиорация, хужалык эшләрен һәм ачыкланган археологик мирас объектының сакланышын тәмин итү, шулай ук гражданнарның аннан файдалана алуын тәмин итү шарты белән башка эшләргә уздыру мөмкинлеген күздә тотта.

1. Түбәндәгеләр рөхсәт ителә:

мәдәни мирас объектларын саклауның федераль органы биргән рөхсәт (ачык кәгазь) нигезендә археологик мирас объекттын өйрәнү эшләрен, археологик әйберләргә эзләнү һәм алу максатын күздә тоткан эшләргә дә кертеп, үткәрү;

73-ФЗ номерлы федераль законның 30 статьясында күрсәтелгән эзләнү, проект, жир, төзелеш, мелиорация, хужалык эшләргә уздыру, мондый эшләргә башкару проектларында яки археологик мирас объектының сакланышын тәмин итү проектларында, яки уздырыла торган эшләргә археологик мирас объекттына йогынтысын бәяләргә үз эченә алган коткару археологик кыр эшләргә үткәрү планында археологик мирас объектының сакланышын тәмин итү турында мәдәни мирас объектларын саклап калу, алардан файдалану, аларны популярлаштыру һәм саклау өлкәсендә вәкаләтле орган белән килештерелгән мәжбүри бүлекләргә гамәлгә ашыру шарты белән, ачыкланган археологик мирас объекты территориясә чикләрендә урманнардан файдалану һәм башка эшләр;

законнар нигезендә гражданнарның археологик мирас объекттына үтеп керүен оештыру.

2. Түбәндәгеләр тыела:

73-ФЗ номерлы федераль законның 30 статьясында күрсәтелгән эзләнү, проект, жир, төзелеш, мелиорация, хужалык эшләргә уздыру, мондый эшләргә башкару проектларында яки археологик мирас объектының сакланышын тәмин итү проектларында, яки уздырыла торган эшләргә археологик мирас объекттына йогынтысын бәяләргә үз эченә алган коткару археологик кыр эшләргә үткәрү планында археологик мирас объектының сакланышын тәмин итү турында мәдәни мирас объектларын саклап калу, алардан файдалану, аларны популярлаштыру һәм саклау өлкәсендә вәкаләтле орган белән килештерелгән мәжбүри бүлекләргә гамәлгә ашырмыйча, ачыкланган археологик мирас объекты территориясә чикләрендә урманнардан файдалану һәм башка эшләргә уздыру.