

**Казан шәһәре Башкарма комитетының  
2026 елның 17 мартындагы 820 номерлы карары**

**Мамадыш Тракты урамында Нокса елгасы янындагы территорияне  
планлаштыру проектын раслау турында**

Территорияне шәһәр төзелеше документлары белән тәэмин итү максатыннан, Россия Федерациясе Шәһәр төзелеше кодексының 42, 45, 46 статьялары нигезендә, Россия Федерациясе Хөкүмәтенен 2024 елның 2 февралендәге 112 номерлы «Федераль башкарма хакимиятнең вәкаләтле органнары, вәкаләтле Россия Федерациясе субъектларының башкарма органнары һәм жирле үзидарә органнары карарлары нигезендә эзерләнә торган территорияне планлаштыру документларын эзерләү, территорияне планлаштыру документларын раслау турында карар кабул итү, мондый документларга үзгәрешләр кертү, мондый документларны яки аның аерым өлешләрен гамәлдән чыгару, мондый документларның аерым өлешләрен кулланылырга тиеш түгел дип тану, шулай ук федераль һәм төбәк әһәмиятендәге тарихи жирлекләр территорияләренә карата территорияне планлаштыру проектын эзерләү һәм раслау кагыйдәләрен раслау турында»гы карарына, Казан шәһәре Башкарма комитетының 2026 елның 23 гыйнварындагы 190 номерлы «Мамадыш Тракты урамында Нокса елгасы янындагы территорияне планлаштыру проектын эзерләү турында»гы карарына таянып, **каrar бирәм:**

1. Мамадыш Тракты урамында Нокса елгасы янындагы территорияне планлаштыру проектын расларга (кушымта итеп бирелә).

2. Билгеләнә торган кызыл линияләрнең характерлы нокталары координаталары исемлегеннән кала (хезмәт урынында файдалана торган материал), әлеге карарны «Муниципаль хокукый актлар һәм башка рәсми мәгълүмат» ([www.docskzn.ru](http://www.docskzn.ru)) челтәр басмасында бастырып чыгарырга.

3. Билгеләнә торган кызыл линияләрнең характерлы нокталары координаталары исемлегеннән кала (хезмәт урынында файдалана торган материал), әлеге карарны Казан шәһәре жирле үзидарә органнарының рәсми порталында ([www.kzn.ru](http://www.kzn.ru)) һәм Татарстан Республикасы хокукый мәгълүматының рәсми порталында ([www.pravo.tatarstan.ru](http://www.pravo.tatarstan.ru)) бастырып чыгарырга.

4. Әлеге қарар «Муниципаль хоқуқый актлар һәм башка рәсми мәғълүмат» челтәр басмасында ([www.docskzn.ru](http://www.docskzn.ru)) рәсми басылып чыкқаннан соң гамәлгә керә дип билгеләргә.

5. Әлеге қарарның үтәлешен контрольдә тотуны Казан шәһәре Башкарма комитеты Житәкчесенең беренче урынбасары А.Р.Нигъмәтжановка йөкләргә.

**Житәкче**

**Р.Г.Гафаров**

Казан шәһәре  
Башкарма комитетының  
2026 елның 17 мартындагы  
820 номерлы карары белән  
расланды

## **Мамадыш Тракты урамында Нокса елгасы янындагы территорияне планлаштыру проекты**

Мамадыш Тракты урамында Нокса елгасы янындагы территорияне планлаштыру проекты түбәндәгеләрдән тора:

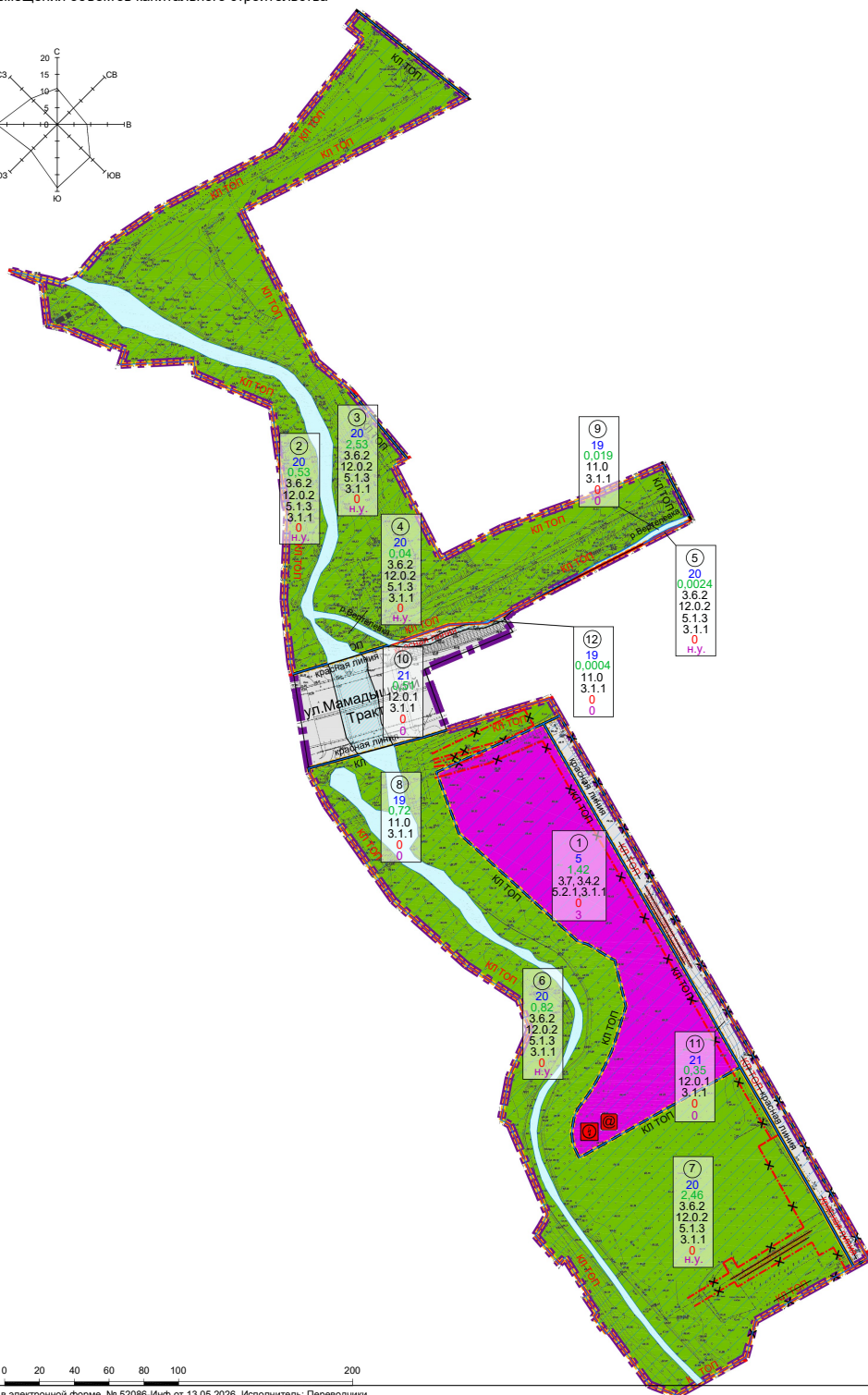
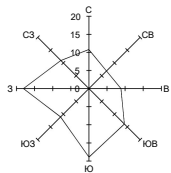
I. Планлаштыру структурасының гамәлдәге һәм планлаштырыла торган элементлары чикләрен, капитал төзелеш объектларын урнаштыру зоналары чикләрен күрсәтеп, территорияне планлаштыру сызымы.

II. Кызыл линияләр күрсәтелгән, билгеләнә торган кызыл линияләрнең характерлы нокталары координаталары исемлеге беркетелгән территорияне планлаштыру сызымы.








III. Территорияне план буенча үстерү характеристикалары турында нигезләмә.

IV. Территорияне план буенча үстерү чираты турында нигезләмә.

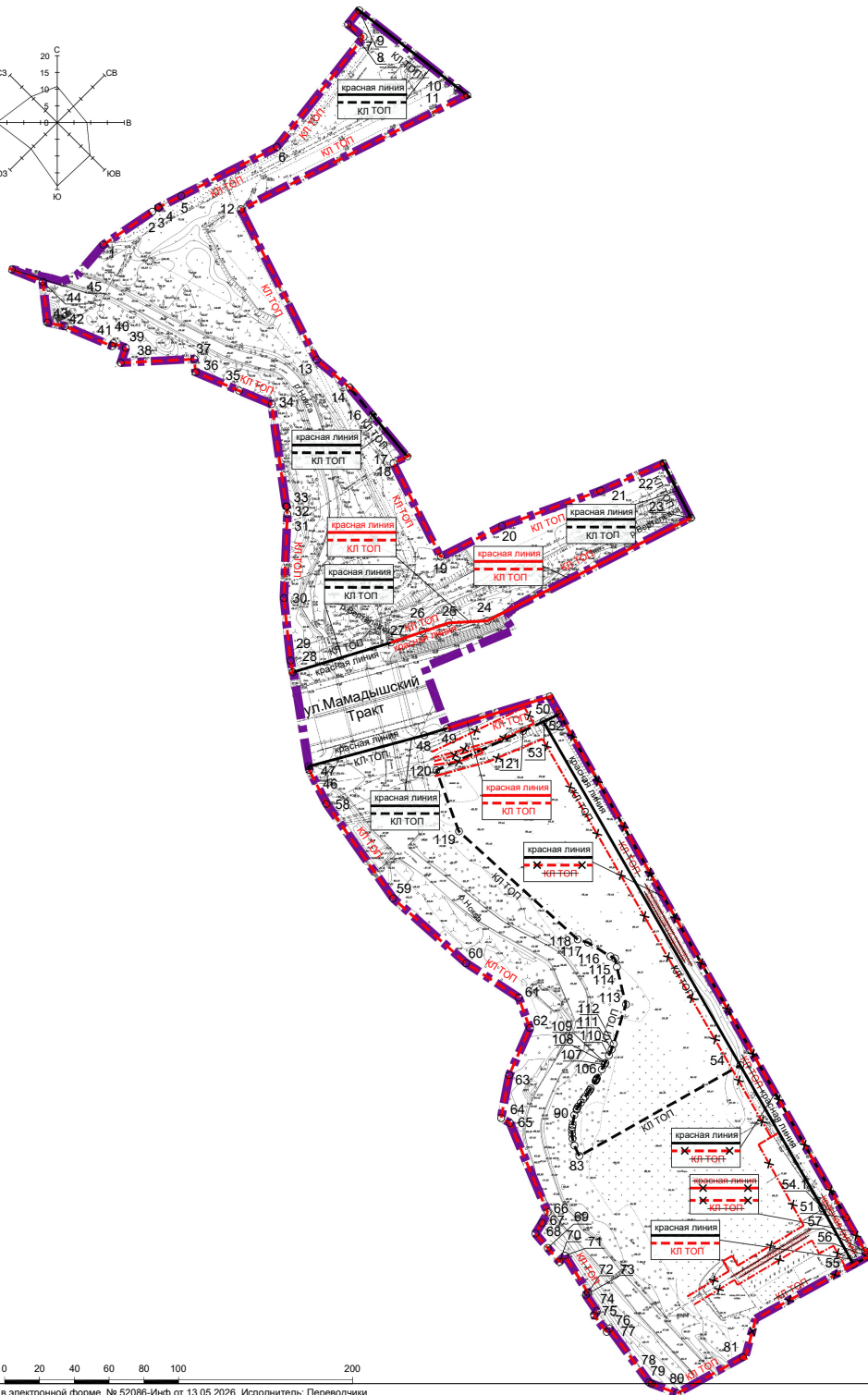
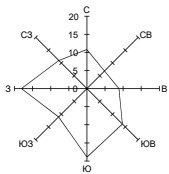
Билгеләнә торган кызыл линияләрнең характерлы нокталары координаталары исемлеге хезмәт урынында файдалана торган документ булып санала һәм «Муниципаль хокукый актлар һәм башка рәсми мәгълүмат» челтәр басмасында ([www.docskzn.ru](http://www.docskzn.ru)) бастырылырга, Казан шәһәре жирле үзидарә органнарының рәсми порталында ([www.kzn.ru](http://www.kzn.ru)) һәм Татарстан Республикасы хокукый мәгълүматының рәсми порталында ([www.pravo.tatarstan.ru](http://www.pravo.tatarstan.ru)) урнаштырылырга тиеш түгел.







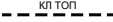




УСЛОВНЫЕ ОБОЗНАЧЕНИЯ

-  граница территории, в отношении которой осуществляется подготовка проекта планировки территории
-  граница элемента планировочной структуры
-  действующая красная линия улично-дорожной сети
-  устанавливаемая красная линия улично-дорожной сети
-  отменяемая красная линия улично-дорожной сети
-  устанавливаемая красная линия территории общего пользования (за исключением улично-дорожной сети)
-  действующая красная линия территории общего пользования (за исключением улично-дорожной сети)
-  отменяемая красная линия территории общего пользования (за исключением улично-дорожной сети)
-  граница отменяемого технического коридора инженерных коммуникаций и сооружений
-  порядковый номер зоны размещения
-  вид зоны размещения объектов капитального строительства
-  площадь зоны размещения (га)
-  коды видов разрешенного использования
-  максимальная общая площадь жилищного фонда (тыс.кв.м)
-  максимальная этажность (этажей)
-  параметр (характеристика) не устанавливается
-  планируемая зона размещения объектов общественно-делового назначения
-  планируемая зона зеленых насаждений общего пользования (часть парка общегородского значения)
-  существующая зона размещения объектов улично-дорожной сети
-  существующая зона поверхностных водных объектов
-  проектируемая блочная комплектная трансформаторная подстанция (ориентировочное расположение)
-  узел агрегации (ориентировочное расположение)

II. Чертеж планировки территории с указанием красных линий



УСЛОВНЫЕ ОБОЗНАЧЕНИЯ

-  граница территории, в отношении которой осуществляется подготовка проекта планировки территории
-  действующая красная линия улично-дорожной сети
-  устанавливаемая красная линия улично-дорожной сети
-  отменяемая красная линия улично-дорожной сети
-  устанавливаемая красная линия территории общего пользования (за исключением улично-дорожной сети)
-  действующая красная линия территории общего пользования (за исключением улично-дорожной сети)
-  отменяемая красная линия территории общего пользования (за исключением улично-дорожной сети)
-  граница отменяемого технического коридора инженерных коммуникаций и сооружений
-  условный номер характерных точек устанавливаемых красных линий

15

о

### **III. Территорияне план буенча үстерү характеристикалары турында нигезләмә.**

#### **3.1. Проектлаштыру территориясенә урнашу урыны тасвирламасы**

Проектлаштыру территориясе Татарстан Республикасы Казан шәһәренә Совет районында урнашкан.

Территорияне планлаштыру проектының чикләре булып түбәндәгеләр тора:

- төньяк-көнбатыш ягынан – М.И.Мәхмүтов исемендәге 184 номерлы гимназия» муниципаль бюджет гомуми белем бирү учреждениесе;

- төньяк-көнчыгыш ягынан - күпкатлы торак төзелеш («Светлая долина» торак комплексы), парковкалар, административ һәм житештерү биналары;

- көньяк-көнчыгыш ягынан – гомуми куллануның яшелләндерелгән территорияләре (шәһәр әһәмиятендәге парк);

- көньяк - көнбатыш ягынан – гомуми файдаланудагы яшелләндерелгән территорияләр (гомумшәһәр әһәмиятендәге парк), инженерлык-техник объектлар (яңгыр канализациясе челтәрен чистарту корылмалары), Кече Клыкы торак массивы, шәхси ярдәмче хужалык алып бару кишәрлекләре.

Территорияне планлаштыру проекты чикләрендә территориянең мәйданы – 9,26 га.

Проектлана торган территория чикләрендә Казан шәһәр округының Генераль планының табигать-рекреация комплексы картасы нигезендә төп экологик коридорлар (беренче тәртиптә) урнашкан. Проектлана торган территория буйлап Нокса һәм Вертелевка елгалары ага. Территорияне планлаштыру проекты территориясен гомумшәһәр әһәмиятендәге 1 нче класслы өзлексез хәрәкәт магистраль урам – Мамадыш Тракты урамы кисеп үтә.

Территорияне планлаштыру проекты чикләрендә планлаштыру структурасы элементын – гомуми мәйданы 7,12 га булган гомумшәһәр әһәмиятендәге паркның бер өлешен булдыру каралган, бу Казан шәһәр округы генераль планының функциональ зонасына – «гомуми файдаланудагы яшелләндерелгән территорияләр зонасына (урман парклары, парклар, бакчалар, скверлар, бульварлар, шәһәр урманнары)» туры килә.

Табигать-рекреация комплексның (алга таба – ПРК) чикләрен үзгәртү аның 1,77 га мәйданлы территориясенә бер өлешен төшереп калдыруны, бер үк вакытта гомуми мәйданы 1,78 га булган жир кишәрлекләрен кертүне күздә

тота. Мондый төзөтмө экологик каркасның өзлексезлеген һәм табигый-рекреация комплексның гомуми майданын саклап калуны тээмин итә.

Табигать-рекреация комплексыннан төшереп калдырыла торган территориядә планлаштыру проектында апостолга тиңләштерелгән Бөөк князь Владимир хөрмәтенә рухи-агарту үзәге урнаштыру өчен ижтимагый-эшлекле зона булдыру каралган (1 номерлы зона).

1 нче таблица

### Территориядән файдалануның проект балансы

№ т/б	Капиталь төзелеш объектларын план буенча урнаштыру зоналары төре	Майданы, га	Майдан өлеше, %
1	Ижтимагый-эшлекле билгеләнештәге объектлар	1,42	15
2	Гомуми файдаланудагы яшел үсентеләр	6,38	68
3	Жир өсте су объектлары	0,74	8
4	Урам-юл челтәре объектлары	0,86	9
<b>БАРЛЫГЫ</b>		<b>9,4</b>	<b>100</b>
<b>Инженерлык инфраструктурасы</b>		<b>Үлчәү берәмлеге</b>	<b>Куәте</b>
Судан файдалану		куб.м/тәүлек	18,17
Су чыгару		куб.м/тәүлек	12,17
Яңгыр һәм кар сулары		л/с	76,5
Электр белән тээмин итү		кВт	186,89
Блоклы комплектлы трансформатор подстанциясе		кВА	2x250
Жылылык белән тээмин итү		МВт	2,13

### 3.2. Территорияне төзү параметрлары, торак, житештерү, ижтимагый-эшлекле һәм башка билгеләнештәге капиталъ төзелеш объектларына характеристика

2 нче таблица

#### Территорияне төзү параметрлары, капиталъ төзелеш объектларына характеристика

Территорияне планлаштыру сызымында зона номеры	Капиталь төзелеш объектларын урнаштыру зонасы төре	Урнаштыру зонасы майданы, га	Рөхсәт ителгән файдалану төрләре кодлары	Объектларның билгеләнеше	Жир кишәрлекләре майданы, кв. м (мин./макс.)	Капиталь төзелеш объектларында катларның максималъ саны	Тышкы стеналар габаритларында бинаның катлар буенча суммар майданы (мең кв.м)	Бинаның максималъ гомуми майданы (мең кв. м)	Урнаштырыла торган объектлар турында белешмеләр
Гамәлдәге зоналар									
8	Жир өсте су объектлары	0,72	11.0 3.1.1	-	Билгеләнмәгән	0	0	0	Нокса елгасы, Вертелевка елгасы
9	Жир өсте су объектлары	0,019	11.0 3.1.1	-	Билгеләнмәгән	0	0	0	Вертелевка елгасы
12	Жир өсте су объектлары	0,0004	11.0 3.1.1	-	Билгеләнмәгән	0	0	0	Вертелевка елгасы
10	Урам-юл челтәре	0,51	12.0.1 3.1.1	Жирле әһәмият-тәге объект	Билгеләнмәгән	0	0	0	Мамадыш Тракты урамы
Планлаштырыла торган зоналар									
1	Ижтимагый-эшлекле билгеләнештәге	1,42	3.7 3.4.2 5.2.1 3.1.1	-	Билгеләнмәгән	3	Билгеләнмәгән*	Билгеләнмәгән*	Апостолга тинчләштерелгән Бөек князь Владимир хөрмәтенә рухи-попечительлек үзәге
2	Гомуми файдаланудагы яшел үсентеләр	0,53	3.6.2 12.0.2 5.1.3 3.1.1	Жирле әһәмият-тәге объект	Билгеләнмәгән	Билгеләнмәгән	0	0	Гомумшәһәр әһәмиятендәге паркның бер өлеше

Территорияне планлаштыру сызымында зона номеры	Капиталь төзелеш объектларын урнаштыру зоначасы төре	Урнаштыру зонасы мәйданы, га	Рөхсәт ителгән файдалану төрләре кодлары	Объектларның билгеләнеше	Жир кишәрлекләре мәйданы, кв. м (мин./макс.)	Капиталь төзелеш объектларында катларның максимал саны	Тышкы стеналар габаритларында бинаның катлар буенча суммар мәйданы (мең кв.м)	Бинаның максимал гомуми мәйданы (мең кв. м)	Урнаштырыла торган объектлар турында белешмәләр
3	Гомуми файдаланудагы яшел үсентеләр	2,53	3.6.2 12.0.2 5.1.3 3.1.1	Жирле әһәмиятт әге объект	Билгеләнмә гән	Билгеләнмә- гән	0	0	
4	Гомуми файдаланудагы яшел үсентеләр	0,04	3.6.2 12.0.2 5.1.3 3.1.1	Жирле әһәмиятт әге объект	Билгеләнмә гән	Билгеләнмә- гән	0	0	
5	Гомуми файдаланудагы яшел үсентеләр	0,0024	3.6.2 12.0.2 5.1.3 3.1.1	Жирле әһәмиятт әге объект	Билгеләнмә гән	Билгеләнмә- гән	0	0	
6	Гомуми файдаланудагы яшел үсентеләр	0,82	3.6.2 12.0.2 5.1.3 3.1.1	Жирле әһәмиятт әге объект	Билгеләнмә гән	Билгеләнмә- гән	0	0	
7	Гомуми файдаланудагы яшел үсентеләр	2,46	3.6.2 12.0.2 5.1.3 3.1.1	Жирле әһәмиятт әге объект	Билгеләнмә гән	Билгеләнмә- гән	0	0	
11	Урам-юл челтәре	0,35	12.0.1 3.1.1	Жирле әһәмиятт әге объект	Билгеләнмә гән	0	0	0	

\*Өлеге объектларның мәйданнары проектлаштыруның алдагы стадияләрендә төгәлләштерелергә мөмкин.

Кыскартулар исемлеге:

Н.у. – билгеләнмәгән.

### **3.3. Инженерлык һәм коммуналь инфраструктура объектларына характеристика**

#### **3.3.1. Су белән тәмин итү**

Рухи-попечительлек үзәген су белән тәмин итүгә тәүлеклек чыгым тәүлегенә 18,17 куб.м тәшкил итә.

«ТеплоГрупп» жаваплылыгы чиклэнгән жәмгыять хаты нигезендә проектлана торган объектларны Азат Аббасов урамындагы 6 номерлы бина янындагы Ø 315 мм диаметрлы суүткәргечкә тоташтыру күздә тотыла.

Проектта Азат Аббасов урамындагы 6 номерлы бина янында Ø315 мм диаметрлы суүткәргечкә тоташтырып, Ø160 мм диаметрлы су белән тәмин итү челтәрләре төзү тәкъдим ителә.

Су белән тәмин итү системасы хужалык һәм янғын сүндерү өчен булган ихтыяжларны берләштереп күздә тотыла.

Проектлана торган су белән тәмин итү челтәрләренең гомуми озынлыгы 0,20 км тәшкил итәчәк.

Проектлана торган суүткәргеч челтәрләренең күләме – 2,2 м дан 3,0 м га кадәр.

#### **3.3.2. Су чыгару. Хужалык-көнкүреш канализациясе.**

Рухи-попечительлек үзәгендәге агынты суларның тәүлеклек чыгымы тәүлеккә 12,17 куб.м тәшкил итәчәк.

«ТеплоГрупп» жаваплылыгы чиклэнгән жәмгыять хаты нигезендә проектлана торган территориядән хужалык-көнкүреш агынтыларын Азат Аббасов урамындагы 6 номерлы бина янәшәсендәге Ø225 мм диаметрлы канализация торбасына күчерергә тәкъдим ителә.

Проектта 160 мм диаметрлы үзагышлы хужалык-көнкүреш канализациясе челтәре Азат Аббасов урамындагы 6 номерлы бина янында - 225 мм диаметрлы ориентир тоташу ноктасына кадәр төзү тәкъдим ителә.

Су чыгаруның проектлана торган челтәрләренең гомуми озынлыгы 0,21 км тәшкил итә.

#### **3.3.3. Су чыгару. Яңгыр канализациясе.**

Планлаштырыла торган төзелеш территориясеннән исәпләүләр буенча яңгыр сулары тотылу чыгымнары 76,5 л/сек тәшкил итә.

Казан шәһәре Башкарма комитеты Тышкы төзекләндерү комитетының хаты нигезендә, проектлана торган территориядән яңгыр һәм кар суларын «Весна» торак комплексының яңгыр канализациясе челтәренә чыгару каралган.

Проектта Ø 315 мм ябык типтагы яңгыр канализациясе челтәре төзү тәкъдим ителә.

Проектта шулай ук яңгыр канализациясе челтәренең гамәлдәге участкаларын Ø 250 мм диаметрлы Ø 315 мм диаметрлыга, Ø 315 мм Ø400 мм диаметрлыга күчереп яңадан салу каралган.

Үзагышлы канализация челтәрләрен салу тирәнлеге – 1,5-2,5 м.

Проектлана торган яңгыр канализациясе челтәрләренең озынлыгы – 0,19 км.

#### **3.3.4. Жылылык белән тәмин итү.**

Рухи-попечительлек үзәген жылылык белән тәмин итүгә исәпләнгән йөкләнеше 2,13 МВт тәшкил итә.

Проектта «Энергоресурс» жаваплылыгы чикләнгән жәмгыятьнең гамәлдәге котельныеннан, 225 м озынлыктагы 2 Ø 159 мм жылылык үткәргечләреннән аерым жылылык челтәре салу каралган.

ОДК системасы белән жиһазландырылган, полиэтилен тышчалы пенополиуретаннан торган ике торбалы жылылык челтәрләрен каналсыз салу күздә тотыла.

Жылылык челтәрләренең уртача тирәнлеге – 1,8 м.

#### **3.3.5. Электр белән тәмин ителү.**

Исәпләүләр нигезендә проектлана торган территориядә 186,89 кВт электр куллануны тәшкил итә.

«Челтәр компаниясе» акционерлык жәмгыяте тарафыннан электр белән тәмин итү челтәрләрен проектлауга бирелгән техник таләпләргә ярашлы рәвештә, планлаштырыла торган территорияне тукландыру үзәге – Константиновка торак массивында 110 кВ подстанция (яңа трансформатор подстанциясе).

Планлаштырылган төзелешне электр белән тәмин итү өчен 2×250 кВА БКТП блоклы комплектлы трансформатор подстанциясе төзү күздә тотыла.

Проектта түбәндәге чаралар карала:

- 2×250 кВА блоклы комплектлы трансформатор подстанциясе төзү;
- 10 кВ кабель линиясен төзү (проектлаштыру чикләрендә – 0,7 км).

Шулай ук проектта кл 10 кВ электр тапшыруның кабель линияләрен урнаштыру өчен технологик коридорлар каралган – 1 м.

Проектлана торган трансформатор подстанциясе тибы һәм житештерүчәнлек проектлаштыруның киләчәк стадиясендә төгәлләштерелергә тиеш.

### **3.3.6. Элемтә челтәрләре.**

Объектларны элемтә хезмәтләренә тоташтыру ноктасы булып тоташтыру житәрлек буш сыйдырышлы якындагы узелда урнашкан мәгълүмат тапшыру челтәре жиһазлары торачак.

Хезмәтләргә тоташтыру өчен, 10 Гбит/с тизлек белән мәгълүмат тапшыру мөмкинлеге булган мәгълүмат тапшыру системасы жиһазларына порт (портлар) бүлеп бирә.

Мәгълүмат тапшыру хезмәтләренә тоташтыру жепсел-оптик кабель аша башкарыла. Проектта тоташтырыла торган бинадан ерак булмаган урында керү кабель коесын урнаштыру, шулай ук каналларның диаметры 63 мм булган түбән басымлы полиэтилен торбалар кулланып, кабель канализациясе төзү каралган.

Проект буенча агрегация төене (алга таба – АТ) урнаштырыла. 19" телекоммуникация шкафы урнаштырырга кирәк, ул бары тик АТ өчен генә кулланылачак. Аның үлчәмнәрен ВОЛС ахыргы жиһазларын һәм актив жиһазларны (SFP-лы коммутатор, циркуле электр тәэмин итү системасы һ.б.) урнаштыруны исәпкә алып, проект билгели.

Проектлана торган секторны кабельле телевизион тапшырулар (КТВ) хезмәте белән тәэмин итү өчен комплексның торак йортларында урнаштырыла торган телекоммуникация шкафларына кабельле телевизион тапшырулар оптик үзгәрткечләр урнаштыруны күздә тотарга кирәк.

Проектта шулай ук гомуми озынлыгы 0,17 км булган ике элемтә челтәре линиясен проектлана торган рухи-попечительлек үзәге территориясеннән чыгару каралган.

Тоташу ноктасын, шулай ук элемтә челтәрләрен трассировкалауны проектның алдагы стадияләрен эшлэгәндә ачыкларга кирәк.

### **3.4. Транспорт инфраструктурасы объектларының характеристикасы**

Хәзерге вакытта проектлаштыру территориясенә транспорт хезмәте күрсәтү гомумшәһәр эһәмиятендәге 1 класслы өзлексез хәрәкәт магистраль урамы – Мамадыш Тракты урамы һәм жирле эһәмияттәге урам – Александр Курынов урамы буенча башкарыла.

Район эһәмиятендәге урам (Азат Аббасов урамы) һәм жирле эһәмияттәге урам (Александр Курынов урамы), шулай ук проектлана торган 1 номерлы юл планлаштырылган ижтимагый-эшлекле төзелеш һәм гомуми файдаланудагы яшелләндерелгән территорияләрнең магистраль урам – Мамадыш Тракты

урамы белән бәйләнешен тәэмин итә, төп транспорт һәм жәяүлеләр элемтәсен гамәлгә ашыра.

3.1 таблица

### Урам-юл челтәренәң техник-икътисади күрсәткелләре

№ т/б	Урам атамасы	Урамның категориясе	Кызыл линияләрдә өге киңлек, м	Озынлык, м	Автомобиль юлының киңлеге, м	Мәйданы, кв.м
1	Мамадыш Тракты урамы	Гомумшәһәр әһәмиятендәге 1 нче класслы өзлексез хәрәкәт итү магистраль урамы	52,2-57,6	78	21,6	1685
2	Проектлана торган 1 номерлы юл	Юл	9,4-10,0	346	6,0	2076

3.2 таблица

### Транспорт чараларын саклау һәм туктап тору урыннарына һәм аларны урнаштыру планлаштырыла торган урыннарға ихтыяж

Территорияне планлаштыру сызымында зона номеры	Объект каршындагы стоянкаларда машина урыннарына ихтыяж	Капиталь төзелеш объектларын урнаштыру зоналары чикләрендә урнаштырылырга тиешле машина урыннарының минималь саны	Урнаштырыла торган объектлар турында белешмеләр
Планлаштырыла торган зона			
1	76*	79*	Апостолга тинләштерелгән Бөек князь Владимир хөрмәтенә рухи-попечительлек үзәге

\* Машина урыннарының күрсәтелгән саны проектлаштыруның алдагы стадияләрендә төгәлләштерелергә мөмкин.

#### IV. Территорияне план буенча үстерү чираты турында нигезләмә

4 таблица

##### Төзелешә I этап кысаларында каралган капитал төзелеш объектлары исемлегә

Этап	Территорияне планлаштыру сызымында зона номеры	Капиталь төзелеш объектларын урнаштыру зонасы төре	Архитектура-төзелеш ягыннан проектлаштыру, ел	Төзелеш, ел	Реконструкция, ел	Территориядә булган объектларны сүтү	Урнаштырыла торган объектлар турында белешмәләр
I	Башка билгеләнештәге объектлар						
	1	Ижтимагый-эшлекле билгеләнештәге*	2028	2029	-	-	Апостолга тиндәштерелгән Бөек князь Владимир хөрмәтенә рухи-попечительлек үзәге
	Транспорт инфраструктурасы объектлары						
	11	Урам-юл челтәре	2028	2029	-	-	Проектлана торган 1 номерлы юл
	Гомуми файдаланудагы яшелләндрә						
	2	Гомуми файдаланудагы яшел үсентеләр	2038**	2040**	-	-	Гомумшәһәр әһәмиятәндәге паркның бер өлешә
	3	Гомуми файдаланудагы яшел үсентеләр	2038**	2040**	-	-	
	4	Гомуми файдаланудагы яшел үсентеләр	2038**	2040**	-	-	

Этап	Территорияне планлаштыру сызымында зона номеры	Капиталь төзелеш объектларын урнаштыру зонасы төре	Архитектура-төзелеш ягыннан проектлаштыру, ел	Төзелеш, ел	Реконструкция, ел	Территориядә булган объектларны сүтү	Урнаштырыла торган объектлар турында белешмәләр
	5	Гомуми файдаланудагы яшел үсентеләр	2038**	2040**	-	-	
	6	Гомуми файдаланудагы яшел үсентеләр	2038**	2040**	-	-	
	7	Гомуми файдаланудагы яшел үсентеләр	2038**	2040**	-	-	
Инженерлык инфраструктурасы объектлары							
	1	Ижтимагый-эшлекле билгеләнештәге	2028	2029	-	-	Трансформатор подстанциясе*

\* Инженерлык чөлтәрләрән һәм инженерлык инфраструктурасы объектларын чыгару, демонтажлау, монтажлау эш документациясе нигезендә капитал төзелеш объектлары белән берлектә эшләнә һәм гамәлгә ашырыла.

\*\*Вақыты дәүләт һәм муниципаль программаларны формалаштырганда аныкланырга мөмкин.