

**Казан шәһәре Башкарма комитетының
2026 елның 12 мартындагы 761 номерлы карары**

**Казан шәһәре Башкарма комитетының 2024 елның 1 мартындагы
708 номерлы карары белән расланган Девятаев, Камил Якуб, Мехчылар
урамнары чикләрендәге территорияне планлаштыру проектына
үзгәрешләр кертү турында**

Территорияне шәһәр төзелеше документлары белән тәэмин итү максатыннан, Россия Федерациясе Шәһәр төзелеше кодексының 42, 45 һәм 46 статьялары нигезендә, Россия Федерациясе Хөкүмәтенен 2024 елның 2 февралендәге 112 номерлы «Федераль башкарма хакимиятнең вәкаләтле органнары, вәкаләтле Россия Федерациясе субъектларының башкарма органнары һәм жирле үзидарә органнары карарлары нигезендә эзерләнә торган территорияне планлаштыру документларын эзерләү, территорияне планлаштыру документларын раслау турында карар кабул итү, мондый документларга үзгәрешләр кертү, мондый документларны яки аның аерым өлешләрен гамәлдән чыгару, мондый документларның аерым өлешләрен кулланылырга тиеш түгел дип тану, шулай ук федераль һәм төбәк әһәмиятендәге тарихи жирлекләр территорияләренә карата территорияне планлаштыру проектын эзерләү һәм раслау кагыйдәләрен раслау турында»гы карарына таянып, **каrar бирәм:**

1. Казан шәһәре Башкарма комитетының 2024 елның 1 мартындагы 708 номерлы карары белән расланган Девятаев, Камил Якуб, Мехчылар урамнары чикләрендәге территорияне планлаштыру проектына (Казан шәһәре Башкарма комитетының 2025 елның 24 июлендәге 2341 номерлы карары белән кертелгән үзгәрешләренә исәпкә алып), әлеге карарның кушымтасы нигезендә аның аерым өлешләрен раслап, үзгәрешләр кертүгә.

2. Әлеге карарны, кызыл линияләрнең характерлы нокталары координаталары исемлегенән (хезмәт урынында файдалана торган материал) кала, «Муниципаль хокукый актлар һәм башка рәсми мәгълүмат» челтәр басмасында (www.docskzn.ru) бастырырга, Казан шәһәре жирле үзидарә органнарының рәсми порталында (www.kzn.ru) һәм Татарстан Республикасы хокукый мәгълүматының рәсми порталында (www.pravo.tatarstan.ru) урнаштырырга.

3. Әлеге карар «Муниципаль хокукый актлар һәм башка рәсми мәгълүмат» челтәр басмасында (www.docskzn.ru) рәсми басылып чыкканнан соң гамәлгә керә дип билгеләргә.

4. Әлеге карарның үтәлешен контрольдә тотуны Казан шәһәре Башкарма комитеты Житәкчесенең беренче урынбасары А.Р.Нигъмәтжановка йөкләргә.

Житәкче

Р.Г.Гафаров

Казан шәһәре
Башкарма комитетының
2026 елның 12 мартындагы
761 номерлы карарына
кушымта

**Казан шәһәре Башкарма комитетының 2024 елның 1 мартындагы
708 номерлы карары белән расланган Девятаев, Камил Якуб, Мехчылар
урамнары чикләрендәге территорияне планлаштыру проектына кертелә
торган үзгәрешләр**

1. Кызыл линияләр, планлаштыру структурасының элементлары чикләре һәм капитал төзелеш объектларын план буенча урнаштыру зоналары чикләре күрсәтелгән планлаштыру проекты сызымы фрагментын әлеге үзгәрешләргә кушымта нигезендә бирергә.

2. Территорияне план буенча үстерү характеристикалары турындагы нигезләмәдә 3 нче таблицаны түбәндәге редакциядә бирергә:

«3 нче таблица

Территориядән файдалануның проект балансы

№ т/б	Күрсәткечләрнең атамасы	Территория майданы, га	Территория майданы, %
1	Территория		
	Планлаштыру проекты чикләрендә территориянең майданы – барлыгы, шул исәптән	56,22	100,0
1.1	Торак зоналар	10,23	18,2
	5 тән 8 катка кадәр булган урта катлы торак төзелеше зонасы	3,63	6,5
	9 катлы һәм аннан да югарырак катлы булган күпкатлы торак төзелеше зонасы	2,94	5,2
	Гомуми белем бирү мәктәпләре зонасы	2,17	3,9
	Мәктәпкәчә балалар учреждениеләре зонасы	1,49	2,7
1.2	Махсулаштырылган ижтимагый төзелеш зонасы	11,15	19,8
	Ижтимагый-эшлекле зона	8,34	14,8
	Сәүдә-көнкүреш билгеләнешендәге зона	0,59	1,0





№ т/б	Күрсәткечләрнең атамасы	Территория майданы, га	Территория майданы, %
	Медицина һәм сәламәтлек саклау объектлары урнаштырыла торган махсулаштырылган зона	0,15	0,3
	Спорт объектлары урнаштырыла торган махсулаштырылган зона	0,06	0,1
	Гыйбадәт объектлары урнаштырыла торган махсулаштырылган зона	1,18	2,0
	Мәдәният объектлары урнаштырыла торган махсулаштырылган зона	0,07	0,1
	Мәгариф объектлары урнаштырыла торган махсулаштырылган зона	0,76	1,4
	Житештерү һәм коммуналь-склад зоналары	20,66	36,7
1.3	Жәмәгать, коммуналь-склад, житештерү билгеләнешендәге объектлар катнаш урнашкан зона	12,64	22,5
	Житештерү зонасы	8,02	14,3
	Транспорт һәм инженерлык инфраструктурасы зонасы	13,39	23,8
1.4	Инженерлык корылмалары, инженерлык инфраструктурасы зонасы	0,08	0,1
	Транспорт инфраструктурасы зонасы	1,04	1,8
	Урам-юл челтәре зонасы	12,27	21,8
	Рекреация зоналары	0,63	1,1
1.5	Гомуми кулланыштагы яшелләнделгән территорияләр зонасы	0,63	1,1
	Махсус билгеләнеш зонасы	0,16	0,3
1.6	Махсус билгеләнештәге яшелләнделерү зонасы	0,16	0,3»

I. Фрагмент чертежа проекта планировки с указанием красных линий, границ элементов планировочной структуры и границ зон планируемого размещения объектов капитального строительства

Приложение к изменениям, вносимым в проект планировки территории в границах улиц Девятаева, Камиля Якуба, Меховщиков, утвержденный постановлением Исполнительного комитета г.Казани от 01.03.2024 №708.



УСЛОВНЫЕ ОБОЗНАЧЕНИЯ

-  граница проекта планировки территории
-  граница элемента планировочной структуры
-  граница зоны размещения объектов капитального строительства
-  зона размещения существующих объектов общественно-делового назначения



М 1:1000