

**Казан шәһәре Башкарма комитетының  
2026 елның 25 февралендәге 579 номерлы карары**

**Казан шәһәре Башкарма комитетының 2017 елның 20 июлендәге  
2794 номерлы карары белән расланган 16:16:300408:195 кадастр номерлы  
территорияне планлаштыру проектына үзгәрешләр кертү турында**

Россия Федерациясе Шәһәр төзелеше кодексының 42, 45, 46 статьялары нигезендә, Россия Федерациясе Хөкүмәтенен 2024 елның 2 февралендәге 112 номерлы «Федераль башкарма хакимиятнең вәкаләтле органнары, вәкаләтле Россия Федерациясе субъектларының башкарма органнары һәм жирле үзидарә органнары карарлары нигезендә эзерләнә торган территорияне планлаштыру документларын эзерләү, территорияне планлаштыру документларын раслау турында карар кабул итү, мондый документларга үзгәрешләр кертү, мондый документларны яки аның аерым өлешләрен гамәлдән чыгару, мондый документларның аерым өлешләрен кулланылырга тиеш түгел дип тану, шулай ук федераль һәм төбәк әһәмиятендәге тарихи жирлекләр территорияләренә карата территорияне планлаштыру проектын эзерләү һәм раслау кагыйдәләрен раслау турында»гы карарына, Татарстан Республикасы Министрлар Кабинетының 2022 елның 27 июлендәге 722 номерлы «2022, 2023, 2024 һәм 2025 елларда территорияне планлаштыру проектларын, территорияне ызанлау проектларын раслау һәм, жәмәгатьчелек белән фикер алышулар яки ачык тыңлаулар үткәрмичә, әлеге проектларга үзгәрешләр кертү очракларын билгеләү турында»гы карарына таянып, **карап бирәм:**

1. Казан шәһәре Башкарма комитетының 2017 елның 20 июлендәге 2794 номерлы карары белән расланган 16:16:300408:195 кадастр номерлы территорияне планлаштыру проектына (аңа Казан шәһәре Башкарма комитетының 2017 елның 14 декабрендәге 5207 номерлы карары белән

кертелгән үзгәрешләрне исәпкә алып), әлеге карар кушымтасы нигезендә планлаштыру проектының аерым өлешләрән раслау юлы белән үзгәрешләр кертәргә.

2. Казан шәһәре Башкарма комитетының 2017 елның 20 июлендәге 2794 номерлы карары белән расланган 16:16:300408:195 кадастр номерлы территорияне планлаштыру проектына кертелә торган үзгәрешләргә 3 номерлы кушымтадан тыш, әлеге карарны «Муниципаль хокукый актлар һәм башка рәсми мәгълүмат» челтәр басмасында ([www.docskzn.ru](http://www.docskzn.ru)) бастырырга, Казан шәһәре жирле үзидарә органнарының рәсми порталында ([www.kzn.ru](http://www.kzn.ru)) һәм Татарстан Республикасы хокукый мәгълүматының рәсми порталында ([www.pravo.tatarstan.ru](http://www.pravo.tatarstan.ru)) урнаштырырга

3. Әлеге карар рәсми басылып чыккан көннән гамәлгә керә дип билгеләргә.

4. Әлеге карарның үтәлешен контрольдә тотуны Казан шәһәре Башкарма комитеты Житәкчесенә беренче урынбасары А.Р.Нигъмәтжановка йөкләргә.

**Житәкче**

**Р.Г.Гафаров**

Казан шәһәре  
Башкарма комитетының  
2026 елның 25 февралендәге  
579 номерлы карарына  
кушымта

**Казан шәһәре Башкарма комитетының 2017 елның 20 июлендәге  
2794 номерлы карары белән расланган 16:16:300408:195 кадастр номерлы  
территорияне планлаштыру проектына кертелә торган үзгәрешләр**

1. II. Кызыл линияләр, социаль-мәдәни һәм коммуналь-көнкүреш билгеләнешендәге объектларны, капитал төзелеш объектларын план буенча урнаштыру зоналары чикләре күрсәтелгән планлаштыру проекты сызымын әлеге үзгәрешләрнең 1 номерлы кушымтасы нигезендә редакцияләргә.

2. IV. Кызыл линияләр күрсәтелгән планлаштыру проекты сызымын, әлеге үзгәрешләрнең 3 номерлы кушымтасы нигезендә билгеләнә торган кызыл линияләрнең характерлы нокталары координаталары исемлеген өстәп, әлеге үзгәрешләрнең 2 номерлы кушымтасы нигезендә редакцияләп бирергә.

---

# Казан шәһәре Башкарма комитетының 2017 елның 20 июлдәге 2794 номерлы карары белән расланган 16:16:300408:195 кадастр номерлы территорияне планлаштыру проектына кертелә торган үзгәрешләргә 1 номерлы кушымта

И. Чертеж Проекта планировки с указанием красных линий, границ зон планируемого размещения объектов социально-культурного и коммунально-бытового назначения, объектов жилищного строительства.

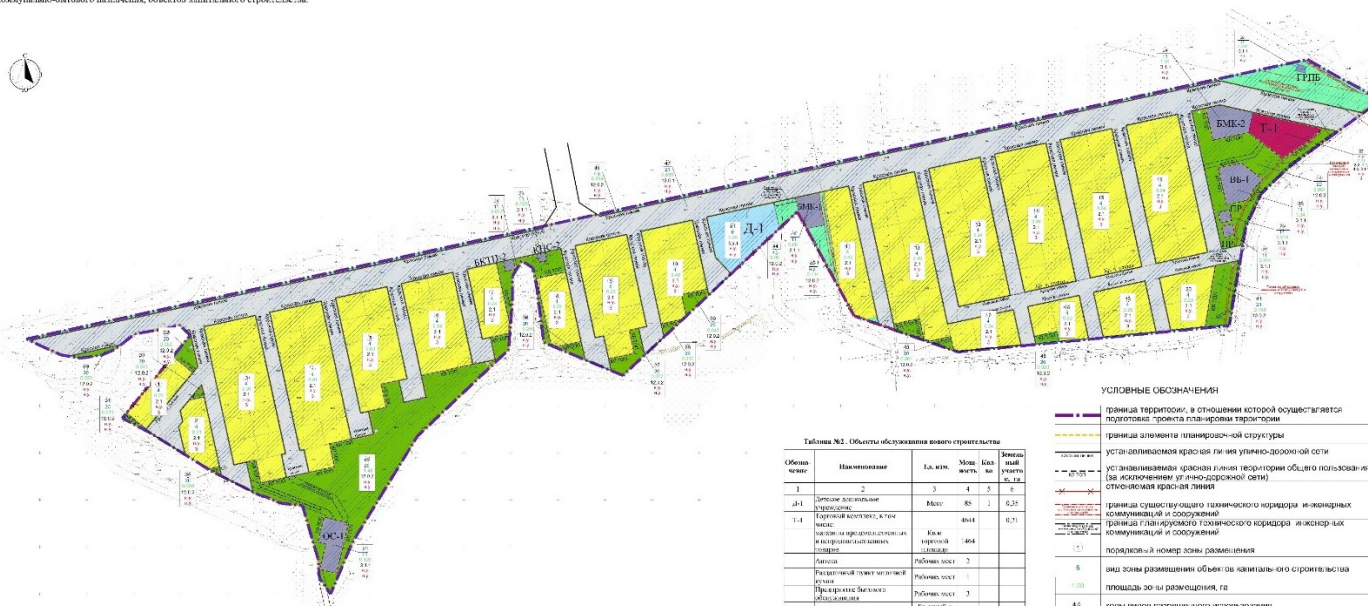


Таблица №1. Объекты обслуживания нового строительства

Объект	Наименование	Кв. м	Мощ. квт	Кол. чел	Единиц. размещ.
1	2	3	4	5	6
ДН	Детский дошкольный садик	Вмест.	85	2	0,25
Т-1	Территория для размещения объектов коммунального назначения	Кв. м	464	1	0,71
	Благоустройство территории	Рубеж мост	3		
	Развитие транспортной сети	Рубеж мост	1		
	Прочистные сооружения	Рубеж мост	3		
	Животноводство	Кв. м	4		
	Животноводство	Рубеж мост	3		
	Общественное питание	Рубеж мост	1		
	Кафе	Кв. м	10		
	Помещение для функционирования образовательного центра	Кв. м	182		
ЗБ-1	Зона обслуживания бытовых нужд			1	0,13
БМБ	Зона размещения объектов коммунального назначения	МББ	5	0,2	
ОС-1	Зона размещения объектов коммунального назначения	ЗАОС	1	0,17	
БКТР-2	Зона размещения объектов коммунального назначения	Кв. м	1	0,01	
ГРИБ	Зона размещения объектов коммунального назначения	Кв. м	2	0,01	
КНС-1	Зона размещения объектов коммунального назначения	Кв. м	1	0,01	

- УСЛОВНЫЕ ОБОЗНАЧЕНИЯ**
- граница территории, в отношении которой осуществляется процедура проекта жилищного строительства
  - граница элементов планировочной структуры
  - устанавливаемая красная линия улицы-дорожной сети
  - устанавливаемая красная линия территории общего пользования (за исключением ул.улиц-дорожной сети)
  - устанавливаемая красная линия
  - граница существующего планировочного коридора инженерных коммуникаций и сооружений
  - граница планировочного территориального коридора инженерных коммуникаций и сооружений
  - (1) порядковый номер зоны размещения
  - 5 вид зоны размещения объектов жилищного строительства
  - 100 площадь 30 кв. размещения, га
  - 4,5 код вида разрешенного использования
  - 10,9 максимальная площадь жилищного фонда, (тыс. кв. м)
  - 3 максимальная этажность, этаж
  - 4 зона планируемого размещения индивидуальных жилых застроек
  - 6 зона планируемого размещения объектов инженерной инфраструктуры
  - 7 зона планируемого размещения объектов торговли и общественного питания
  - 11 зона размещения объектов инженерной инфраструктуры
  - 21 зона размещения объектов улицы-дорожной сети
  - 22 зона зеленых насаждений общего пользования
  - 10,9 зона размещения системных объектов инженерной инфраструктуры

Сокращения надписей, принятые на чертеже  
1. КЛ ТОП - Красная линия территории общего пользования (за исключением ул.улиц-дорожной сети)




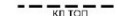

Казан шәһәре Башкарма комитетының 2017 елның  
20 июлдәге 2794 номерлы карары белән расланган  
16:16:300408:195 кадастр номерлы территорияне  
планлаштыру проектына кертелә торган үзгәрешләргә  
2 номерлы кушымта

IV. Чертеж Проекта планировки с указанием красных линий



**УСЛОВНЫЕ ОБОЗНАЧЕНИЯ**

**Границы территорий, земельных участков, красные линии**

-  граница территории, в отношении которой осуществляется подготовка проекта планировки территории
-  отменяемая красная линия
-  устанавливаемая красная линия улично-дорожной сети
-  устанавливаемая красная линия территории общего пользования (за исключением улично-дорожной сети)
-  условные номера характерных точек устанавливаемых красных линий

**Сокращения надписей, принятые на чертеже:**

КЛ ТОП - Устанавливаемая красная линия территории общего пользования (за исключением улично-дорожной сети)