

**Казан шәһәре Башкарма комитетының  
2026 елның 17 февралендәге 489 номерлы карары**

**«Казан шәһәренең Киров районындагы «Хәрби шәһәрчек-32» һәм «Экорайон» территорияләре өчен хужалык-көнкүреш канализациясенен һәм яңгыр канализациясенен магистраль челтәрләре» линия объекты территориясен планлаштыру һәм ызанлау проектын раслау турында**

Территорияне шәһәр төзелеше документлары белән тәэмин итү максатыннан, Россия Федерациясе Хөкүмәтенең 2022 елның 2 апрелендәге 575 номерлы «Территорияне планлаштыру документларын, жир кишәрлекләренең шәһәр төзелеше планнарын эзерләү, килештерү, раслау, аларның гамәлдә булу вакытларын озайту, капитал төзелеш объектларын төзүгә рөхсәтләр, файдалануга кертүгә рөхсәтләр бирү үзенчәлекләре турында»гы карары, Татарстан Республикасы Министрлар Кабинетының 2025 елның 11 ноябрэндәге 933 номерлы «Раслау турындагы карар Россия Федерациясе Шәһәр төзелеше кодексы нигезендә жирле үзидарә органнары тарафыннан кабул ителә торган территорияне планлаштыру проектлары һәм территорияне ызанлау проектлары, территорияне планлаштыруның мондый проектларына һәм территорияне ызанлау проектларына үзгәрешләр кертү жәмәгатьчелек белән фикер алышулар яисә ачык тыңлаулар уздырмыйча раслана торган очракларны билгеләү турында»гы карары, Казан шәһәре Башкарма комитетының 2025 елның 9 сентябрэндәге 2821 номерлы ««Казан шәһәренең Киров районындагы «Хәрби шәһәрчек-32» һәм «Экорайон» территорияләре өчен хужалык-көнкүреш канализациясенен һәм яңгыр канализациясенен магистраль челтәрләре» линия объекты территориясен планлаштыру һәм ызанлау проектын эзерләү турында»гы карары нигезендә, «Татарстан Республикасының пространстволы планлаштыру институты» дәүләт бюджет учреждениесе гаризасына таянып, **карар бирәм:**

1. «Казан шәһәренең Киров районындагы «Хәрби шәһәрчек-32» һәм

«Экорайон» территорияләре өчен хужалык-көнкүреш канализациясенен һәм яңгыр канализациясенен магистраль челтәрләре» линия объекты территориясен планлаштыру һәм ызанлау проектын расларга (кушымта итеп бирелә).

2. Әлеге карарны, линия объекттын план буенча урнаштыру зоналары чикләренен характерлы нокталары координаталары исемлеге, ызанлау проекты территориясе чикләренен характерлы нокталары координаталары исемлеге, ясала торган жир кишәрлекләре чикләренен характерлы нокталары координаталары исемлеге (1 нче этап), ясала торган жир кишәрлекләре чикләренен характерлы нокталары координаталары исемлеге (2 нче этап), планлаштырыла торган сервитутлар чикләренен характерлы нокталары координаталары исемлегеннән (хезмэт урынында файдалану өчен материаллар) тыш, «Муниципаль хокукый актлар һәм башка рәсми мәгълүмат» челтәр басмасында ([www.docskzn.ru](http://www.docskzn.ru)) бастырырга, Казан шәһәре жирле үзидарә органнарының рәсми порталында ([www.kzn.ru](http://www.kzn.ru)) һәм Татарстан Республикасының хокукый мәгълүмат рәсми порталында ([www.pravo.tatarstan.ru](http://www.pravo.tatarstan.ru)) урнаштырырга.

3. Әлеге карар «Муниципаль хокукый актлар һәм башка рәсми мәгълүмат» челтәр басмасында ([www.docskzn.ru](http://www.docskzn.ru)) рәсми басылып чыкканнан соң гамәлгә керә дип билгеләргә.

4. Әлеге карарның үтәлешен контрольдә тотуны Казан шәһәре Башкарма комитеты Житәкчесенен беренче урынбасары А.Р.Нигъмәтжановка йөкләргә.

**Житәкче**

**Р.Г.Гафаров**

Казан шәһәре  
Башкарма комитетының  
2026 елның 17 февралендәге  
489 номерлы карарына  
кушымта

**Казан шәһәренең Киров районындагы «Хәрби шәһәрчек-32» һәм «Экорайон» территорияләре өчен хужалык-көнкүреш канализациясенен һәм яңгыр канализациясенен магистраль челтәрләре» линия объекты территориясен планлаштыру һәм ызанлау проекты**

Казан шәһәренең Киров районындагы «Хәрби шәһәрчек-32» һәм «Экорайон» территорияләре өчен хужалык-көнкүреш канализациясенен һәм яңгыр канализациясенен магистраль челтәрләре» линия объекты территориясен планлаштыру һәм ызанлау проекты түбәндәгеләрдән тора:

I. Территорияне планлаштыру проекты. График өлеш. Линия объектын план буенча урнаштыру зоналары чикләре сызымы (1-6 битләр).

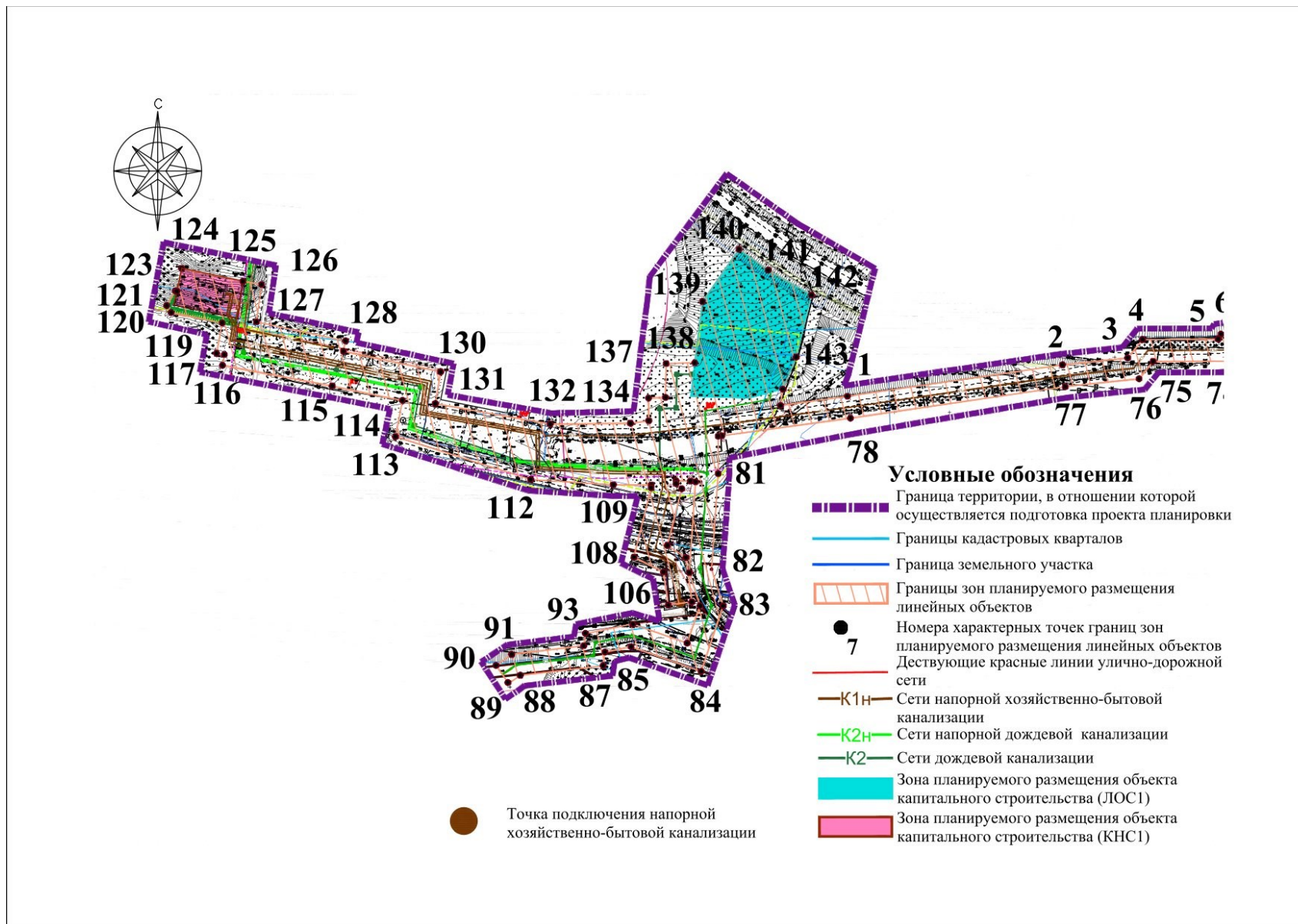
II. Линия объектын план буенча урнаштыру зоналары чикләренен характерлы нокталары координаталары исемлеге белән линия объектын урнаштыру турында нигезләмә.

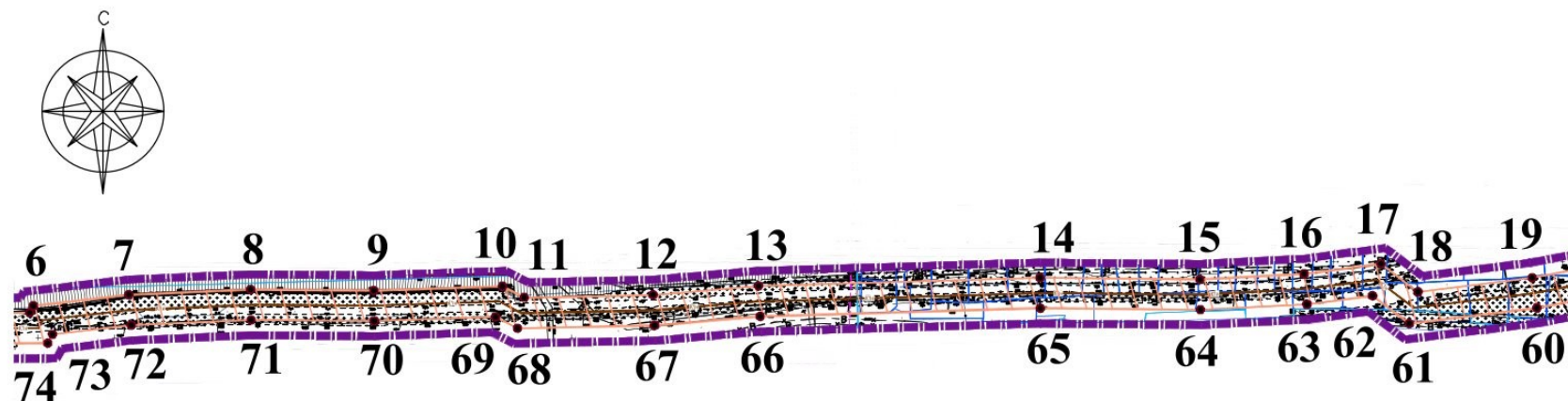
III. Территорияне ызанлау проекты. График өлеш. Территорияне ызанлау сызымы (1-5 битләр).

IV. Территорияне ызанлау проекты. Территорияне ызанлау проекты территориясе чикләренен характерлы нокталары координаталары, ясала торган жир кишәрлекләре чикләренен характерлы нокталары координаталары исемлеге (1 нче этап), ясала торган жир кишәрлекләре чикләренен характерлы нокталары координаталары исемлеге (2 нче этап), планлаштырыла торган сервитутлар чикләрендәге характерлы нокталар координаталары исемлеге белән текст өлеше.


Линия объектын план буенча урнаштыру зоналары чикләренен характерлы нокталары координаталары исемлеге, ызанлау проекты территориясе чикләренен характерлы нокталары координаталары исемлеге, ясала торган жир кишәрлекләре чикләренен характерлы нокталары координаталары исемлеге (1 нче этап), ясала торган жир кишәрлекләре чикләренен характерлы нокталары координаталары исемлеге (2 нче этап), планлаштырыла торган сервитутлар чикләренен характерлы нокталары координаталары исемлеге хезмәт урынында файдалана торган материаллар булып санала һәм «Муниципаль хокукый актлар һәм башка рәсми мәгълүмат» челтәр басмасында ([www.docskzn.ru](http://www.docskzn.ru)) бастырылырга, Казан шәһәре жирле үзидарә органнарының рәсми порталында ([www.kzn.ru](http://www.kzn.ru)) һәм Татарстан Республикасының хокукый мәгълүмат рәсми порталында ([www.pravo.tatarstan.ru](http://www.pravo.tatarstan.ru)) урнаштырылырга тиеш түгел.

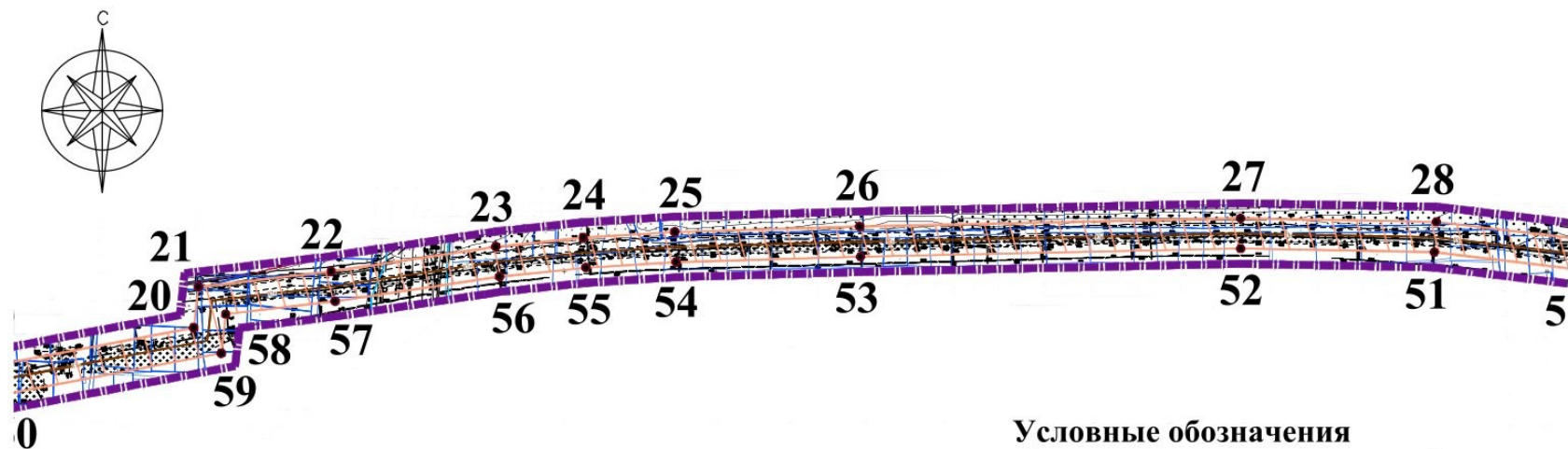
**I. Территориене планлаштыру проекты.**  
**График өлеш. Линия объекттын план буенча урнаштыру зоналары чикләре сызымы**  
**1 бит**

















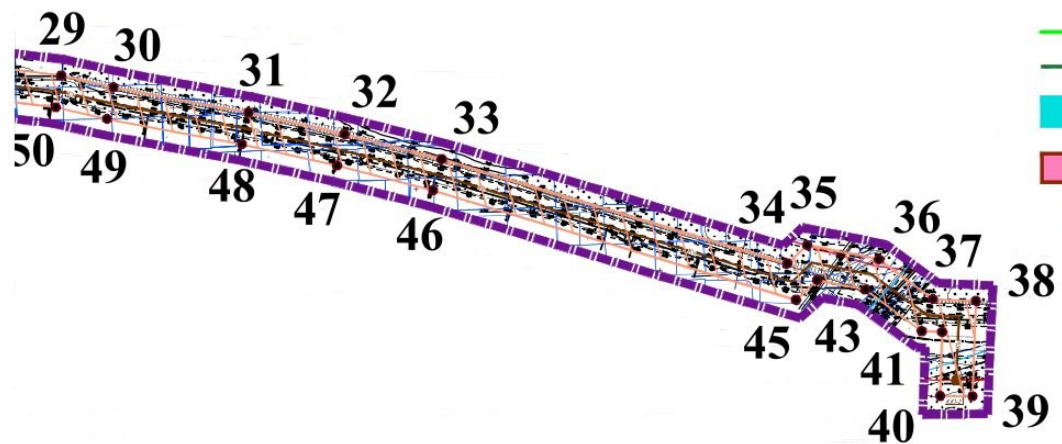
### Условные обозначения

-  Граница территории, в отношении которой осуществляется подготовка проекта планировки
-  Границы кадастровых кварталов
-  Граница земельного участка
-  Границы зон планируемого размещения линейных объектов
-  Номера характерных точек границ зон планируемого размещения линейных объектов
-  Действующие красные линии улично-дорожной сети
-  К1Н Сети напорной хозяйственно-бытовой канализации
-  К2Н Сети напорной дождевой канализации
-  К2 Сети дождевой канализации
-  Зона планируемого размещения объекта капитального строительства (ЛОС1)
-  Зона планируемого размещения объекта капитального строительства (КНС1)















### Условные обозначения

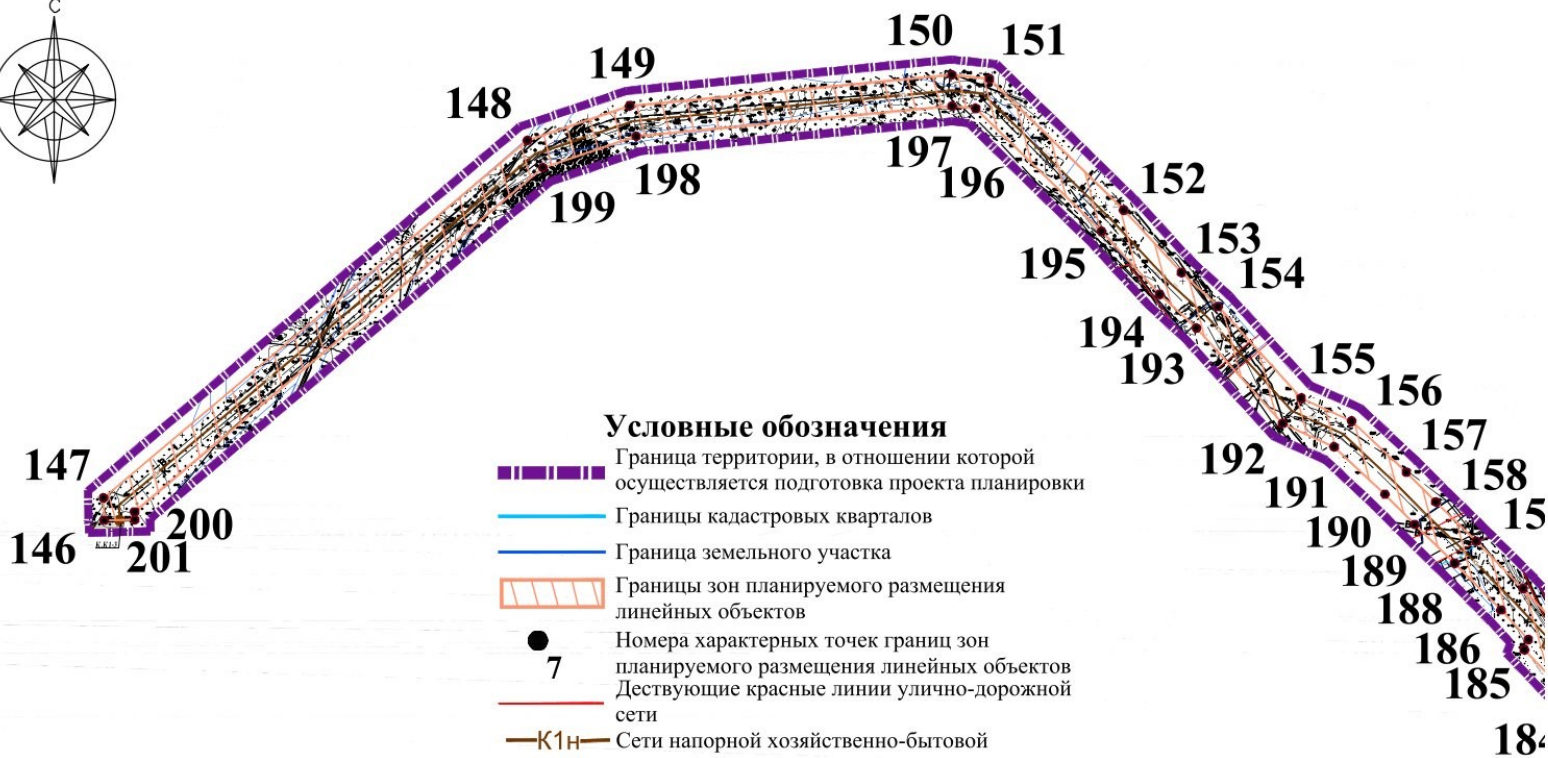
-  Граница территории, в отношении которой осуществляется подготовка проекта планировки
-  Границы кадастровых кварталов
-  Граница земельного участка
-  Границы зон планируемого размещения линейных объектов
-  Номера характерных точек границ зон планируемого размещения линейных объектов
-  Действующие красные линии улично-дорожной сети
-  Сети напорной хозяйственно-бытовой канализации
-  Сети напорной дождевой канализации
-  Сети дождевой канализации
-  Зона планируемого размещения объекта капитального строительства (ЛОС1)
-  Зона планируемого размещения объекта капитального строительства (КНС1)
-  Точка подключения напорной хозяйственно-бытовой канализации















**Условные обозначения**


-  Граница территории, в отношении которой осуществляется подготовка проекта планировки
-  Границы кадастровых кварталов
-  Граница земельного участка
-  Границы зон планируемого размещения линейных объектов
-  Номера характерных точек границ зон планируемого размещения линейных объектов
-  Действующие красные линии улично-дорожной сети
-  Сети напорной хозяйственно-бытовой канализации
-  Сети напорной дождевой канализации
-  Сети дождевой канализации
-  Зона планируемого размещения объекта капитального строительства (ЛЮС1)
-  Зона планируемого размещения объекта капитального строительства (КНС1)
-  Точка подключения напорной хозяйственно-бытовой канализации

# 5 бит















### Условные обозначения

-  Граница территории, в отношении которой осуществляется подготовка проекта планировки
-  Границы кадастровых кварталов
-  Граница земельного участка
-  Границы зон планируемого размещения линейных объектов
-  Номера характерных точек границ зон планируемого размещения линейных объектов
-  Действующие красные линии улично-дорожной сети
-  Сети напорной хозяйственно-бытовой канализации
-  Сети напорной дождевой канализации
-  Сети дождевой канализации
-  Зона планируемого размещения объекта капитального строительства (ЛОС1)
-  Зона планируемого размещения объекта капитального строительства (КНС1)
-  Точка подключения напорной хозяйственно-бытовой канализации



**Условные обозначения**

-  Граница территории, в отношении которой осуществляется подготовка проекта планировки
-  Границы кадастровых кварталов
-  Граница земельного участка
-  Границы зон планируемого размещения линейных объектов
-  Номера характерных точек границ зон планируемого размещения линейных объектов
-  Действующие красные линии улично-дорожной сети
-  К1н Сети напорной хозяйственно-бытовой канализации
-  К2н Сети напорной дождевой канализации
-  К2 Сети дождевой канализации
-  Зона планируемого размещения объекта капитального строительства (ЛОС1)
-  Зона планируемого размещения объекта капитального строительства (КНС1)
-  Точка подключения напорной хозяйственно-бытовой канализации

## **II. Линия объектын урнаштыру турында нигезләмә**

**Урнаштыру өчен планлаштырыла торган линия объектларының, шулай ук урыннары үзгәрүгә бәйле рәвештә реконструкцияләнергә тиешле линия объектларының атамасы, төп характеристикалары (категориясе, озынлыгы, проект куәте, үткәрү сәләте, йөк көчәнеше, хәрәкәт интенсивлыгы) һәм билгеләнеше**

Территорияне планлаштыру проекты һәм линия объекты территориясен ыланлау проекты Казан шәһәре Башкарма комитетының 2025 елның 9 сентябрэндәге 2821 номерлы «“Казан шәһәренең Киров районындагы «Хәрби шәһәрчек-32» һәм «Экорайон» территорияләре өчен хужалык-көнкүреш канализациясенә һәм яңгыр канализациясенә магистраль челтәрләре» линия объекты территориясен планлаштыру һәм ыланлау проектын эзерләү турында»гы карары нигезендә эзерләнде.

Әлеге проект Казан шәһәренең Киров районындагы «Хәрби шәһәрчек-32» һәм «Экорайон» территорияләре өчен мәйданчыктан тыш үзагышлы һәм басымлы хужалык-көнкүреш һәм яңгыр канализациясе челтәрләрен төзүне күздә тотта.

«Водоканал» муниципаль унитар предприятиесе тарафыннан тәкъдим ителгән 2024 елның 9 сентябрэндәге 8712/16-29 номерлы техник шартлар нигезендә, су чыгару буенча максималь тоташтырыла торган йөкләнеш тәүлегенә 13954,53 куб.м тәшкит итә, канализацияне «Казан шәһәренең Киров районындагы «Серебряный бор» торак комплексы аша «Несмелов урамыннан алып федераль әһәмияттәге М-7 “Волга” автомобиль юлын төзү» объектын гамәлгә ашыру кысаларында төзелүче диаметры 800 мм булган басымлы канализация коллекторына тоташтырып, аннары аны «Заречье» канализация насос станциясенә чыгару каралган.

«Хәрби шәһәрчек-32» һәм «Экорайон» проектлана торган территорияләреннән чыккан агынты сулар үзагышлы һәм басымлы торбаүткәргечләр буенча жирле канализация насос станцияләреннән КНС-1 канализация насос станциясенә агып төшә һәм алга таба басымлы торбаүткәргечләр буенча «Заречье» канализация насос станциясенә кабул итү коесына суыртыла.

Планлаштыру проекты үз эченә ике челтәр участогын ала.

1 нче участок түбәндәгеләрдән тора:

- «Водоканал» муниципаль унитар предприятиесенен 2023 елның 25 августындагы 26716/06/16-29 номерлы техник таләпләре буенча «Юдино» канализация насос станциясеннән К.К1.1-1 камерасы аша агынты суларны КНС-1 канализация насос станциясенә сәгатенә 600 куб.м чыгым белән суырту өчен диаметры 630 мм булган 648 м озынлыктагы басымлы канализация торбаүткәргече;

- 644 м озынлыктагы су чыгару системасының ышанычлылыгын арттыру өчен билгеләнгән, КНС-1 канализация насос станциясеннән алып К.К1.2-1 камерасы аша 600 мм диаметрлы гамәлдәге коллекторга кадәр диаметры 630 мм булган басымлы канализация торбаүткәргече;

- КНС-1 канализация насос станциясеннән «Заречье» канализация насос станциясенә кадәр агынты суларны чыгару өчен 698 м озынлыктагы гамәлдәге К.К1-2 камерасына кадәр диаметры 630 мм булган басымлы торбаүткәргеч;

- Затонская урамыннан 1 номерлы локаль чистарту корылмасына кадәр 1400 мм диаметрлы 628 м озынлыктагы ұзагышлы яңгыр канализациясе торбаүткәргече;

- басымлы торбаүткәргеч – планлаштыру проекты чикләрендә озынлыгы 550 м булган, әлеге планлаштыру проекты чикләреннән читтә урнаштырыла торган 2 номерлы локаль чистарту корылмасыннан ике линиядә диаметры 200 мм булган чистартылган жир өсте суларын чыгару өчен;

- ұзагышлы торбаүткәргеч – 650 м озынлыктагы 1 номерлы локаль чистарту корылмасыннан диаметры 1400 мм булган чистартылган жир өсте суларын чыгару өчен.

2 нче участок түбәндәгеләрдән тора:

- «Водоканал» муниципаль унитар предприятиесенен 2024 елның 9 сентябрәндәге 8712/16-29 номерлы техник таләпләре нигезендә гамәлдәге су агызу системасының ышанычлылыгын арттыру өчен К.К1-3 камерасыннан алып «Заречье» канализация насос станциясенен К-10 кабул итү коесына кадәр диаметры 800 мм булган 1640 м озынлыктагы басымлы торбаүткәргеч.

Басымлы хужалык-көнкүреш канализациясе челтәрләренен озынлыгы КНС-1 дән К.К1.1-1 гә кадәр – 648 м; кызыл линиядән К.К1.2-1 гә кадәр – 609 м; КНС-1 дән К.К1-2 гә кадәр – 3698 м; К.К1-3 тән К-10 га кадәр – 1640 м.

«Водоканал» муниципаль унитар предприятиесенен 2024 елның 21 августындагы 7630/16-29 номерлы хаты нигезендә «Заречье» канализация насос станциясенә тоташтыру ноктасы итеп К-10 камерасы кабул ителгән.

Торбаүткәргечләре салу күбесенчә горизонталь-авыш бораулау ысулы белән каралган. Торбаүткәргечләр салуның минималь тирәнлегә 630 мм диаметры

өчен 2,40 м һәм 800 мм диаметры өчен 2,60 м итеп кабул ителгән. 630 мм диаметрлы торбаүткәргечләр арасындагы ераклык 2100 мм итеп кабул ителгән.

Казан шәһәре Башкарма комитетының Тышкы төзекләндерү комитеты тарафыннан «Хәрби шәһәрчек-32» һәм «Экорайон» территорияләре өчен яңгыр һәм кар суларын чыгаруның техник мөмкинлеге турында бирелгән мәгълүмат (2023 елның 20 июлендәге 02-41/1682 номерлы) нигезендә, объект территориясендә шәһәр яңгыр канализациясе челтәрләре булмау сәбәпле, проектта яңгыр канализациясенең ябык типтагы ұзагышлы һәм басымлы челтәрен салу, аннары Идел елгасына агызып жиберү белән локаль чистарту корылмасы төзү каралган.

Ұзагышлы һәм басымлы яңгыр канализациясе челтәрен салу ысулы – ачык. Гамәлдәге юллар астында торбаүткәргечләр салу өчен ябык ысул каралган.

Басымлы яңгыр канализациясе челтәрләренең диаметры 160 мм, озынлыгы 548 м һәм 552 м тәшкил итә.

Ұзагышлы яңгыр канализациясе челтәрендә 902-09-22.84 типлаштырылган проекты буенча 1000 мм диаметрлы, 1500 мм диаметрлы, 2000 мм диаметрлы жыелма тимер-бетон элементлардан тикшерү коелары, 902-09-46.88 типлаштырылган проекты буенча яңгыр канализациясе камералары, 1400x1000 мм, 1600x1000 мм, 1600x2200 мм, 2300x2300 мм, 2600x2600 мм, 2600x3200 мм, 3000x3000 мм моноклит камералар төзү каралган.

Өске агынты сулар 1400 мм диаметрлы ұзагышлы коллектор буенча житештерүчәнлеге 94 л/с булган жир өстендәге агынты суларны чистарту корылмаларына жиберелә. Аннары, чистартканнан соң, агынты сулар 1400 мм диаметрлы ұзагышлы коллектор буенча Идел елгасына чыгару урынына кадәр озатыла.

Машиналар йөрү юлын кисеп үтә торган торбаүткәргечләр полиэтилен, тимер-бетон һәм корыч футлярларда каралган.

Тимер юлларның кисеп үтүче торба үткәргеч пъялакомпозитлы торбалардан ясалган футлярда каралган, салу ысулы – ябык.

Идел елгасына яңгыр суларын чыгару су басмый торган итеп өске якта каралган. Чыгу тишегенең аскы өлеше максималь су горизонты дәрәжәсендә булырлык итеп эшлэнгән.

Төзелеш гамәлдәге коммуникацияләргә кагылмый, алар күчерелергә һәм үзгәртеп корылырга тиеш түгел.

**Линия объектларының урнашу урыны үзгәрүгә бәйле рәвештә реконструкцияләнергә тиешле линия объектларын план буенча урнаштыру зоналары чикләренен характерлы нокталары координаталары исемлеге**

Урнашу урыннары үзгәрүгә бәйле рәвештә реконструкцияләнергә тиешле линия объектлары проектта юк.

**Линия объектларын план буенча урнаштыру зоналары чикләрендә линия объектлары составына керә торган капитал төзелеш объектларын рөхсәт ителгән төзүнең, реконструкцияләүнең чик параметрлары**

Планлаштыру проектын эшләү кысаларында КНС-1 канализация насос станциясе һәм ЛОС-1 локаль чистарту корылмасы төзелеше өчен участоклар каралган.

Жир кишәрлекләреннән һәм капитал төзелеш объектларыннан «коммуналь хезмәтләр күрсәтү» (код 3.1.1) рөхсәт ителгән файдалану төрләре өчен жир кишәрлекләренен иң чик күләмнәре һәм капитал төзелеш объектларын рөхсәт ителгән төзүнең, реконструкцияләүнең иң чик параметрлары Казан шәһәре Думасының 2021 елның 16 августындагы 5-8 номерлы карары белән расланган Казан шәһәренен Жирдән файдалану һәм төзелеш кагыйдәләрендә билгеләнми.

**Территорияне планлаштыру проектын эзерләү вакытына гамәлдә булган һәм төзелеп килүче саклана торган капитал төзелеш объектларын (бина, корылма, төзелеше тәмамланмаган объектлар), шулай ук территорияне планлаштыру буенча элек расланган документлар нигезендә төзү планлаштырыла торган капитал төзелеш объектларын линия объектларын урнаштыру белән бәйле рәвештә мөмкин булган тискәре йогынтыдан саклау чараларын гамәлгә ашыру кирәклегенә турында мәгълүмат**

Территорияне планлаштыру проектын эзерләү вакытына гамәлдә булган һәм төзелә торган капитал төзелеш объектлары, шулай ук территорияне планлаштыру буенча элек расланган документлар нигезендә төзү планлаштырыла торган капитал төзелеш объектлары юк.

**Линия объектларын урнаштыру белән бәйле рәвештә мәдәни мирас объектларын мөмкин булган тискәре йогынтыдан саклап калу буенча чараларны гамәлгә ашыру кирәклегенә турында мәгълүмат**

Татарстан Республикасы Министрлар Кабинетының 2020 елның 20 августындагы 715 номерлы «Казан шәһәренең мәдәни мирас объектларын саклау зоналары, Казан шәһәренең мәдәни мирас объектларын саклауның берләшкән зоналары чикләрен, шулай ук жирләрдән файдалану режимнарын һәм әлегә зоналар чикләрендә шәһәр төзелеше регламентларына карата таләпләрне раслау турында»гы карары нигезендә су агызу объектларын урнаштыру зонасы Татарстан Республикасы, Казан шәһәре, Декабристлар урамы, 98 йорт адресы буенча урнашкан «Кизик монастыренең Надвратная чиркәве», XVII гасыр, федераль әһәмияттәге мәдәни мирас объекттын саклау зоналары чикләрен кисеп үтә:

ЕОЗ-1 ОКН-Ф «Кизик монастыренең Надвратная чиркәве», XVII гасыр, адресы (урнашу урыны): Татарстан Республикасы, Казан шәһәре, Декабристлар урамы, 98 йорт. ЕОЗ-1 чикләрендә жирләрдән файдалану режимы һәм шәһәр төзелеше регламентларына таләпләр: югарыда аталган карарның 1.6 пункты нигезендә гамәлдәге инженерлык челтәрләрен капитал ремонтлау һәм реконструкцияләү, жир асты ысулы белән яналарын салу; гамәлдәге инженерлык объектларын (трансформатор пункттын, газ көйләү пункттын һәм башкаларны) капитал ремонтлау һәм реконструкцияләү рөхсәт ителә;

ЕЗРЗ-2.1, адресы (урнашу урыны): Татарстан Республикасы, Казан шәһәре, элеккеге Адмиралтейство бистәсе территориясе. ЕЗРЗ-2.1 жирләрдән файдалану режимы һәм шәһәр төзелеше регламентларына таләпләр: югарыда телгә алынган карарның 1.6 пункты нигезендә, гамәлдәге инженерлык инфраструктурасын капитал ремонтлау һәм реконструкцияләү, жир асты ысулы белән яңа инженерлык челтәрләре салу; инженерлык инфраструктурасының яңа объектларын (трансформатор пункты, газ көйләү пункты һ.б.) капитал ремонтлау, реконструкцияләү һәм торгызу рөхсәт ителә.

2002 елның 25 июнендәге 73-ФЗ номерлы «Россия Федерациясе халыкларының мәдәни мирас объектлары (тарих һәм мәдәният һәйкәлләре) турында»гы федераль законның (алга таба – 73-ФЗ номерлы федераль закон) 28, 30, 31, 32, 36, 45.1 статьяларына ярашлы рәвештә, бүгенге көнгә кадәр тикшеренүләр үткәрелмәгән урыннарда түбәндәгеләр кирәк:

- 73-ФЗ номерлы Федераль законның 45.1 статьясында билгеләнгән тәртиптә жир, төзелеш, хужалык һәм башка эшләр йогынтысына дучар булган

жир кишәрлегенә археологик разведка юлы белән тарихи-мәдәни экспертиза үткәрүне һәм финанслауны тәмин итәргә;

- Татарстан Республикасы мәдәни мирас объектларын саклау комитетына жир, төзелеш, хужалык һәм башка эшләр йогынтысына дучар булган жир кишәрлегендә мәдәни мирас объекты билгеләренә ия объектларның булуы яисә булмавы билгеләнә торган тикшеренү нәтижәләрен үз эченә алган документацияне, шулай ук күрсәтелгән документациягә (яисә жир кишәрлегенә) дәүләт тарихи-мәдәни экспертизасы бәяләмәсен тапшырырга.

Карап тикшерелә торган территориядә археологик мирас объектлары, шулай ук мәдәни мирас объекты билгеләренә ия объектлар табылган очракта, түбәндәгеләрне башкару кирәк:

- проект документациясе составында ачыкланган мәдәни мирас объектынның сакланышын тәмин итү турында яисә кырда башкарыла торган археологик коткару эшләрен уздыру турында бүлекне яки ачыкланган мәдәни мирас объектынның сакланышын тәмин итү проектын яисә уздырыла торган эшләрнең күрсәтелгән мәдәни мирас объектына йогынтысын бәяләүне үз эченә алган кырда башкарыла торган археологик коткару эшләрен уздыру планын эшләргә;

- ачыкланган мәдәни мирас объектынның сакланышын тәмин итү чараларын нигезли торган документлар яисә документлар бүлеге буенча дәүләт тарихи-мәдәни экспертизасы бәяләмәсен алырга һәм аны күрсәтелгән документлар белән бергә килештерү өчен Татарстан Республикасы мәдәни мирас объектларын саклау комитетына тапшырырга;

- ачыкланган мәдәни мирас объектларының сакланышын тәмин итү чараларын нигезли торган килештерелгән документациядә күрсәтелгән чараларны гамәлгә ашыруны тәмин итәргә.

### **Әйләнә-тирә мохитне саклау чараларын гамәлгә ашыру кирәклеген турында мәгълүмат**

Проект документларында әйләнә-тирә мохитне саклау буенча чараларны күздә тотарга кирәк, чөнки үзагышлы һәм басымлы хужалык-көнкүреш һәм яңгыр канализациясе челтәрләрен төзү чорында төзелеш техникасы әйләнә-тирә мохиткә антропоген йогынты ясау чыганагы булачак. Эксплуатацияләү чорына, аварияләренә дә кертеп, экологиягә куркыныч янау очракларын киметүгә юнәлдерелгән чаралар комплексын эшләү зарур.

Планлаштыру проекты территориясендә өлешчә «“Дубки” массивы» урнашкан. Татарстан АССР Министрлар Советының 1985 елның 29 декабрендәге 683 номерлы карары һәм Татарстан Республикасы Министрлар Кабинетының 2005 елның 29 декабрендәге 644 номерлы карары нигезендә «“Дубки” массивы» төбәк әһәмиятендәге табигать һәйкәле булып тора. Проектлана торган линия объектлары «“Дубки” массивы» төбәк әһәмиятендәге табигать һәйкәлен кисеп үтми. Табигать һәйкәленең чикләре турындагы белешмәләр Бердәм дәүләт күчемсез милек реестрына кертелгән, зона һәм территориянең реестр номеры – 16:50-6.3451.

Планлаштырыла торган эшләр бары тик линия объектларын план буенча урнаштыру зонасы чикләрендә генә башкарылачак. Линия объектларын, капитал төзелеш объектларын урнаштыру, шулай ук төзелешне, реконструкцияләүне, капитал ремонтны һәм агымдагы ремонтны оештыру «“Дубки” массивы» төбәк әһәмиятендәге табигать һәйкәле чикләрендә гамәлгә ашырылмаячак.

Планлаштырыла торган эшләр вакытында чикләренә, шулай ук Татарстан Республикасы Министрлар Кабинетының 2019 елның 29 мартындагы 237 номерлы карары белән расланган табигать һәйкәлен махсус саклау режимын үтәргә кирәк.

**Территорияне табигый һәм техноген характердагы гадәттән тыш хәлләрдән саклау, шул исәптән янгын куркынычсызлыгын тәмин итү һәм гражданнар оборонасы буенча чараларны гамәлгә ашыру кирәклеген турында мәгълүмат**

Россия Федерациясе Шәһәр төзелеше кодексының 48.1 статьясы нигезендә хужалык-көнкүреш канализациясенә һәм яңгыр канализациясенә проектлана торган магистраль челтәрләрен аеруча куркыныч, техник яктан катлаулы һәм уникаль объектларга кертергә ярамый, шулай ук 1997 елның 21 июлендәге 116-ФЗ номерлы «Куркыныч житештерү объектларының сәнәгать куркынычсызлыгы турында»гы федераль законның 2 статьясы нигезендә куркыныч житештерү объектларына кертергә ярамый.

Хужалык-көнкүреш канализациясенә һәм яңгыр канализациясенә проектлана торган магистраль челтәрләре янгын чыгу һәм шартлау куркынычы булган объект булып саналмый, чөнки проектлана торган объектта техноген характердагы гадәттән тыш хәл килеп чыгу куркынычы тудыра торган жиңел янып китүчән, янгын чыгу һәм шартлау куркынычы булган матдәләр

житештермиләр, кулланмыйлар, эшкәртмиләр, сакламыйлар яки транспортлаштырмыйлар.

Татарстан Республикасы Гадәттән тыш хәлләр министрлыгы мәгълүматы (2025 елның 25 июнендәге 4060/С4-4-4 номерлы хат) буенча, планлаштыру проекты территориясенә бер өлеше химик зарарлану мөмкинлеген булган зонага элгә (зона характеристикасы тарату өчен чикләнгән мәгълүмат булып тора), гражданнар оборонасы буенча килеп чыгарга мөмкин булган куркынычның башка зоналарына элгә.

Табиғый һәм техноген характердагы гадәттән тыш хәлләр килеп чыгу куркынычы янаган территорияләр өлешендә Казан шәһәр округының Генераль планы материалларыннан алынган мәгълүмат тарату өчен чикләнгән мәгълүмат булып тора һәм, Россия Федерациясә законнарын исәпкә алып, проектлаштыруның киләсе стадиясендә төгәлләштерелгә тиеш.

Техник хисаплар нигезендә, инженер-геологик эзләнүләр нәтижеләре буенча (00БП-006746-ИГИ, 00БП-006747-ИГИ1) түбәндәге куркыныч табиғый физик-геологик процесслар һәм күренешләр ачыкланды. Алар территориянен өскә һәм тирәнлектәге грунт массивларының тотрыклылыгына тискәре йогынты ясарга мөмкин:

1) КНС-1 территориясенән Идел елгасына чыга торган башына кадәр үтүче басымлы яңгыр канализациясә участогында – су басу, туң күтәрелү.

2) КНС-1 дән К.К1.1-1 һәм К.К1.2-1 гә кадәр, КНС-1 дән К.К.1-2 гә кадәр, К.К1-3 тән «Заречье» канализация насос станциясенә кабул иту резервуарына кадәр үтүче басымлы хужалык-көнкүреш канализациясә челтәрләре участогында – специфик грунтлар, су басу, туң күтәрелү, шулай ук бу территориядә карст-суффозия процесслары үсешә дә мөмкин.

Инженер-гидрометеорологик тикшеренүләр нәтижеләре буенча (116-2023-ИГМИ, 117-2023-ИГМИ) мөмкин булган куркыныч метеорологик күренешләр проектлана торган объектка йогынты ясамаячак, проектлана торган объектны төзү чорында һәм аны эксплуатацияләү чорында гидрометеорологик характеристикаларның үзгәрүе фаразланмый. Территория сезонлы су баса торган дип санала, Куйбышев сусаклагычының һәм Казансу елгасы тамагының жир өсте сулары проектлаштыру объектына тискәре йогынты ясамаячак.

Планлаштыру проекты территориясә буенча гамәлдәге газ бүлү үткәргечләре уза. Урта һәм югары басымлы газүткәргечләр куркыныч житештерү объектларына керә, аларда 1997 елның 21 июлендәге 116-ФЗ номерлы «Куркыныч житештерү объектларының сәнәгать иминлегенә

турында»гы федераль закон нигезендә техноген характердагы гадәттән тыш хәлләр килеп чыгарга мөмкин.

Вертикаль факеллы янудагы жылылык нурланышының интенсивлығын иң ихтимал авария баларак исәпләү Россия Гадәттән тыш хәлләр министрлығының 2024 елның 26 июнендәге 533 номерлы «Житештерү объектларында янгын чыгу куркынычының исәп зурлыктарын билгеләү методикасын раслау турында»гы эмере нигезендә башкарылды.

Брезент киём кигән кеше өчен куркынычсыз ераклыкта (4,2 кВт/кв.м) вертикаль факел януыннан жылылык нурланышының интенсивлығы түбәндәгечә булачак:

- урта басымлы газүткәргеч Ø89 Г2 – 19,1 м;
- урта басымлы газүткәргеч Ø250 Г2 – 43,3 м;
- урта басымлы газүткәргеч Ø300 Г2 – 49,9 м;
- югары басымлы газүткәргеч Ø200 Г4 – 55,4 м;
- югары басымлы газүткәргеч Ø300 Г4 – 76,0 м;
- югары басымлы газүткәргеч Ø500 Г4 – 112,7 м.

Техноген характердагы гадәттән тыш хәлләр килеп чыкканда куркыныч янау мөмкинлеге булган зоналар чикләре график материалларда күрсәтелгән.

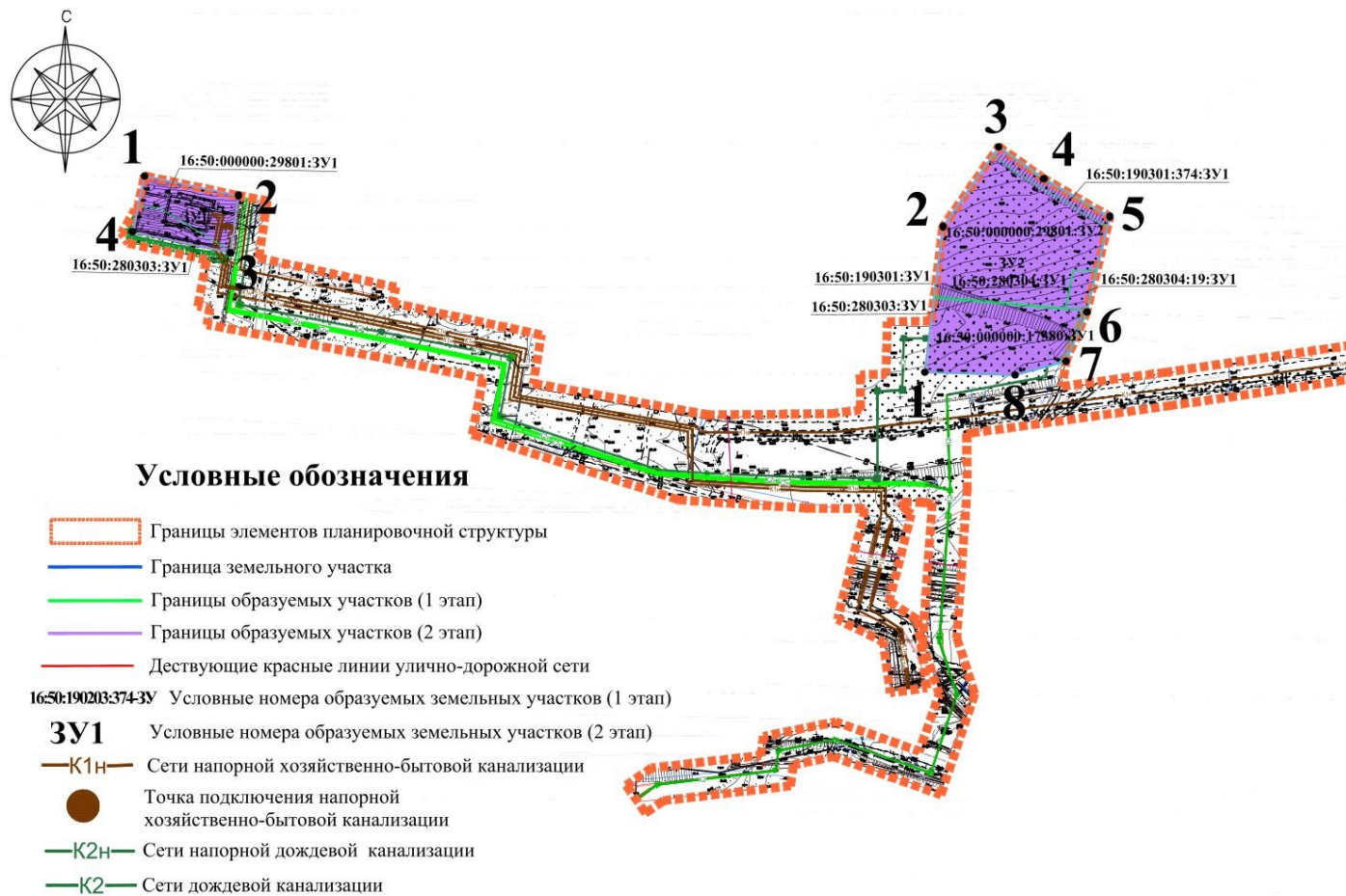
Шулай итеп проектлаштыруның алдагы стадияләрендә «Гражданнар оборонасы чаралары исемлеге, табигый һәм техноген характердагы гадәттән тыш хәлләрне кисәтү чаралары» бүлеген эшләргә кирәк түгел.

Шул ук вакытта проектлауның алдагы стадияләрендә түбәндәгеләрне исәпкә алырга кирәк:


1. Линия объекттын планлаштыру проекты территориясенә бер өлеше химик зарарлану ихтималы булган зонага элгүе;
2. Газ бүлү үткәргечләрендә авария вакытында территориянең техноген характердагы мөмкин булган гадәттән тыш хәл зоналарына элгүе.

### III. Территоријне ызанлау проекты. График өлеш. Территоријне ызанлау сызымы






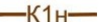



1 бит



## 2 бит















### Условные обозначения

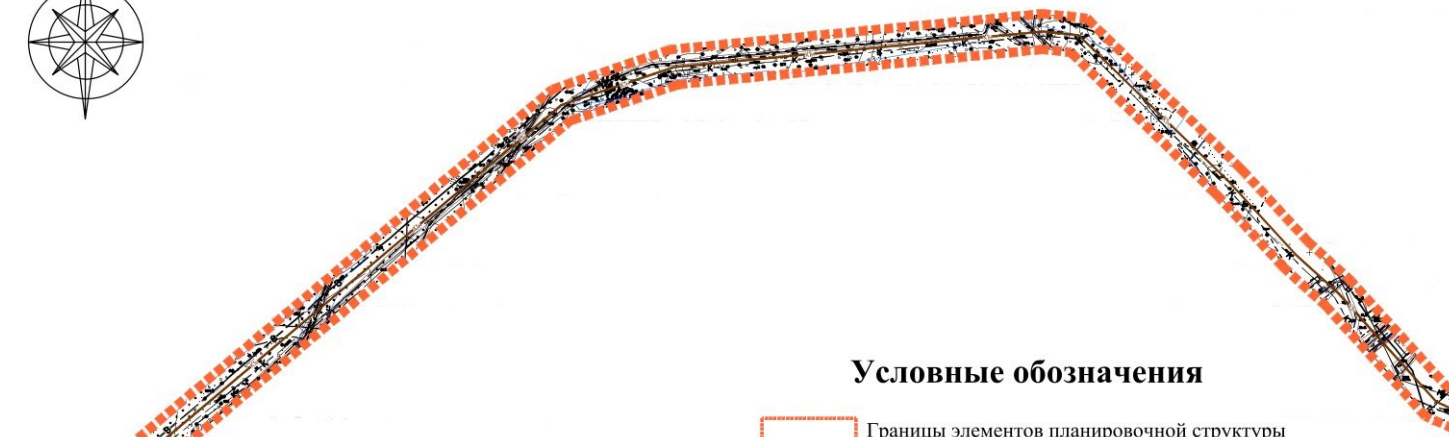
-  Границы элементов планировочной структуры
-  Граница земельного участка
-  Границы образуемых участков (1 этап)
-  Границы образуемых участков (2 этап)
-  Действующие красные линии улично-дорожной сети
- 16:50:190203:374-3У** Условные номера образуемых земельных участков (1 этап)
- ЗУ1** Условные номера образуемых земельных участков (2 этап)
-  Сети напорной хозяйственно-бытовой канализации
-  Точка подключения напорной хозяйственно-бытовой канализации
-  Сети напорной дождевой канализации
-  Сети дождевой канализации












### Условные обозначения

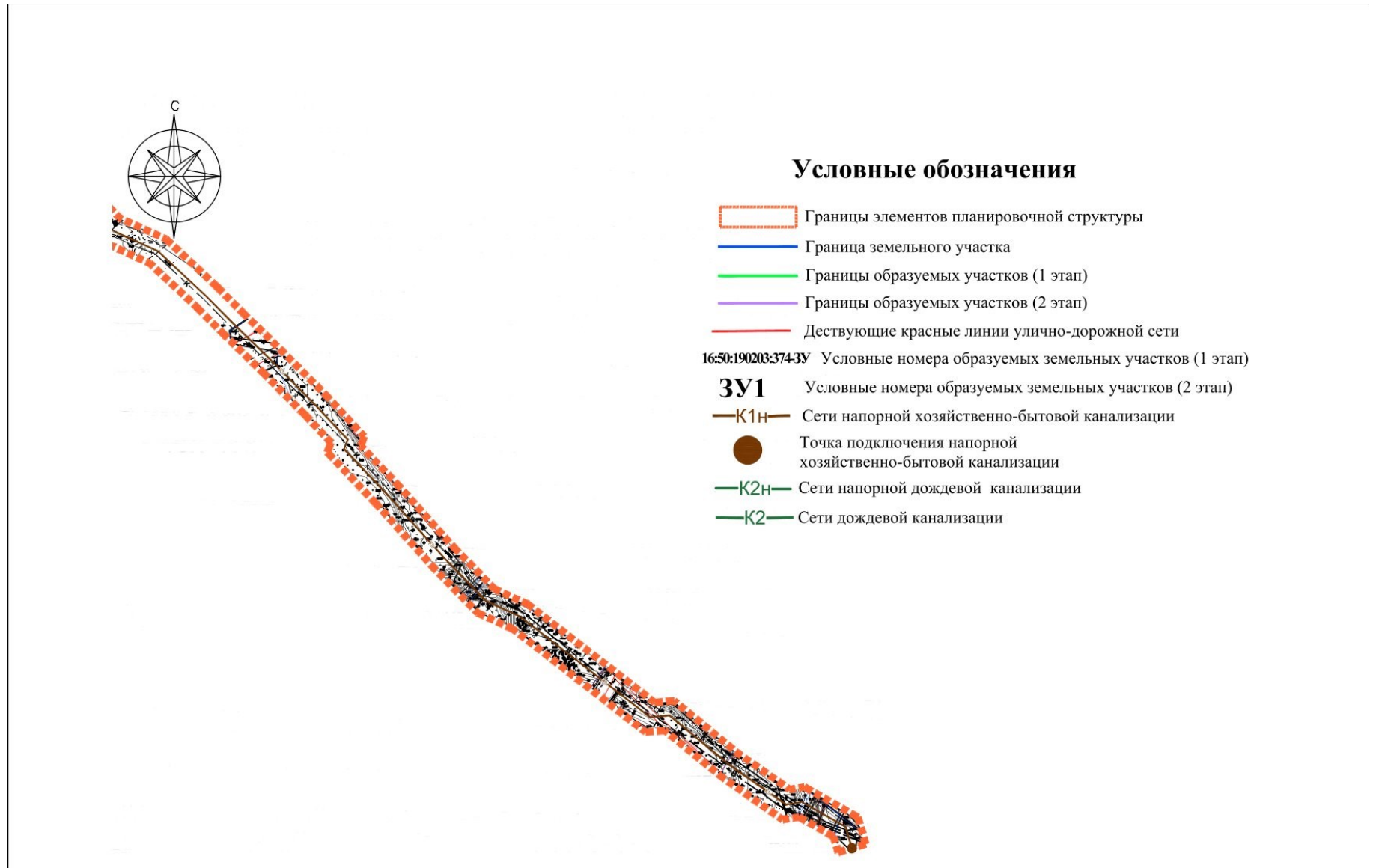
-  Границы элементов планировочной структуры
-  Граница земельного участка
-  Границы образуемых участков (1 этап)
-  Границы образуемых участков (2 этап)
-  Действующие красные линии улично-дорожной сети
-  16:50:190203:374ЗУ Условные номера образуемых земельных участков (1 этап)
-  ЗУ1 Условные номера образуемых земельных участков (2 этап)
-  К1н Сети напорной хозяйственно-бытовой канализации
-  Точка подключения напорной хозяйственно-бытовой канализации
-  К2н Сети напорной дождевой канализации
-  К2 Сети дождевой канализации





**Условные обозначения**

-  Границы элементов планировочной структуры
-  Граница земельного участка
-  Границы образуемых участков (1 этап)
-  Границы образуемых участков (2 этап)
-  Действующие красные линии улично-дорожной сети
- 16:50:190203:374-3У** Условные номера образуемых земельных участков (1 этап)
- ЗУ1** Условные номера образуемых земельных участков (2 этап)
-  Сети напорной хозяйственно-бытовой канализации
-  Точка подключения напорной хозяйственно-бытовой канализации
-  Сети напорной дождевой канализации
-  Сети дождевой канализации



## **IV. Территорияне ызанлау проекты. Текст өлеше**

### **Ясала торган жир кишәрлекләре исемлеге**

Линия объекты 2 участоктан гыйбарәт:

- 1 нче участок – КНС-1 дән К.К1.1-1 һәм К.К1.2-1 гә кадәр, КНС-1 дән К.К.1-2 гә кадәр кадәр басымлы хужалык-көнкүреш канализациясе челтәрләрен, шулай ук КНС-1 территориясеннән Идел елгасына чыга торган башына кадәр яңгыр сулары чыгару канализациясен төзү.

- 2 нче участок – К.К1-3 тән «Заречье» канализация насос станциясенә кабул иту резервуарына кадәр басымлы хужалык-көнкүреш канализациясе челтәрләрен төзү.

### Ясала торган жир кишэрлеклэре исемлеге (этаплаг)

№	1 нче этапта ясала торган жир кишэрлеклэренең шартлы номерлары	1 нче этапта ясала торган жир кишэрлеклэренең майданы	Алардан 1 нче этап жир кишэрлеклэре ясалган жир кишэрлеклэренең кадастр номерлары	1 нче этаптагы жир кишэрлеклэренең ясалы ысулы	2 нче этапта ясала торган жир кишэрлеклэренең шартлы номерлары	2 нче этапта ясала торган жир кишэрлеклэренең майданы	Алардан 2 нче этап жир кишэрлеклэре ясалган жир кишэрлеклэренең кадастр номерлары	2 нче этаптагы жир кишэрлеклэре енең ясалы ысулы	Ясала торган жир кишэрлеклэре жирлэрен ең категория се
1	16:50:000000:29801:3У1	1338	16:50:000000:29801	Саклап калу юлы белән бүлү	3У1	1977	16:50:000000:29801:3У1 16:50:280303:3У1	Берләштерү	Торак пунктлар жирлэре
2	16:50:280303:3У1	639	-	Дәүләт милкендәге яисә муниципаль милектәге жирлэрдән ясалы					
3	16:50:000000:29801:3У2	6004	16:50:000000:29801	Саклап калу юлы белән бүлү	3У2	10320	16:50:000000:29801:3У2 16:50:280304:19:3У1 16:50:000000:17380:3У1 16:50:280303:3У2 16:50:190301:3У1 16:50:280304:3У1 16:50:190301:374:3У1	Берләштерү	Торак пунктлар жирлэре
4	16:50:280304:19:3У1	295	16:50:280304:19	Саклап калу юлы белән бүлү					
5	16:50:000000:17380:3У1	3390	16:50:000000:17380	Саклап калу юлы белән бүлү					
6	16:50:280303:3У2	43	-	Дәүләт милкендәге яисә муниципаль милектәге жирлэрдән ясалы					
7	16:50:190301:3У1	30	-	Дәүләт милкендәге яисә муниципаль милектәге жирлэрдән ясалы					

№	1 нче этапта ясала торган жир кишэрлеклэренен шартлы номерлары	1 нче этапта ясала торган жир кишэрлеклэренен майданы	Алардан 1 нче этап жир кишэрлеклэре ясалган жир кишэрлеклэренен кадастр номерлары	1 нче этаптагы жир кишэрлеклэренен ясалы ысулы	2 нче этапта ясала торган жир кишэрлеклэренен шартлы номерлары	2 нче этапта ясала торган жир кишэрлеклэренен майданы	Алардан 2 нче этап жир кишэрлеклэренен кадастр номерлары	2 нче этаптагы жир кишэрлеклэренен ясалы ысулы	Ясала торган жир кишэрлеклэренен категориясе
8	16:50:280304:3У1	114	-	Дәүләт яки муниципаль милектәге жирдән ясалы					
9	16:50:190301:374:3У1	444	16:50:190301:374	Саклап калы юлы белән бүлү					

Искәрмә:

Саклап калы юлы белән бүлү – Бүленгән жир кишэрлеген саклап калып, чикләре үзгәртелгән килеш бүлү.

Ясала торган жир кишәрлекләре гомуми файдалану территориясенә кермиләр.

Татарстан Республикасы Урман хужалыгы министрлыгы мәгълүматы буенча (2025 елның 3 июлендәге 14-5369 номерлы хат) планлаштыру проекты чикләре урман фонды жирләренә кагылмый.

Күчемсез милекнең бердәм дәүләт реестрыннан алынган мәгълүматларга караганда, ясала торган ЗУ1 һәм ЗУ2 жир кишәрлекләре чикләрендә күчемсез милек объектлары юк.

**Ясала торган жир кишәрлекләренен шартлы номерлары, дәүләт ихтыяжлары яки муниципаль ихтыяжлар өчен резервлау һәм (яисә) мәжбүри алу күздә тотыла торган гамәлдәге жир кишәрлекләренен кадастр номерлары яки элек бирелгән башка дәүләт исәп номерлары, аларның адреслары яисә урнашу урыннары тасвирламасы**

**Ясала торган һәм дәүләт ихтыяжлары һәм муниципаль ихтыяжлар өчен мәжбүри алынырга тиешле гамәлдәге жир кишәрлекләре исемлеге**

№	1 нче этапта ясала торган жир кишәрлекләренен шартлы номерлары (1 нче этапны алу)	1 нче этапта ясала торган жир кишәрлекләренен майданы	Гамәлдәге жир кишәрлекләренен кадастр номеры	Дәүләт ихтыяжлары һәм муниципаль ихтыяжлар өчен мәжбүри алу турында белешмәләр	Гамәлдәге жир кишәрлекләренен адресы яки урнашу урыны тасвирламасы
1	16:50:000000:29801:3У1	1338	16:50:000000:29801	өлешчә мәжбүри алу	Татарстан Республикасы, Казан шәһәре муниципаль берәмлеге, Киров районы
2	16:50:000000:29801:3У2	6004	16:50:000000:29801	өлешчә мәжбүри алу	Татарстан Республикасы, Казан шәһәре муниципаль берәмлеге, Киров районы
3	16:50:190301:374:3У1	444	16:50:190301:374	өлешчә мәжбүри алу	Татарстан Республикасы, Казан шәһәре муниципаль берәмлеге, Киров районы

**Линия объектын ачык сервитут шартларында урнаштырылырга мөмкин булган гамәлдәге жир кишәрлекләренен кадастр номерлары исемлеге**

№	Гамәлдәге жир кишәрлекләренен кадастр номерлары	Гамәлдәге жир кишәрлекләренен адресы яки урнашу урыны тасвирламасы	Линия объектынның урнашу урыны тасвирламасы
1	16:50:000000:1013 (ЕЗП 16:50:000000:34)	Татарстан Республикасы, Казан шәһәре муниципаль берәмлеге, Казан шәһәре, Киров районы, «Россия тимер юллары» җаваплылыгы чиклэнгән җәмгыяте белән кисешкән урын	Хужалык-көнкүреш канализациясе челтәрләренен «Россия тимер юллары» җаваплылыгы чиклэнгән җәмгыяте белән кисешкән урыны
2	16:50:000000:1013 (ЕЗП 16:50:000000:34).	Татарстан Республикасы, Казан шәһәре муниципаль берәмлеге, Казан шәһәре, Киров районы, «Россия тимер юллары» җаваплылыгы	Яңгыр канализациясе челтәрләренен «Россия тимер юллары» җаваплылыгы чиклэнгән җәмгыяте белән кисешкән урыны

		чиклэнгэн жэмгыяте белэн кисешкэн урын	
3	16:50:000000:37302	Татарстан Республикасы, Казан шәһәре муниципаль берәмлеге, Казан шәһәре, Киров районы	Ленин исемендәге химия заводыннан тимер юлның бүлеп алынган полосасы белэн кисешкэн урын