

**Казан шәһәре Башкарма комитетының
2026 елның 19 февралендәге 508 номерлы карары**

**Киров районының Яңа Квартал урамындагы
территорияне ызанлау проектының раслау турында**

Территорияне шәһәр төзелеше документлары белән тәэмин итү максатыннан, «Беренчел документларны эзерләү үзәге» акционердык жәмгыяте гаризасы буенча, Россия Федерациясе Шәһәр төзелеше кодексының 43, 45, 46 статьялары, Казан шәһәре Башкарма комитетының 2026 елның 19 гыйнварындагы 71 номерлы «Киров районының Яңа Квартал урамындагы территорияне ызанлау проектының эзерләү турында»гы карары нигезендә, 2026 елның 27 гыйнварынан алып 2026 елның 10 февраленә кадәр уздырылган жәмәгәтчелек белән фикер алышулар нәтижеләре буенча бәяләмәне исәпкә алып, **каrar бирәм:**

1. Әлеге карарның кушымтасы нигезендә Киров районының Яңа Квартал урамындагы территорияне ызанлау проектының расларга;

2. Ызанлау проекты территориясе чикләренәң характерлы нокталары координаталары исемлегеннән, ясала торган жир кишәрлеге чикләренәң характерлы нокталары координаталары исемлегеннән, кызыл линияләр чикләренәң характерлы нокталары координаталары исемлегеннән (кушымта) (хезмәт урынында файдалана торган материаллар) кала, әлеге карарны «Муниципаль хокукый актлар һәм башка рәсми мәгълүмат» челтәр басмасында (www.docskzn.ru) бастырып чыгарырга.

3. Ызанлау проекты территориясе чикләренәң характерлы нокталары координаталары исемлегеннән, ясала торган жир кишәрлекләре чикләренәң характерлы нокталары координаталары исемлегеннән, билгеләнә торган кызыл линияләр чикләренәң характерлы нокталары координаталары исемлегеннән (хезмәт урынында файдалана торган материаллар) кала, әлеге карарны Казан шәһәре жирле үзидарә органнарының рәсми порталында (www.kzn.ru) һәм Татарстан Республикасының хокукый мәгълүмат рәсми порталында (www.pravo.tatarstan.ru) урнаштырырга;

4. Әлеге карар «Муниципаль хокукий актлар һәм башка рәсми мәгълүмат» челтәр басмасында (www.docskzn.ru) рәсми басылып чыкканнан соң гамәлгә керә дип билгеләргә.

5. Казан шәһәре Башкарма комитетының Жир һәм милек мөнәсәбәтләре комитетына (Р.Г.Галәветдинов):

5.1. әлеге карарның кушымтасы нигезендә жир кишәрлеген дәүләт кадастр исәбенә кую һәм муниципаль милек хокукын теркәү өчен Федераль дәүләт теркәве, кадастр һәм картография хезмәтенә Татарстан Республикасы буенча идарәсенә ышанычнамәсез мөрәжәгать итәргә;

5.2. жир кишәрлеген дәүләт кадастр исәбенә куйганнан соң, Казан шәһәре Башкарма комитетының Архитектура һәм шәһәр төзелеше идарәсенә адреслы номерлар бирү һәм белешмәләрне Дәүләт адреслар реестрына кертү өчен жир кишәрлегенә кадастр номеры турында мәгълүмат тапшырырга;

5.3. жир кишәрлекләренән алга таба файдаланганда:

5.3.1. инженерлык-техник тәмин итү челтәрләренә куркынычсызлыгын һәм әлеге челтәрләргә файдаланучы оешмаларның анда тоткарлыксыз керүен тәмин итәргә;

5.3.2. территориядән файдалануның махсус шартлары булган зоналар өчен билгеләнгән чикләүләргә үтәргә;

5.3.3. Татарстан Республикасы Мәдәни мирас объектларын саклау комитетының 2023 елның 1 декабрәдәге 953-п номерлы эмере, Татарстан Республикасы Мәдәният министрлыгының 2010 елның 1 апрелдәге 183 номерлы «Истәлекле урын территориясенән файдалану характеры, әлеге территориядән файдалануга чикләүләр һәм Казан шәһәренә истәлекле урыннары территориясендә хужалык эшчәнлегенә, проектлауга һәм төзүгә таләпләр турында нигезләмәне раслау хақында»гы эмере белән расланган «Казан шәһәре Кизик бистәсенә XVII-XVIII гасырлардагы мәдәни катламы» истәлекле урыны рәвешендә федераль әһәмияттәге мәдәни мирас объекты чикләрендәге кишәрлек өлешендә таләпләргә үтәргә;

6. Әлеге карарның үтәлешен контрольдә тотуны Казан шәһәре Башкарма комитеты Житәкчесенә беренче урынбасары А.Р.Нигъмәтжановка йөкләргә.

Житәкче

Р.Г.Гафаров

Казан шәһәре
Башкарма комитетының
2026 елның 19 февралендәге
508 номерлы карары белән
расланды

Киров районы Яңа Квартал урамындагы территорияне ызанлау проекты

Киров районы Яңа Квартал урамындагы территорияне ызанлау проекты түбәндәгеләрдән тора:

I. Ызанлау проекты территориясе чикләренең характерлы нокталары координаталары исемлеге, ясала торган җир кишәрлеге чикләренең характерлы нокталары координаталары исемлеге, билгеләнә торган кызыл линияләрнең характерлы нокталары координаталары исемлеге белән ясала торган җир кишәрлеге турында белешмәләр булган нигезләмәләр.

II. Территорияне ызанлау сызымы.

III. Кызыл линияләр сызымы.

Ызанлау проекты территориясе чикләренең характерлы нокталары координаталары исемлеге, ясала торган җир кишәрлеге чикләренең характерлы нокталары координаталары исемге, билгеләнә торган кызыл линияләр чикләренең характерлы нокталары координаталары исемлеге хезмәт урынында файдалана торган материаллар булып санала һәм «Муниципаль хокукый актлар һәм башка рәсми мәгълүмат» челтәр басмасында (www.docskzn.ru) бастырылырга, Казан шәһәре җирле үзидарә органнарының рәсми порталында (www.kzn.ru) һәм Татарстан Республикасы хокукый мәгълүматының рәсми порталында (www.pravo.tatarstan.ru) урнаштырылырга тиеш түгел.

I. Ясала торган жир кишәрлеге турында мәгълүматлар булган нигезләмә

Ызанлау проекты Казан шәһәре Киров районы Яңа Квартал урамындагы территория өчен эшлэнгән.

Территорияне ызанлау проекты гамәлдәге капитал төзелеш объектлары астында жир кишәрлеген ясау, гомуми файдаланудагы территориянең кызыл линияләрен бетерү һәм билгеләү максатыннан эзерләнә.

Территорияне ызанлау проектында гомуми файдаланудагы территориянең кызыл линияләрен – Яңа квартал урамының бер өлешендә урам-юл челтәрен билгеләү карала.

Территорияне ызанлау проекты 16:50:090704:3 кадастр номерлы, муниципаль милектә булган жир кишәрлеген һәм дәүләт милкендәге жирләрне яңадан бүлү юлы белән жир кишәрлеге ясауны күздә тотта.

Ясала торган жир кишәрлеге турында мәгълүмат таблицада күрсәтелгән.

Ясала торган жир кишәрлеген ең майданы, кв.м	Беренчел жир кишәрлеген кадастр номеры	Ясала торган жир кишәрлеген рөхсәт ителгән файдалану төре	Жир кишәрлеген ясау ысулы
15571	16:50:090704:3	Житештерү базасының биналарын һәм корылмаларын төзү өчен	Жир кишәрлеген һәм дәүләт милке жирләрнен яңадан бүлү

Россия Федерациясе Жир кодексының 11.2 статьясындагы 3 пункты нигезендә ясала торган жир кишәрлекләренен максатчан билгеләнеше һәм алардан рөхсәт ителгән файдалану дип жир кишәрлекләренен ясалган жир кишәрлекләренен максатчан билгеләнеше һәм алардан рөхсәт ителгән файдалану таныла.

Казан шәһәре Думасының 2021 елның 16 августындагы 5-8 номерлы «Казан шәһәренен Жирдән файдалану һәм төзелеш кагыйдәләре турында»гы карары белән расланган Казан шәһәренен Жирдән файдалану һәм төзелеш кагыйдәләре (үзгәрешләрен исәпкә алып) (алга таба – Кагыйдәләр) нигезендә ясала торган жир кишәрлеге катнаш торак һәм ижтимагый төзелеш территориаль зонасында урнашкан.

Кагыйдәләренен 30 статьясы буенча, рөхсәт ителгән файдалану төре житештерү базасы бина һәм корылмалары булган ясала торган жир кишәрлегенен иң чик максималь һәм минималь зурлыклары билгеләнмәгән.

Алга таба ясала торган жир кишәрлеге милекчесенә рөхсәт ителгән файдалану төрен Кагыйдәләрдә билгеләнгән шәһәр төзелеше регламентларына туры китерергә тәкъдим ителә.

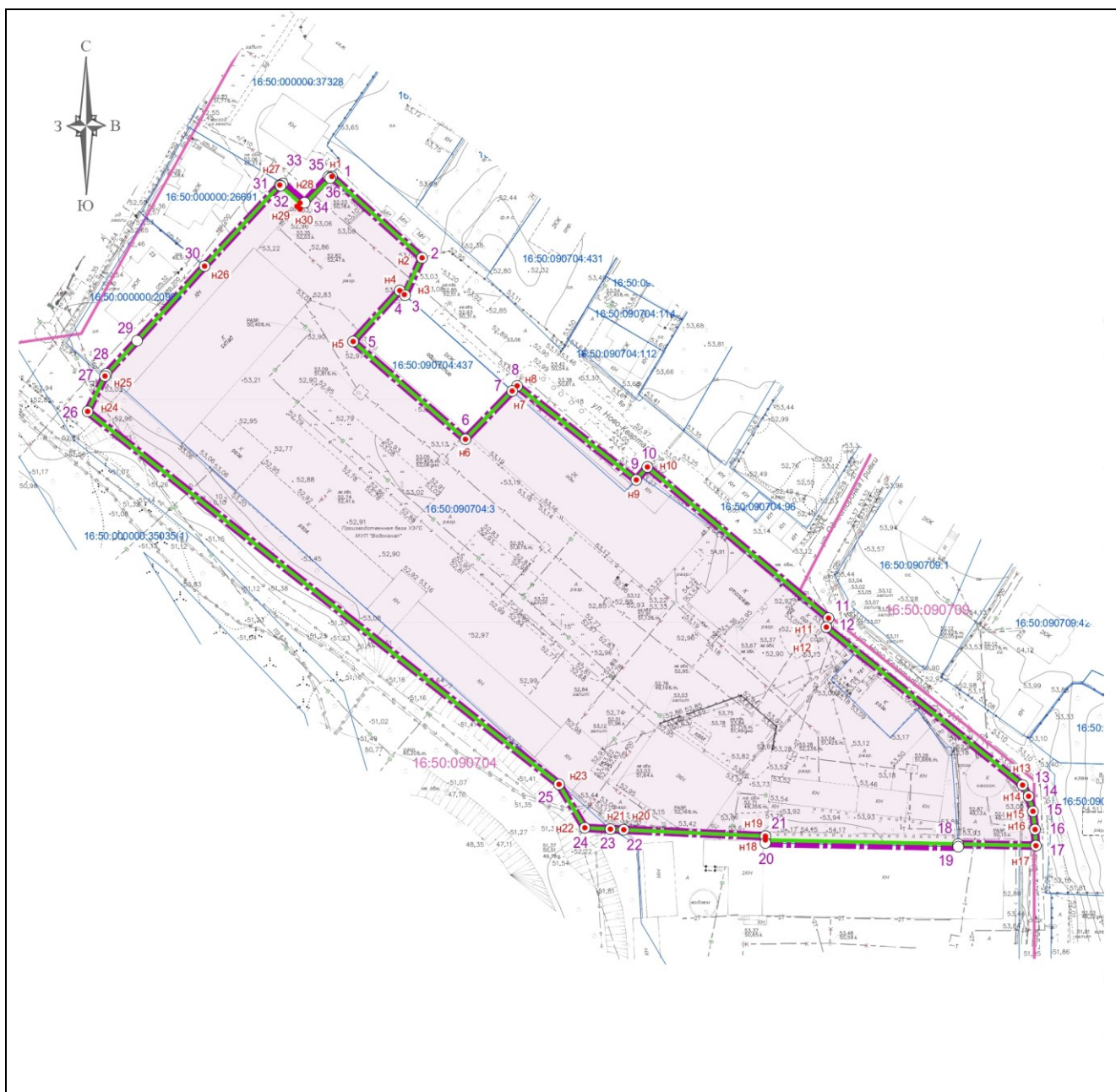
Ясала торган жир кишәрлеге тиеш:







- жир кишәрлеге хужасы белән килештереп, яна инженерлык коммуникацияләре салу өчен башка трасса сайлау кирәк булганда һәм мөмкин булмаганда, тоткарлыксыз керү мөмкинлеген тәмин итәргә;

- гамәлдәге инженерлык коммуникацияләрен ремонтлау һәм аларга хезмәт күрсәтү өчен, жир кишәрлеге хужасы белән килештереп, эксплуатацияләуче оешмаларның тоткарлыксыз керү мөмкинлеген;

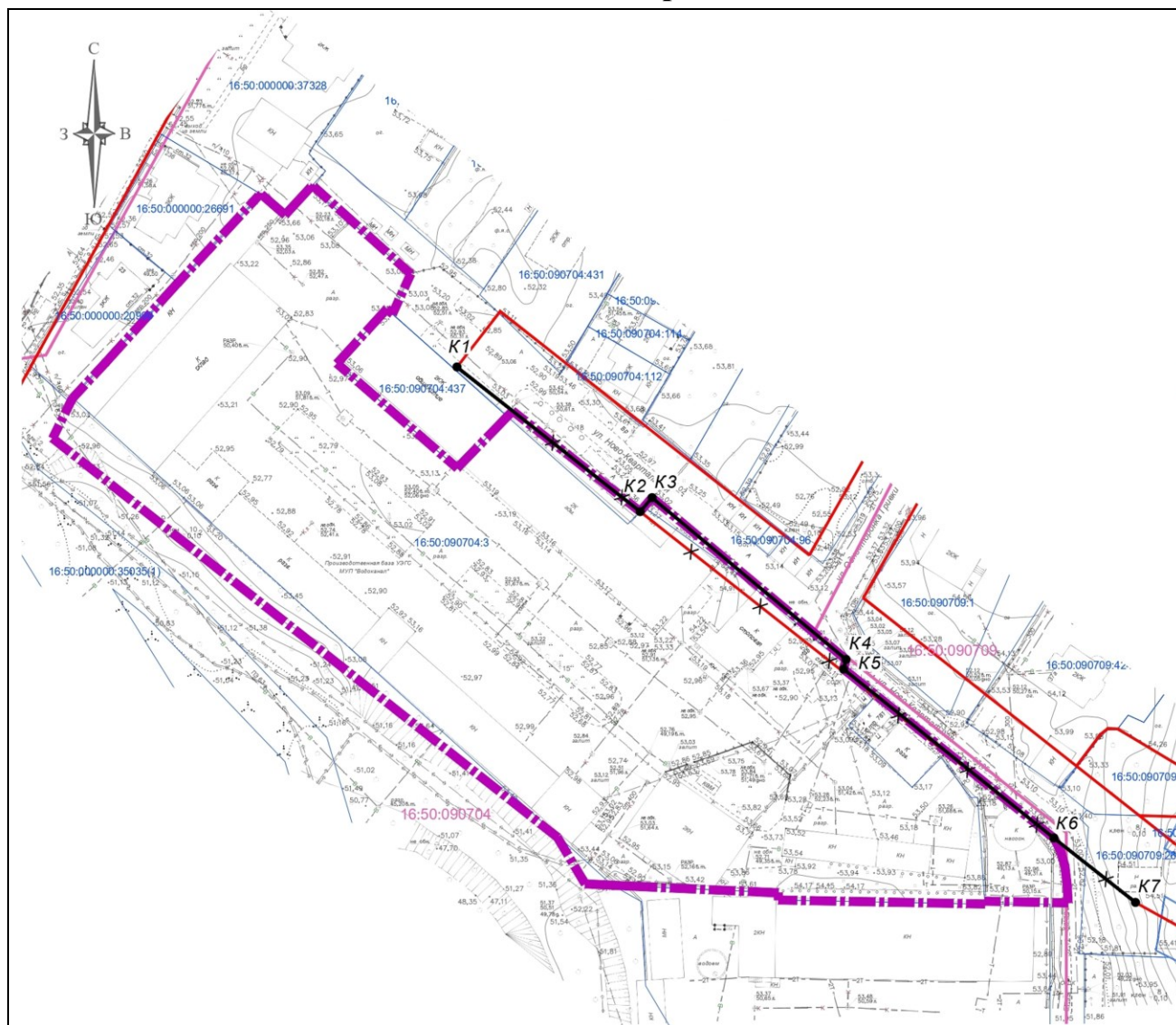
- Татарстан Республикасы мәдәни мирас объектларын саклау комитетының 2023 елның 1 декабрендәге 953-п номерлы эмере, Татарстан Республикасы Мәдәният министрлыгының 2010 елның 1 апрелдәге 183 номерлы «Истәлекле урын территориясеннән файдалану характеры, әлеге территориядән файдалануга чикләүләр һәм Казан шәһәренең истәлекле урыннары территориясендә хужалык эшчәнлегенә, проектлауга һәм төзүгә таләпләр турында нигезләмәне раслау хақында»гы эмере белән расланган истәлекле урын рәвешендәге федераль әһәмияттәге мәдәни мирас объекты чикләрендәге кишәрлекнең бер өлешенә таләпләрне үтәргә.

II. Территорияне ызанлау сызымы










Шартлы билгеләр:	
	ызанлау проекты эзерләнгән территориянең чиге
	ясап торган җир кишәрлегенә чиге
	гамәлдәге җир кишәрлегенә чиге
	кадастр кварталының чиге
	ызанлау проекты расланган территория чигенә характерлы ноктасы
	ясап торган җир кишәрлегенә характерлы ноктасы
16:50:090704	кадастр кварталы
16:50:090704:3	җир кишәрлегенә кадастр номеры

III. Кызыл линияләр сызымы



Шартлы билгеләр:

	ызанлау проекты эзерләнә торган территориянең чиге
	гамәлдәге жир кишәрлегенең чиге
	кадастр кварталының чиге
	гамәлдәге кызыл линияләр
	билгеләнә торган кызыл линияләр
	гамәлдән чыгарыла торган кызыл линияләр
	билгеләнә торган кызыл линиянең характерлы ноктасы
16:50:090704	кадастр кварталы
16:50:090704:3	жир кишәрлегенең кадастр номеры