

**Казан шәһәре Башкарма комитетының  
2026 елның 30 гыйнварындагы 276 номерлы карары**

**Казан шәһәре Башкарма комитетының  
2022 елның 29 июлендәге 2434 номерлы карары белән расланган  
Аркылы Отар, Южно-Промышленная, Молодежная урамнары чикләрендә  
территорияне планлаштыру проектына үзгәрешләр кертү турында**

Россия Федерациясе Шәһәр төзелеше кодексының 42, 45, 46 статьялары нигезендә, Россия Федерациясе Хөкүмәтенең 2024 елның 2 февралендәге 112 номерлы «Федераль башкарма хакимиятнең вәкаләтле органнары, вәкаләтле Россия Федерациясе субъектларының башкарма органнары һәм жирле үзидарә органнары карарлары нигезендә эзерләнә торган территорияне планлаштыру документларын эзерләү, территорияне планлаштыру документларын раслау турында карар кабул итү, мондый документларга үзгәрешләр кертү, мондый документларны яки аның аерым өлешләрен гамәлдән чыгару, мондый документларның аерым өлешләрен кулланылырга тиеш түгел дип тану, шулай ук федераль һәм төбәк эһәмиятендәге тарихи жирлекләр территорияләренә карата территорияне планлаштыру проектын эзерләү һәм раслау кагыйдәләрен раслау турында»гы карарына таянып, **карар бирәм:**

1. Казан шәһәре Башкарма комитетының 2022 елның 29 июлендәге 2434 номерлы карары белән расланган Аркылы Отар, Южно-Промышленная, Молодежная урамнары чикләрендә территорияне планлаштыру проектына (аңа Казан шәһәре Башкарма комитетының 2023 елның 11 апрелендәге 1058 номерлы карары белән кертелгән үзгәрешләренә исәпкә алып), әлегә карар кушымтасы нигезендә планлаштыру проектының аерым өлешләрен раслау юлы белән үзгәрешләр кертәргә.

2. Әлегә карарны, Казан шәһәре Башкарма комитетының 2022 елның 29 июлендәге 2434 номерлы карары белән расланган Аркылы Отар, Южно-Промышленная, Молодежная урамнары чикләрендә территорияләрен

планлаштыру проектына кертелә торган үзгәрешләргә карата 5 номерлы кушымтадан кала, «Муниципаль хокукый актлар һәм башка рәсми мәгълүмат» челтәр басмасында ([www.docskzn.ru](http://www.docskzn.ru)) бастырырга, Казан шәһәре жирле үзидарә органнарының рәсми порталында ([www.kzn.ru](http://www.kzn.ru)) һәм Татарстан Республикасы хокукый мәгълүматының рәсми порталында ([www.pravo.tatarstan.ru](http://www.pravo.tatarstan.ru)) урнаштырырга.

3. Әлеге карар рәсми басылып чыккан көннән гамәлгә керә дип билгеләргә.

4. Әлеге карарның үтәлешен контрольдә тотуны Казан шәһәре Башкарма комитеты Җитәкчесенең беренче урынбасары А.Р.Нигъмәтжановка йөкләргә.

**Җитәкче**

**Р.Г.Гафаров**

Казан шәһәре  
Башкарма комитетының  
2026 елның 30 гыйнварындагы  
276 номерлы карары белән  
расланды

**Казан шәһәре Башкарма комитетының 2022 елның 29 июлендәге  
2434 номерлы карары белән расланган Аркылы Отар, Южно-  
Промышленная, Молодежная урамнары чикләрендә территорияне  
планлаштыру проектына кертелә торган үзгәрешләр**

1. Кызыл линияләр, планлаштыру структурасының гамәлдәге һәм планлаштырыла торган элементлары чикләре, капитал төзелеш объектларын план буенча урнаштыру зоналары чикләре күрсәтелгән территорияне планлаштыру сызымын әлеге үзгәрешләрнең 1, 2, 3, 4 номерлы кушымталары нигезендә редакцияләп бирергә.

2. Билгеләнә торган кызыл линияләрнең характерлы нокталары координаталары исемлеген әлеге үзгәрешләрнең 5 номерлы кушымтасы нигезендә редакциядә бирергә.

3. «Капитал төзелеш объектларын урнаштыру һәм территорияне план буенча үстерү характеристикалары турында нигезләмә»нең II бүлегендә:

3.1. 1 пунктта:

3.1.1. «5нче абзацны түбәндәге сүzlәр белән тулыландырырга:  
«16:50:000000:36071, 16:50:000000:18982, 16:50:000000:17850 номерлы жир кишәрлегенә төньяк чиге, 16:50:170810:5 номерлы участоктан кала»;

3.1.2. түбәндәге эчтәлекле абзацлар өстәргә:

«Планлаштыру проекты чикләрендә территориянең мәйданы – 98,03 га.

Планлаштыру проектында эченә кертәп-кушып төзелгән торак булмаган билгеләнештәге биналар һәм торак төзелеше эшчәнлегә өчен кирәкле инфраструктурасы булган күпкатлы торак төзелеше урнаштыру каралган»;

3.2. 2 пунктны түбәндәге редакциядә бирергә:

«2. Яңа төзелешнең характеристикасы

Территорияне планлаштыру проекты чикләрендә территориядән файдалану балансы 1, 2 таблицаларда бирелде.

Планлаштырыла торган торак фондының (фатирларның) гомуми мәйданы – 563 мең кв. м. Эченә кертәп-кушып төзелгән торак булмаган билгеләнештәге биналарның гомуми мәйданы (гомуми файдаланудагы биналарны исәпкә алмыйча) – 62 мең кв. м, коммерция эшчәнлегә максатларында файдаланыла

торган торак булмаган аерым торучы биналарның майданы (гомуми файдаланудагы биналарны исәпкә алмыйча) - 22,2 мең кв. м.

Халыкның исәпләнә торган саны – 18 767.

Планлаштыру проекты территориясендә жирле һәм төбәк эһәмиятендәге объектлар урнаштыру планлаштырыла. Жирле эһәмияттәге объектларга мәктәпкәчә белем бирү һәм гомуми белем бирү оешмалары, төбәк эһәмияттәге объектлар – амбулатор-поликлиника учреждениеесе керә.

Территорияне үстерү ике этапта каралган:

- 1 нче этап – планлаштыру проекты территориясен тәэмин итә торган стационар кар эретү пунктының урнашу урыны билгеләнгәнче, 9 нчы зонада карны өеп тору өчен вакытлыча майданчык урнаштырыла;

- 2-нче этап – планлаштыру проекты территориясен тәэмин итә торган стационар кар эретү пунктының урнашу урыны билгеләнгәч, 9 нчы зонада 340 урынлы мәктәпкәчә белем бирү оешмасы (Д-5) урнаштырыла.

1 нче таблица

### Территориядән файдалану балансы (1 нче этап)

Капиталь төзелеш объектларын план буенча урнаштыру зоналары атамасы	Майданы, га	Баланс, %
Планлаштыру проекты территориясе	98,03	100
Күпкатлы торак төзелеше (тугыз кат һәм аннан да күбрәк)	34,14	34,83
Белем бирү оешмалары	12,76	13,02
Сәламәтлек саклау объектлары	0,61	0,62
Ижтимагый-эшлекле билгеләнештәге объектлар	6,42	6,55
Инженерлык инфраструктурасы объектлары	1,86	1,90
Гомуми файдаланудагы яшел үсентеләр	16,94	17,28
Урам-юл челтәре объектлары	13,04	13,3
Житештерү һәм коммуналь-склад билгеләнешендәге объектлар	12,26	12,51

2 нче таблица

### Территориядән файдалану балансы (2 нче этап)

Капиталь төзелеш объектларын план буенча урнаштыру зоналары атамасы	Майданы, га	Баланс, %
Планлаштыру проекты территориясе	98,03	100
Күпкатлы торак төзелеше (тугыз кат һәм аннан да күбрәк)	34,14	34,83

<b>Капиталь төзелеш объектларын план буенча урнаштыру зоналары атамасы</b>	<b>Майданы, га</b>	<b>Баланс, %</b>
Белем бирү оешмалары	14,11	14,39
Сәламәтлек саклау объектлары	0,61	0,62
Ижтимагый-эшлекле билгеләнештәге объектлар	6,42	6,55
Инженерлык инфраструктурасы объектлары	0,51	0,52
Гомуми файдаланудагы яшел үсентеләр	16,94	17,28
Урам-юл челтәре объектлары	13,04	13,3
Житештерү һәм коммуналь-склад билгеләнешендәге объектлар	12,26	12,51

**Территориядә төзелешнең тыгызлыгы һәм параметрлары, торак, житештерү, ижтимагый-эшлекле һәм башка билгеләнештәге капитал төзелеш объектларының характеристикалары турында белешмэләр**

Урнаштыру зоналарының тәртип номерлары	Зона төренең номеры. Капиталь төзелеш объектларын урнаштыру зонасы төре исеме	Урнаштыру зоналары майданы, га	Рөхсәт ителгән куллану төре кодлары	Объектларның билгеләнеше	Торак фондының (фатирларның) максималь гомуми майданы, мең кв.м.	Максималь катлылык (кат)	Торак - булмаган билгеләнештәге биналарның (эчкә кертеп-кушып төзелгән һәм аерым торган биналарның) (гомуми файдаланудагы биналарны исәпкә алмыйча), гомуми майданы, кв.м	Торак фондының максималь тыгызлыгы, мең кв.м/га	Планлаштырыла торган объектларның тасвирламасы
1	1. Күпкатлы торак төзелешен (тугыз һәм аннан да күбрәк катлы) план буенча урнаштыру зонасы	8,94	2.6,	Н	147 500	24	13 100	17,96	Эченә кертеп-кушып төзелгән торак булмаган билгеләнештәге биналар белән күпфатирлы торак йортлар
2		2,13	2.7.1,		21 500		3 100	11,55	
3		7,15	3.3,		80 800		12 600	13,06	
4		5,66	4.4, 4.5,		115 000		13 000	22,62	
5		10,26	4.6,		198 200		20 200	21,29	
			5.1.2,						
			5.1.3,						
			3.2.2,						
			3.1.1						

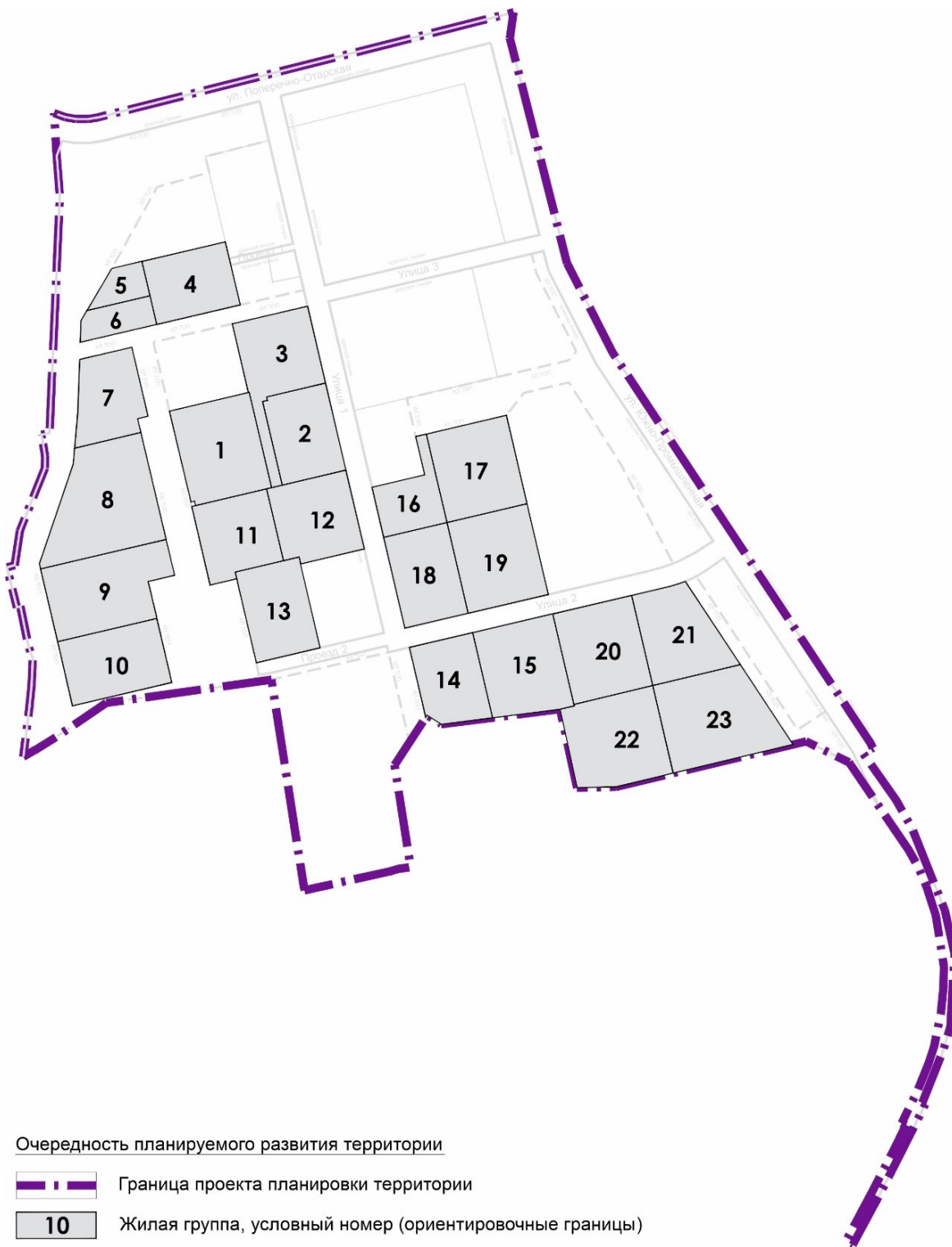
6	6. Белем бирү оешмаларын план буенча урнаштыру зонасы	1,3	3.5.1, 3.1.1	М					340 урынга исәпләнгән мәктәпкәчә белем бирү оешмасы (Д-1 – Д-4)	
7		1,28							340 урынга исәпләнгән мәктәпкәчә белем бирү оешмасы (Д-5)	
8		2,22							1224 урынлы гомуми белем бирү оешмалары (Ш-1 – Ш-3)	
9*		1,35								
10		5,61								
11		2,35								
12	7. Сәламәтлек саклау объектларын урнаштыру зонасы	0,61	3.4.1, 3.1.1	Р/Ф	-	Билгелән-мәгән	-	-	Хатын-кызлар консультациясен, сөт ризыкларын өләшү пунктын, ашыгыч ярдәм бригадасын (ПЛК) үз эченә алган сменага 400 кеше кабул итә ала торган (сменага 250 кеше кабул итә ала торган – өлкәннәр өчен, 150 кеше кабул итә ала торган – балалар өчен) амбулатор-поликлиника учреждениесе	
13	5. Ижтимагый-эшлекле билгеләнештәге объектларны урнаштыру зонасы	0,44	2.7.1, 3.2.2, 3.2.3, 3.3, 3.6.1, 3.10.1, 4.1, 4.4, 4.5, 4.6, 4.8.1,	Н					Бизнес-үзәк	
14		0,97							500/2700	Физкультура-сәламәтлөндерү объекты булган ижтимагый объект
15		0,36							500	Ижтимагый объект
16		0,31							500	Ижтимагый объект
17		2,94							11 000	Сыйдырышлыгы 1100 машина урыны һәм

			5.1.2, 8.3, 3.1.1						1200 машина урыныннан ким булмаган күп катлы паркинглы ике күпфункцияле объект
18		1,4					2 000		Сыйдырышлыгы 1161 машина урыныннан ким булмаган күп катлы паркинглы күпфункцияле объект
9*	11. Инженерлык инфраструктурасы урнаштыру зонасы	1,35	3.1.1	Н					Кар туплау өчен вакытлыча майданчык
19		0,51							Котельный, реконструкцияләне торган трансформатор подстанциясе
20	20. Гомуми файдаланудагы яшел үсентеләр зонасы	12,23	5.1.3, 12.0.2, 3.1.1	Н					Гомуми файдаланудагы яшел үсентеләр
21		0,4							
22		0,88							
23		3,43							
24	21. Урам-юл челтәре объектларын урнаштыру зонасы	13,04	4.9.2, 12.0.1, 3.1.1	Н					Урам-юл челтәре
25	10. Житештерү һәм коммуналь-склад билгеләнешендәге объектларны урнаштыру зонасы	1,56	4.9.1.3,	Н					
26		0,17	4.9.2,						
27		6,78	6.3, 6.6,						
28		3,75	6.9, 6.9.1, 6.2, 3.1.1						

\* Үсешнең 1 нче этабы кысаларында 9 номерлы капитал төзелеш объектның урнаштыру планлаштырыла торган зонаны инженерлык инфраструктурасы зонасы буларак һәм үсешнең 2 нче этабы кысаларында белем бирү оешмалары зонасы буларак үзләштерергә планлаштырыла.

Планлаштырыла торган күпфатирлы торак төзелеше торак төркемнәргә торак төркемнәренң урнашу схемасы һәм 4 нче таблица нигезендә бүленгән.

### Торак төркемнәренң урнашу схемасы



## Торак төркемнәрнең максималь күрсәткечләре

Шартлы номер	Торак фондының (фатирларның) максималь гомуми мәйданы, мең кв.м	Торак булмаган билгеләнештәге биналарның (эчкә кертеп-кушып төзелгән һәм аерым торган биналарның) (гомуми файдаланудагы биналарны исәпкә алмыйча), максималь гомуми мәйданы, кв.м
1	30000	2000
2	29000	1500
3	22500	2300
4	15500	1900
5	3000	600
6	3000	600
7	16000	2500
8	31000	4600
9	24800	3700
10	9000	1800
11	21000	2500
12	25000	2600
13	20000	2200
14	24700	2500
15	35500	3200
16	18000	2300
17	34000	3600
18	29000	3500
19	34000	3600
20	38000	3800
21	30000	2700
22	32000	3800
23	38000	4200
<b>БАРЛЫГЫ</b>	<b>563000</b>	<b>62000</b>

Гамәлдәге капитал төзелеш объектларын урнаштыру территорияләрендә барлык характеристикалар һәм параметрлар үзгәрешсез саклана.

Планлаштырылган социаль инфраструктура объектлары, инженерлык объекты (кар туплау өчен вакытлыча майданчык) жирле эһәмияттәге объектлар булып тора. Төбәк эһәмиятендәге объект – сменага 400 кеше кабул итә ала торган (сменага 250 кеше кабул итә ала торган – өлкәннәр өчен, 150 кеше кабул

итә ала торган – балалар өчен) амбулатор-поликлиника учреждениесе урнаштыру планлаштырылган.

Объектларның санитар-сак зоналарын билгеләү күз алдында тотылганда, территорияне планлаштыру буенча документациядә кабул ителгән карарларны исәпкә алырга һәм күпкатлы торак төзелешен (тугыз кат һәм аннан да күбрәк) план буенча урнаштыру зонасы өчен хокукларны чикләүне булдырмау зарур

5 таблица

**Күпкатлы торак төзелешен планлаштырып урнаштыру зонасында капитал төзелеш объектларын рөхсәт ителгән төзүнең иң чик параметрлары (тугыз кат һәм аннан күбрәк)**

Капиталь төзелеш объектын зонасы номеры	Чик параметрлар һәм күрсәткечләр						
	Жир кишәрлегендә төзелешнең-максималлыгы, мең кв.м/га	Беренче катны ижтимагый-эшлекле функция өчен файдалану өлеше, %		Жир кишәрлеге чикләрендә урнаштырылырга тиешле машина урыннарынның минималлы саны	Жир кишәрлеге чикләреннән ераклык <sup>2</sup> , м		
		минималлы	максималлы		П	Б	З
1	23,1	20	100	Жир кишәрлекләре чикләрендә урнаштырылырга тиешле машина урыннарынның минималлы саны - 3737, шул исәптән автомобильләр өчен электр - зарядкалау станцияләре - булган машина урыннары <sup>1</sup>	0	0	0
2	13,8						
3	15						
4	23,7						
5	24,6						

Искәрмә:

<sup>1</sup> Торак йортның бер жир кишәрлеге чикләрендә урнаштырылырга тиешле машина урыннарынның минималлы саны хисапның кимендә 50 процентын тәшкил итәргә тиеш. Машина урыннарынның калган хисаплы санын нормалар буенча файдалана алырлык радиуста урнашкан аерым жир кишәрлекләрендә (шул исәптән күп катлы паркинглары булган күпфункцияле объектларда), муниципал парковкаларда урнаштырыла.

<sup>2</sup> гамәлдәге законнар, техник нормалар, регламентлар һәм кагыйдәләр, башка норматив хокукый актлар үтәлгән очракта, нульгә тигез итеп билгеләнә.

Капиталь төзелеш объектларын план буенча урнаштыру зоналары өчен төзелешне жайга салу линияләре (кызыл линияләрдән чигенүләр) кызыл

линиялар күрсәтелгән территорияне планлаштыру сызымнарында, планлаштыру структурасының планлаштырылган элементлары чикләрен күрсәтелгән территорияне планлаштыру сызымнарында һәм капитал төзелеш объектларын планлаштырып урнаштыру зоналары чикләрен күрсәтеп, территорияне планлаштыру сызымнарында чагылдырылган.

Күпкатлы торак төзелешенә капитал төзелеш объектларын урнаштыру планлаштырыла торган зонада җир кишәрлекләре өчен капитал төзелеш объектларын рөхсәт ителгән төзүнең, реконструкцияләүнең иң чик параметрлары:

- җир кишәрлекләренә ян-як һәм арткы чикләреннән минималь чигенүләр гамәлдәге законнарны, техник нормаларны, регламентларны һәм кагыйдәләренә, башка норматив хокукый актларны үтәгән очракта нульгә тигез итеп билгеләнә;

- җир кишәрлекләренә алгы як чикләреннән минималь чигенүләренә билгеләгәндә беренче чиратта капитал төзелеш объектларын план буенча урнаштыру зоналары сызымнарында күрсәтелгән төзелешне көйләү линияләренә (кызыл линияләрдән чигенү линияләренә) таянырга кирәк, алар булмаган очракта – нульгә тигез булган чигенүләргә таянырга кирәк;

Хезмәт күрсәтү радиусында территориянең ашыгыч ярдәм хезмәтләре белән тәмин ителеше:

- Техника урамы, 13 йорт адресы буенча 16 номерлы янгын сүндерү часте;

- Крутовка урамы, 22 йорт адресы буенча 40 номерлы янгын сүндерү-коткару часте.

6 таблица

### **Транспорт чараларын саклау һәм кую урыннарына һәм план буенча урнаштыру урынына ихтыяж турында мәгълүмат**

Капитал төзелеш объектларын урнаштыру зонасының тәртип номеры	Исәпләү өчен күрсәткечләр	Парковка урыннарын исәпләү, машина урыны	Парковка урыннарының таләп ителгән саны	Проектта каралган, машина урыны*
Күпкатлы торак төзелешен (тугыз һәм аннан да күбрәк катлы) план буенча урнаштыру зонасы				
1	Торак майданы – 147 500 кв. м, торак булмаган	Автотранспортны даими саклауга ихтыяж – 1475	1903	Зона чикләрендә урнаштырылачак минималь урыннар

Капиталь төзелеш объектларын урнаштыру зонасының тэртип номеры	Исэплэу өчен күрсэткечлэр	Парковка урыннарын исэплэу, машина урыны	Парковка урыннарының талэп ителгэн саны	Проектта каралган, машина урыны*
	билгелэнештэге эчкэ кертеп-кушып төзелгэн биналарның майданы – 13100 кв. м	машина урыны Машиналарны вакытлыча кую урыннарына ихтыяж (килүчелэр өчен стоянка) – 264 машина урыны. Эчкэ кертеп төзелгэн, кушып һәм эчкэ кертеп-кушып төзелгэн биналарда объектларда эшлүчелэр һәм килүчелэр өчен машина урыннарына ихтыяж – 164 машина урыны		саны – 1043, нормалар буенча файдалана алырлык радиуста урнашкан күп катлы паркингы булган күпфункцияле объектта һәм муниципаль парковкаларда – 860
2	Торак майданы – 21 500 кв. м, торак булмаган билгелэнештэге эчкэ кертеп-кушып төзелгэн биналарның майданы – 3100 кв. м	Автотранспортны даими саклауга ихтыяж – 215 машина урыны Машиналарны вакытлыча кую урыннарына ихтыяж (килүчелэр өчен стоянка) – 39 машина урыны. Эчкэ кертеп төзелгэн, кушып һәм эчкэ кертеп-кушып төзелгэн биналарда объектларда эшлүчелэр һәм килүчелэр өчен машина урыннарына ихтыяж – 39 машина урыны	293	Зона цикләрендэ урнаштырылырга тиешле урыннарның минималь саны, – 234, нормалар буенча файдалана алырлык радиуста урнашкан күп катлы паркингы булган күпфункцияле объектта һәм муниципаль парковкаларда – 59
3	Торак майданы – 80 800 кв. м, торак булмаган билгелэнештэге эчкэ кертеп-кушып төзелгэн биналарның майданы – 12600 кв. м	Автотранспортны даими саклауга ихтыяж – 808 машина урыны Машиналарны вакытлыча кую урыннарына ихтыяж (килүчелэр өчен стоянка) – 145 машина урыны. Эчкэ кертеп төзелгэн, кушып һәм эчкэ кертеп-кушып	1111	Зона цикләрендэ урнаштырылырга тиешле урыннарның минималь саны, – 1013, нормалар буенча файдалана алырлык радиуста урнашкан күп катлы паркингы булган күпфункцияле объектта һәм

Капиталь төзелеш объектларын урнаштыру зонасының тэртип номеры	Исэплэу өчен күрсэткечлэр	Парковка урыннарын исэплэу, машина урыны	Парковка урыннарынның талэп ителгэн саны	Проектта каралган, машина урыны*
		төзелгэн биналарда объектларда эшлэүчелэр һәм килүчелэр өчен машина урыннарына ихтыяж – 158 машина урыны		муниципаль парковкаларда – 98
4	Торак майданы – 115 000 кв. м, торак булмаган билгеләнештэге эчкэ кертеп-кушып төзелгэн биналарның майданы – 13 000 кв. м	Автотранспортны даими саклауга ихтыяж – 1 150 машина урыны Машиналарны вакытлыча кую урыннарына ихтыяж (килүчелэр өчен стоянка) – 206 машина урыны. Эчкэ кертеп төзелгэн, кушып һәм эчкэ кертеп-кушып төзелгэн биналарда объектларда эшлэүчелэр һәм килүчелэр өчен машина урыннарына ихтыяж – 163 машина урыны	1 519	Зона чикләрендэ урнаштырылырга тиешле урыннарның минималь саны, – 763, нормалар буенча - файдалана алырлык радиуста урнашкан күп катлы паркингы булган күпфункцияле объектта һәм муниципаль парковкаларда – 756
5	Торак майданы – 198 200 кв. м, торак булмаган билгеләнештэге эчкэ кертеп-кушып төзелгэн биналарның майданы – 20200 кв. м	Автотранспортны даими саклауга ихтыяж – 215 машина урыны Машиналарны вакытлыча кую урыннарына ихтыяж (килүчелэр өчен стоянка) – 354 машина урыны. Эчкэ кертеп төзелгэн, кушып һәм эчкэ кертеп-кушып төзелгэн биналарда объектларда эшлэүчелэр һәм килүчелэр өчен машина урыннарына ихтыяж – 253 машина урыны	2 589	Зона чикләрендэ урнаштырылырга тиешле урыннарның минималь саны, – 1436, нормалар буенча файдалана алырлык радиуста урнашкан күп катлы паркингы булган күпфункцияле объектта һәм муниципаль парковкаларда – 1153
Мэгариф оешмаларын план буенча урнаштыру зонасы				
6	55 эшлэүче	55/7 = 8 машина урыны	110	Муниципаль парковкаларда –

Капиталь төзелеш объектларын урнаштыру зонасының тәртип номеры	Исәпләү өчен күрсәткечләр	Парковка урыннарын исәпләү, машина урыны	Парковка урыннарының таләп ителгән саны	Проектта каралган, машина урыны*
7	55 эшләүче	$55/7 = 8$ машина урыны		110 машина урыны
8	110 (55*2) эшләүче	$110/7 = 16$ машина урыны		
9	252 (126*2) эшләүче	$126/5 + 126/5 = 52$ машина урыны		
10	126 эшләүче	$126/5 = 26$ машина урыны		
Сәламәтлек саклау объектларын план буенча урнаштыру зонасы				
11	106 эшләүче, сменага 400 кеше кабул итә ала	$106/5 + 400/50 = 30$ машина урыны	30	Зона чикләрендә урнаштырылырга тиешле урыннарның саны, – 15, муниципаль парковкаларда – 15
Ижтимагый-эшлекле билгеләнештәге объектларын план буенча урнаштыру зонасы				
12	5000 кв.м	Төрле функциональ билгеләнештәге аерым торучы объектларга хезмәт күрсәтү өчен таләп ителгән машина урыннары саны: $5\ 000\ \text{кв.м}/50 = 100$ машина урыны	100	Зона чикләрендә урнаштырылырга тиешле урыннарның саны, – 100
13	500 кв.м	Төрле функциональ билгеләнештәге аерым торучы объектларга хезмәт күрсәтү өчен таләп ителгән машина урыннары саны $500\ \text{кв.м}/50 = 10$ машина урыны	118	Зона чикләрендә урнаштырылырга тиешле урыннарның саны, – 68, муниципаль парковкада – 50
	Спорт белән шөгыйльләнү өчен 2700 кв.м урын	Бинада спорт белән шөгыйльләнүне тәэмин итү өчен кирәкле машина урыннары саны, машина урыны: $2\ 700\ \text{кв.м}/25 = 108$ машина урыны		
14	500 кв.м	Төрле функциональ билгеләнештәге аерым торучы объектларга хезмәт күрсәтү өчен таләп ителгән машина урыннары саны $500\ \text{кв.м}/50 = 10$ машина урыны	10	Зона чикләрендә урнаштырылырга тиешле урыннарның саны, – 10
15	500 кв.м	Төрле функциональ билгеләнештәге аерым	10	Зона чикләрендә урнаштырылырга

Капиталь төзелеш объектларын урнаштыру зонасының тәртип номеры	Исәпләү өчен күрсәткечләр	Парковка урыннарын исәпләү, машина урыны	Парковка урыннарының таләп ителгән саны	Проектта каралган, машина урыны*
		торучы объектларга хезмәт күрсәтү өчен таләп ителгән машина урыннары саны $500 \text{ кв.м}/50 = 10$ машина урыны		тиешле урыннарның саны, – 10
16	11 000 кв.м	Төрле функциональ билгеләнештәге аерым торучы объектларга хезмәт күрсәтү өчен таләп ителгән машина урыннары саны $11\,000 \text{ кв.м}/50 = 220$ машина урыны	220	Зона чикләрендә урнаштырылырга тиешле урыннарның саны, – 220
17	2 000 кв.м	Төрле функциональ билгеләнештәге аерым торучы объектларга хезмәт күрсәтү өчен таләп ителгән машина урыннары саны $2\,000 \text{ кв.м}/50 = 40$ машина урыны	40	Зона чикләрендә урнаштырылырга тиешле урыннарның саны, – 40

Искәرمәләр:

1. Казан шәһәрнең төзелешне проектлауның жирле нормативларының 5.2.7.3.1 таблицасына искәرمәләр 9 пункты нигезендә, торак төзелешә үзгәртеп корыла торган территориядә алып барылган очракта, автотранспортны даими саклау өчен машина-урыннарның исәпләнгән саны 20 процентка кими.

2. Күрсәткечләр кимегәндә (фатирларның гомуми мәйданы, торак өчен билгеләнмәгән биналарның гомуми мәйданы), шул исәптән коммерцияле биналарның мәйданнары кимегәндә, парковка урыннарына һәм башка инфраструктура объектларына ихтыяж Казан шәһәрнең төзелешне проектлауның жирле нормативларының таләпләреннән чыгып янадан исәпләнә.

3. Урнашу ысулы, саны, урыны Казан шәһәрнең төзелешне проектлауның жирле нормативлары тарафыннан билгеләнә һәм проектлауның алдагы стадияләрендә ачыкланырга мөмкин.

Парковка урыннарын план буенча урнашуы:

- жир өслегендә;
- торак йортларның стилобат өлешендәге парковкаларда;
- машина йөрү өлешенең киңәйгән урыннарда, муниципаль парковкаларда;
- нормалар буенча файдалана алырлык радиуста урнашкан паркингларда.

Урнаштыру ысулы һәм урыны проектлауның киләсе стадияләрендә ачыкланырга мөмкин, шул ук вакытта территорияне планлаштыру документациясенә үзгәрешләр кертү таләп ителми.

7 таблица

### Социаль инфраструктура объектларының сыйдырышлылыкка ИХТЫЯЖЫ

Капиталь төзелеш объектларын урнаштыру зонасының тәртип номеры	Мәктәпкәчә белем бирү оешмаларын да урыннарда ихтыяж, урын саны	Гомуми белем бирү оешмаларын да урыннарда ихтыяж, урын	Амбулатор-поликлиника учреждениеләре ндә бер сменага килүчеләргә булган ихтыяж	Өлкәннәр өчен амбулатор-поликлиника учреждениеләре ндә бер сменага килүчеләргә булган ихтыяж	Балалар өчен амбулатор-поликлиника учреждениеләре ндә бер сменага килүчеләргә булган ихтыяж
1	398	841	400	250	150
2	58	123			
3	218	461			
4	311	656			
5	535	1130			
<b>БАР-ЛЫГЫ</b>	<b>1520</b>	<b>3209</b>	<b>400</b>	<b>250</b>	<b>150</b>

Проектлау территориясендә үсешнең 1 нче этабы кысаларында 340 урынлы дүрт мәктәпкәчә белем бирү оешмасы (Д-1 – Д-4) һәм 1224 урынлы өч гомуми белем бирү оешмасы (Ш-1 – Ш-3), шулай ук гомуми сыйдырышлылыгы кимендә 161 урын булган күпфатирлы торак йортларга вакытлыча кертелгән мәктәпкәчә белем бирү оешмалары урнаша.

Үсешнең 2 нче этабы кысаларында планлаштыру проекты территориясен тәэмин итә торган стационар кар эретү пунктының урнашу урынын билгеләгәннән соң, 9 номерлы зона чикләрендә 340 урынга исәпләнгән мәктәпкәчә белем бирү оешмасы (Д-5) урнаштырыла, аны төзегәннән соң, кертеп-кушып төзелгән мәктәпкәчә белем бирү оешмалары урнашкан биналарның функцияләре үзгәртелергә мөмкин.

Планлаштыру проекты территориясендәге гомуми белем бирү оешмаларында булган буш урыннар 16:50:170807:5 кадастр номерлы жир кишәрлеге территориясендә перспектив төзелешкә халыкны тәэмин итү өчен каралган.

Шулай ук тиешле нигезләү булганда 1224 урынлы гомуми белем бирү оешмасы урынына 1501 урынлы гомуми белем бирү оешмасы урнаштырырга мөмкин»;

3.3. 3 пунктта:

3.3.1. 2-5 абзацны төшереп калдырырга;

3.3.2. түбәндәге эчтәлекле абзацлар өстәргә:

«— район аһәмиятендәге озынлыгы 0,71 км булган Аркылы Отар магистраль урамын реконструкцияләү, кызыл линияләрдә киңлегә – 36 м, машина йөрү өлешен 14 м га кадәр жикереп арттыру (4 полоса);

– 0,825 км озынлыктагы торак төзелештә урам төзү (1 нче урам), кызыл линияләрдә киңлегә – 32,5 м, ике жәмәгать транспорты тукталышы булган автобус маршрутын оештыру;

– торак төзелештә 0,506 км озынлыктагы урам (2 нче урам) төзү, кызыл линияләрдә киңлегә – 30 м;

– торак төзелештә 2,012 км озынлыктагы урам (Южно-Промышленная урамы) төзү, кызыл линияләрдә киңлегә – 30 м;

– торак төзелештә 0,366 км озынлыктагы урам (3 нче урам) төзү, кызыл линияләрдә киңлегә – 25 м;

– 0,115 км озынлыктагы 1 нче машина юлы төзелеше, кызыл линияләрдә киңлегә – 10,05 м;

– 0,214 км озынлыктагы 2 нче машина юлы төзелеше, кызыл линияләрдә киңлегә – 20 м;

– төзелеш проекты нигезендә квартал эчендәге машина юлларын төзү»;

3.4. 4 пунктны түбәндәге редакциядә бирергә:

«4. Инженерлык-техник яктан тәэмин итү системасын үстерү характеристикасы

8 таблица

### **Инженерлык (коммуналь) инфраструктурасы объектларына характеристика**

Исеме	Характеристикалары	Чаралар, тоташтыру нокталары
Су белән тәэмин итү	«Водоканал» муниципаль унитар предприятиесе чөлгөрләренә тоташтырып, су белән тәэмин итүнең үзәкләштерелгән системасы. Су белән тәэмин итүнең техник мөмкинлеген башлангыч	Тоташтыру нокталары – Кремль яр бие урамы тирәсендәге 1200 мм диаметрлы һәм Альфред Халиков урамын кисеп узучы 800 мм диаметрлы суүткәргеч. Чаралар: - сүтелергә тиешле объектларны су

Исеме	Характеристикалары	Чаралар, тоташтыру нокталары
	йөклөнеше тәүлегенә 6 128 куб.м булган.	<p>белән тәэмин иткән су белән тәэмин итү челтәрләрне сүтү;</p> <ul style="list-style-type: none"> <li>- сакланучы объектларны тәэмин итә торган су белән тәэмин итү челтәрләрнен инженерлык челтәрләре коридорларына күчерү;</li> <li>- проект объектлары өчен су белән тәэмин итү челтәрләрнен төзү</li> </ul>
Су чыгару. Хужалык-көнкуреш канализациясе	«Водоканал» муниципаль унитар предприятие челтәрнендә үзәкләштерелгән су чыгару. Су чыгаруның техник мөмкинлеге башлангыч йөклөнеш тәүлегенә 4 632 куб.м.	<p>Тоташтыру ноктасы – Глазунов – Тула урамындагы 2000 мм диаметрлы коллекторны реконструкцияләү һәм «Искож» канализация насос станциясендә эшләр тәмамлану шарты белән Тула урамы буенча 2000 мм диаметрлы канализация коллекторына</p> <p>Чаралар:</p> <ul style="list-style-type: none"> <li>- сүтелергә тиешле объектларны тәэмин иткән су чыгару челтәрләрне сүтү;</li> <li>- сакланучы объектларны тәэмин итә торган су чыгару челтәрләрнен инженерлык челтәрләре коридорларына күчерү;</li> <li>- проект объектлары өчен су чыгару челтәрләрнен төзү;</li> <li>- территориянең көньяк-көнбатыш өлешендә 30 л/с һәм территориянең көнбатыш өлешендә 55 л/с куәтле канализация насос станциясен (ике объект) урнаштыру</li> </ul>
Яңгыр канализациясе	Локаль чистарту корылмаларындагы агынтыларны чистарту, чистартылган агынтыларны «Подувалье Протогы» су чыгару каналына чыгару. Чистарту корылмаларына агызыла торган яңгыр суларының күләме – 7 648,3 л/с.	<p>Тоташтыру ноктасы – агынтыларны чистартканнан соң яңартыла торган су чыгару каналы.</p> <p>Чаралар:</p> <ul style="list-style-type: none"> <li>- территориянең төньяк өлешендә кимендә 414 л/с һәм территориянең көньяк өлешендә кимендә 600 л/с куәтле агым тибындагы ике локаль чистарту корылмасы урнаштыру;</li> <li>- ябык типтагы яңгыр канализациясе челтәрләрнен төзү;</li> <li>- ябу механизмнары белән жиһазландырылган яңгыр канализациясе люклары һәм рәшәткәләре урнаштыру;</li> <li>- үзәнне киңәйтү һәм ныгыту, су чыгару урыныннан Шанхай күле су объектына кадәр су чыгару каналының төбен тирәнәйтү (проектлауның киләсе стадиясендә)</li> </ul>
Электр энергиясен куллану	Объектларның исәпләнгән электр куәте – 26 778,62 кВт, ышанычлылык категориясе – II	<p>Тоташтыру ноктасы – 110 кВ «Южный» подстанциясе.</p> <p>Чаралар:</p> <ul style="list-style-type: none"> <li>- гамәлдәге бүлү трансформатор подстанцияләрнен (ике объект) куәтләрнен кирәкле күрсәткечләргә кадәр арттырып реконструкцияләү;</li> </ul>

Исеме	Характеристикалары	Чаралар, тоташтыру нокталары
		<ul style="list-style-type: none"> <li>- проектлау территориясенен көньяк өлешендә бүлү трансформатор подстанциясе төзелеше (бер объект) ;</li> <li>- 15 ике трансформаторлы блоклы комплектлы трансформатор подстанциясе төзү (кертеп төзелгәннәре - 14 объект, аерым торганнары-бер объект);</li> <li>- электр тээмин итү челтэрләрэн күчерү;</li> <li>- бүлү трансформатор подстанциясеннән алып блоклы комплектлы трансформатор подстанцияләрэнә кадәр электр белән тээмин итү челтэрләрэн төзү;</li> <li>- блоклы комплектлы трансформатор подстанцияләрэннән алып планлаштырыла торган объектларга кадәр электр тээмин итү челтэрләрэн төзү;</li> <li>- сүтелә торган объектлар өчен электр белән тээмин итү челтэрләрэн сүтү;</li> <li>- 110 кВ «Южная-Ковали-2» хава электр тапшыру линиясен үзгертп кору</li> </ul>
Жылылык белән тээмин итү	Жылылык челтэрләрэндәге югалтуларны һәм котельныйның үз ихтияжларын исәпкә алып, максималь сәгатълек жылылык чыгымнары – 87,57 Гкал/сәгатъ (101,8 МВт)	<p>Тоташтыру ноктасы – кадастр номеры 16:50:000000:36037 булган участка планлаштырыла торган котельный.</p> <p>Чаралар:</p> <ul style="list-style-type: none"> <li>- максималь жылылык куәте 101,8 МВт булган котельный төзү;</li> <li>- котельныйдан жылылык кулланучы объектларга кадәр жылылык белән тээмин итү челтэрләрэн салу (якынча озынлыгы – 2995 м);</li> <li>- ябу арматурасы һәм жылылыкны исәпкә алу приборлары урнаштырып, жылылык пунктларын (кертеп төзелгән) урнаштыру</li> </ul>
Газ белән тээмин итү	Газ кулланучы жайланманы 12 049 куб. м/сәг күләмендә газ белән тээмин итү.	<p>Тоташтыру ноктасы – 700 мм диаметрлы югары басымлы газүткәргеч.</p> <p>Чаралар:</p> <ul style="list-style-type: none"> <li>- югары басымлы газүткәргечкә тоташу ноктасы районнда басымны югарыдан уртачага кадәр төшерү өчен 700 мм диаметрлы газ көйләгеч пункт төзү;</li> <li>- тоташтыру ноктасыннан планлаштырыла торган газ көйләгеч пунктына кадәр югары басымлы (0,6 МПа – 1,2 МПа) газүткәргеч төзү (якынча озынлыгы – 50 м);</li> <li>- газ көйләгеч пункттыннан котельныйга кадәр уртача басымлы (0,005 МПа – 0,3 МПа) газүткәргеч төзү (якынча озынлыгы – 4800 м);</li> <li>- котельныйны уртача басымлы газүткәргечкә тоташтыру</li> </ul>
Элемтә	Хезмәтләр белән тээмин итә торган кимендә өч операторны тоташтыру мөмкинлеге булган	<p>Тоташтыру ноктасы билгеләнмәгән, проектлауның киләсе стадияләрэндә ачыкланачак.</p> <p>Чаралар:</p>

Исеме	Характеристикалары	Чаралар, тоташтыру нокталары
	кабель канализациясе сузып, планлаштырыла торган объектларны элемент челтәрләре белән тәэмин итү	- төзелеш объектларына кадәр жепселле-оптик кабель салу; - кабель элементәсе коеларын урнаштыру
Карны чистарту	Сезонга чистартыла торган карның исәпләнгән массасы – 30623 тонна	Эшләр ике этапта планлаштырылган: - 1 нче этап – карны кар жыю өчен вакытлыча майданчыкка чыгару; - 2 нче этап – карны стационар кар эретү пунктына чыгару (аның урынын билгеләгәннән соң)

Искәрмә:

1. Инженерлык инфраструктурасы объектларының күрсәткечләре, тоташтыру нокталары, саны һәм урнашу урыны (котельныйдан һәм локаль чистарту корылмаларыннан тыш) проектлауның киләсе стадияләрендә төгәлләштерелергә мөмкин, шул ук вакытта территорияне планлаштыру документациясенә үзгәрешләр кертү таләп ителми. Архитектура-төзелеш проектлаштыру стадиясендә инженерлык инфраструктурасы объектларының урнашуын һәм архитектура күренешен килештерү зарур.

2. Алга таба проектлауны урам-юл челтәрен вертикаль планлаштыру буенча территорияне планлаштыру проекты кысаларында эшләнгән карарларны исәпкә алып алып барырга кирәк.

3. Инженерлык инфраструктурасы объектларын үстерү буенча характеристикалар һәм чаралар планлаштыру проектының бөтен территориясен үзләштерүне исәпкә алып кабул ителде һәм территорияне этаплап яисә өлешчә үзләштергәндә аерылып торырга мөмкин»;

3.5. 4.1, 4.2, 4.3, 4.4, 4.5, 4.6 пунктларны төшереп калдырырга;

3.6. 5 пунктны түбәндәге редакциядә бирергә:

#### «5. Территорияне яшелләндерү

Казан шәһәр округының Генераль планы материалларына караганда, күпфункционале үсеш зонасы өчен, территорияне үзләштерү өчен, планлаштыру проектын (ID 1768) эшләү шарты белән, гомуми файдаланудагы яшелләндерелгән территорияләрнең минималь майданы 8,61 га тәшкил итә. Махсус билгеләнештәге яшелләндерү зонасының майданы (ID 1633) 8,03 га тәшкил итә.

Проектта планлаштыру берәмлекләре чикләрендәге территорияләрнең яшелләндерелгән территорияләр һәм яшел утыртмалар майданнары белән тәэмин ителеше каралган:

- яшелләндерелгән территорияләр һәм йорт яны яшеллекләре (йорт яны яшелләндерү, жәяүлеләр һәм транспорт коммуникацияләре буендагы яшеллекләр) – 13,98 га;

– гомуми файдалану территориясенә кызыл линияләре чикләрендә гомуми файдаланудагы планлаштырыла торган яшел утыртмалар – 16,94 га».

4. «Территорияне план буенча үстерү чираты турындагы нигезләмә» дигән III бүлекне түбәндәге редакциядә бирергә:

### «III. Территорияне план буенча үстерү чираты турында нигезләмә»

Территорияне план буенча үстерү чираты 9 нчы таблицада күрсәтелгән.

9 таблица

#### Чараларны башкаруның этаплары һәм максималь сроклары

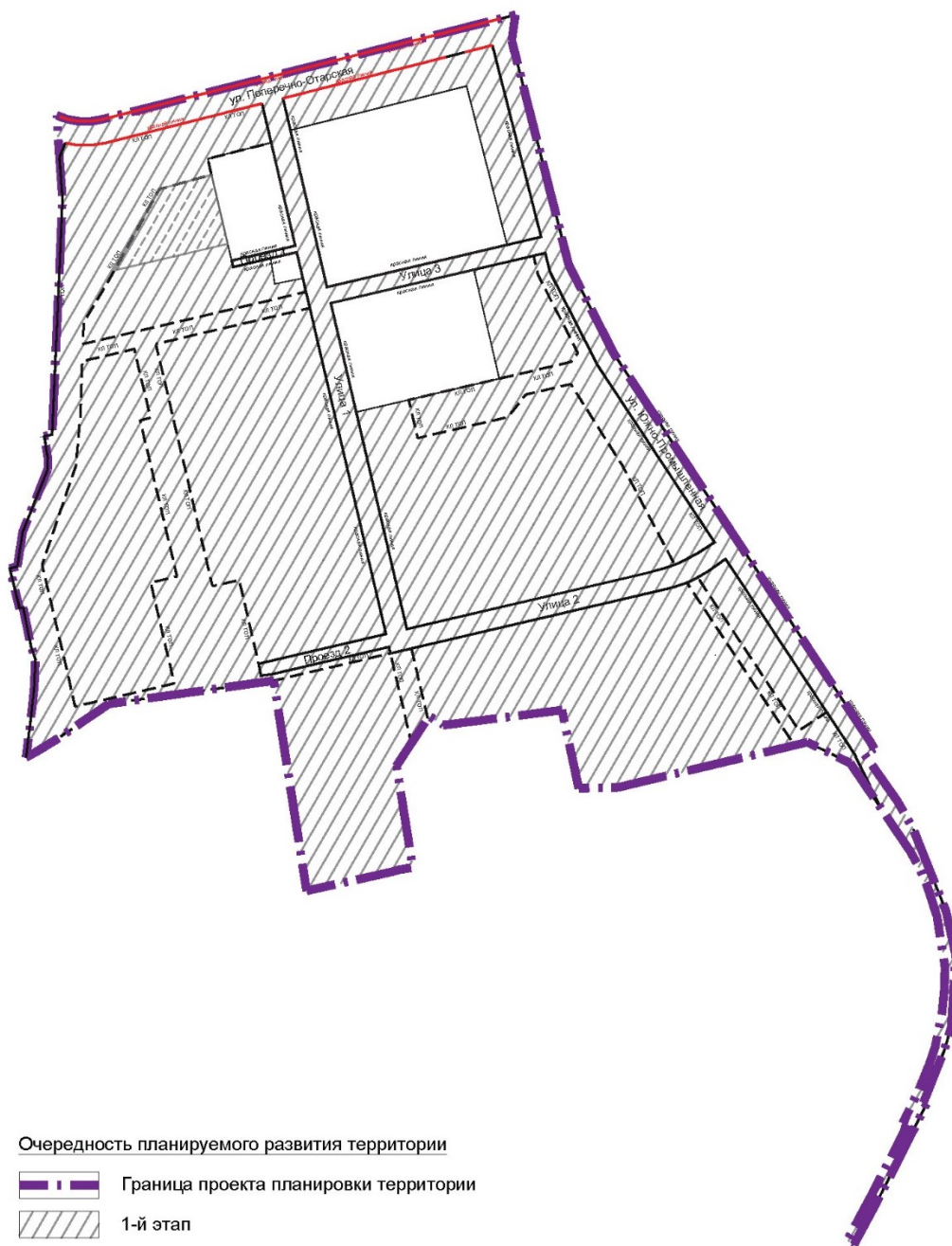
Капиталь төзелеш объектларының төре	Объектлар	Максималь сроклар, еллар		
		Архитектура-төзелеш ягыннан проектлаштыру (жир кишәрлеген формалаштыру/архитект ура ягыннан проектлаштыру /экспертиза)	Капиталь төзелеш объектларын сүтү- (капиталь төзелешнең башка объектларын төзү, реконструкцияләү өчен кирәк булган очракта капитал төзелеш объектларын, аларның өлешләрән сүтү)	Төзелеш <sup>1</sup>
<b>1 нче этап</b>				
Социаль инфраструктура	340 урынга исәпләнгән мәктәпкәчә белем бирү оешмасы (4 объект)	20322	20352	20362
	Гомуми сыйдырышлылыгы кимендә 161 урын булган вакытлыча мәктәпкәчә белем бирү оешмалары (кертәп-кушып төзелгән) <sup>5</sup>			
	1224 урынга исәпләнгән рга гомуми белем бирү мәктәбе (3 объект)			
	Сменага 400 кеше кабул итә ала торган (250 кеше кабул итә ала торган – өлкәннәр өчен, 150 кеше кабул итә ала торган – балалар өчен) амбулатор-поликлиника учреждениесе			
	Физкультура-сәламәтләндрү комплексы			
Торак билгеләнешендәге	62 мең кв. м майданлы торак булмаган билгеләнешендәге кертәп-кушып биналар, шул исәптән гомуми сыйдырышлылыгы кимендә 161 урын булган вакытлыча кертәп төзелгән мәктәпкәчә белем бирү оешмалары <sup>5</sup> белән майданы	2032	2035	2036

	563 мең кв. м булган күп фатирлы торак төзелеше			
Ижтимагый-эшлекле билгеләнештәге	Бизнес үзәге, ижтимагый объектлар, физкультура-сәләмәтләндрәү объектлары булган ижтимагый объект, күп катлы паркинглар белән күпфункциональ объектлар			
Транспорт инфраструктурасы	Стилобатларда паркинглар, урам-юл челтәре			
Инженерлык инфраструктурасы <sup>3</sup>	Котельный, локаль чистарту корылмалары, канализация насос станциясе, су үлчәү узелы, бүлү трансформатор подстанциясе-10(6)/0.4 кВ, блоклы комплектлы трансформатор подстанциясе-10(6)/0,4 кВ			
Башка билгеләнештәге	Күпкатлы паркинглы күпфункциональ объектлар <sup>4</sup>	2032	2035	2036
<b>2 нче этап – планлаштыру проекты территориясен тәэмин итә торган стационар кар эретү пунктының урнашу урынын билгеләгәннән соң</b>				
Социаль инфраструктура	340 урынга исәпләнгән мәктәпкәчә белем бирү оешмасы (Д-5)	2032	2035	2036




Искәрмәләр:

1. Төзелешкә рөхсәттә төгәлләштерелергә мөмкин.
2. Дәүләт һәм муниципаль программаларны формалаштыру срокларын исәпкә алып төгәлләштерелергә мөмкин.
3. Кадастр номеры 16:50:170809:262 булган жир кишәрлегендә планлаштырылган төзелешне вакытлыча тәэмин итүче инженерлык челтәрләре әлеге территорияне планлаштыру проектының раслаганчы әлеге территорияне планлаштыру проектына туры китереләчәк.
4. Объектлар 110 кВ «Южная-Ковали-2» һава электр тапшыру линиясен үзгәртеп корылганнан соң төзелә ала.
5. Д-5 мәктәпкәчә белем бирү оешмасы төзелгәннән соң 2 нче этап кысаларында вакытлыча мәктәпкәчә белем бирү оешмасы өчен кулланыла торган биналарның функциясе үзгәртелергә мөмкин.

# Территоријане план буенча үстерү чираты схемасы

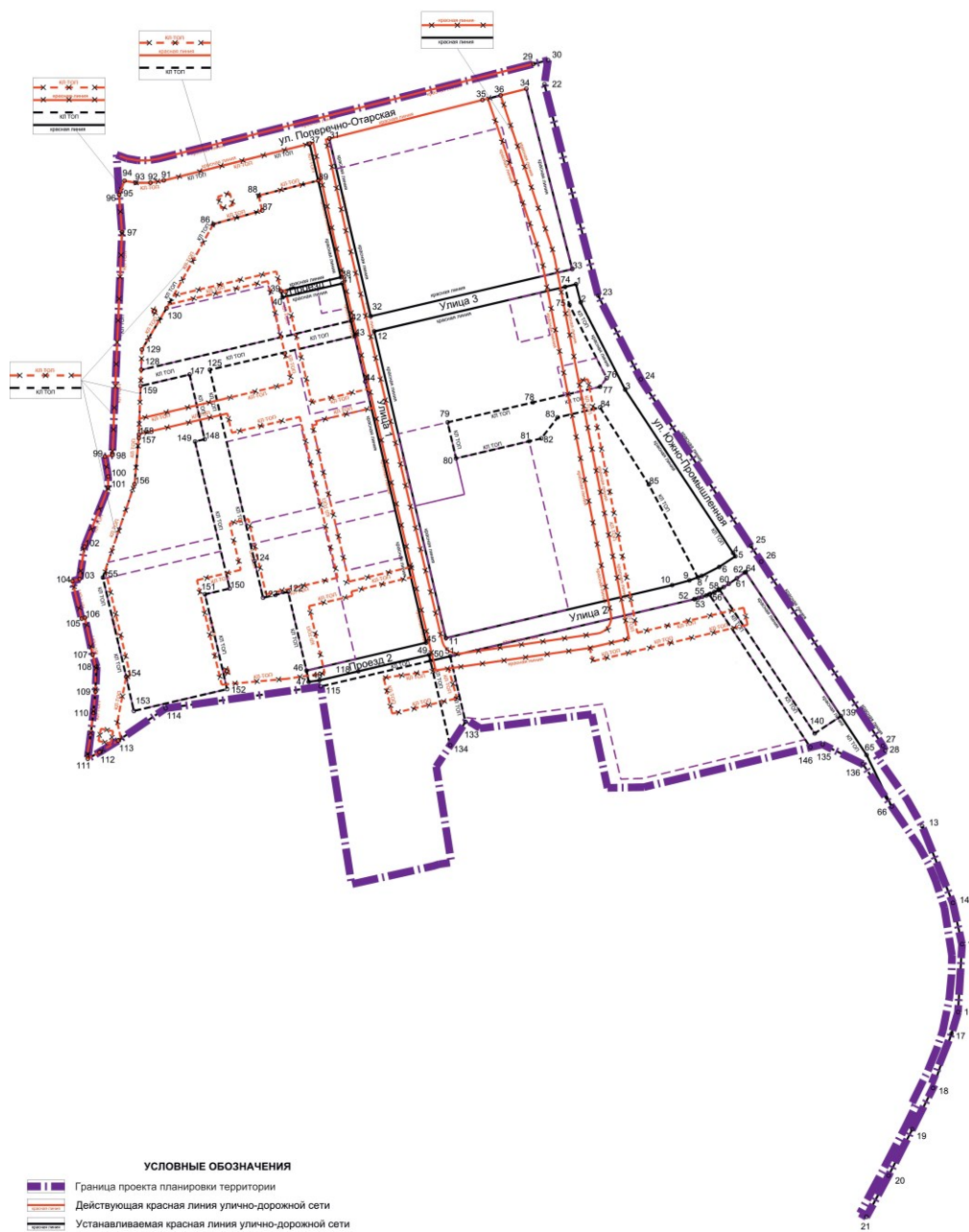


## Очередность планируемого развития территории

-  Граница проекта планировки территории
-  1-й этап
-  2-й этап (после определения местоположения стационарного снегоплавильного пункта)

Казан шәһәре Башкарма комитетының  
2022 елның 29 июлендәге 2434 номерлы карары  
белән расланган Аркылы Отар, Южно-  
Промышленная, Молодежная урамнары  
чикләрендә территорияне планлаштыру  
проектына кертелә торган үзгәрешләргә  
1 номерлы кушымта

Чертеж планировки территории с указанием красных линий, границ существующих и планируемых элементов планировочной структуры, границ зон планируемого размещения объектов капитального строительства.  
Чертеж планировки территории с указанием красных линий

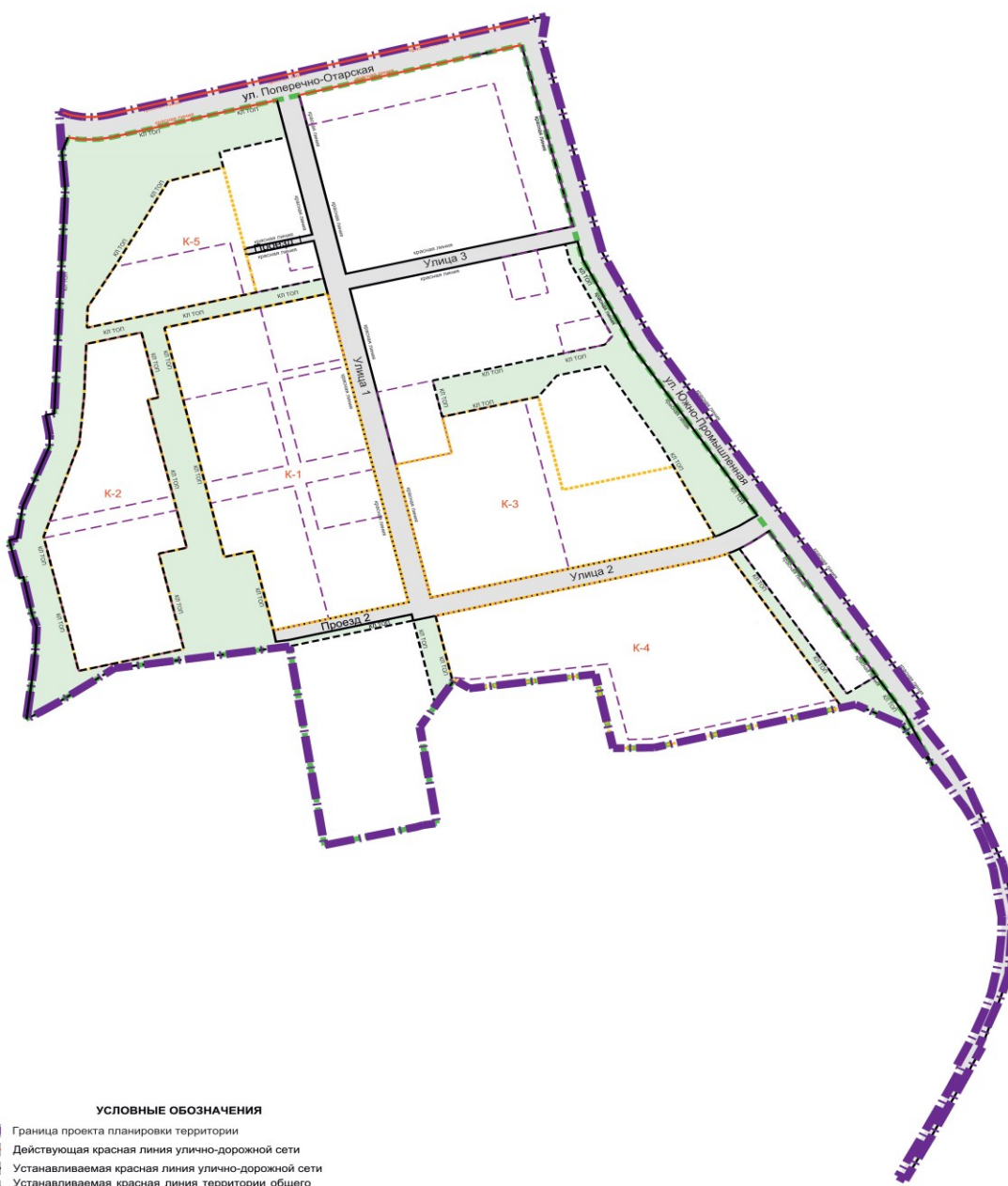


**УСЛОВНЫЕ ОБОЗНАЧЕНИЯ**










- Граница проекта планировки территории
  - Действующая красная линия улично-дорожной сети
  - Устанавливаемая красная линия улично-дорожной сети
  - Устанавливаемая красная линия территории общего пользования (за исключением улично-дорожной сети)
  - Отменяемая красная линия улично-дорожной сети
  - Отменяемая красная линия территории общего пользования (за исключением улично-дорожной сети)
  - Линия регулирования застройки (линия отступа от красной линии)
- 37 о. Условные номера характерных точек устанавливаемых красных линий

Казан шәһәре Башкарма комитетының  
 2022 елның 29 июлендәге 2434 номерлы карары  
 белән расланган Аркылы Отар, Южно-  
 Промышленная, Молодежная урамнары  
 чикләрендә территорияне планлаштыру  
 проектына кертелә торган үзгәрешләргә  
 2 номерлы кушымта

Чертеж планировки территории с указанием красных линий, границ существующих и планируемых элементов планировочной структуры, границ зон планируемого размещения объектов капитального строительства.  
 Чертеж планировки территории с указанием границ планируемых элементов планировочной структуры

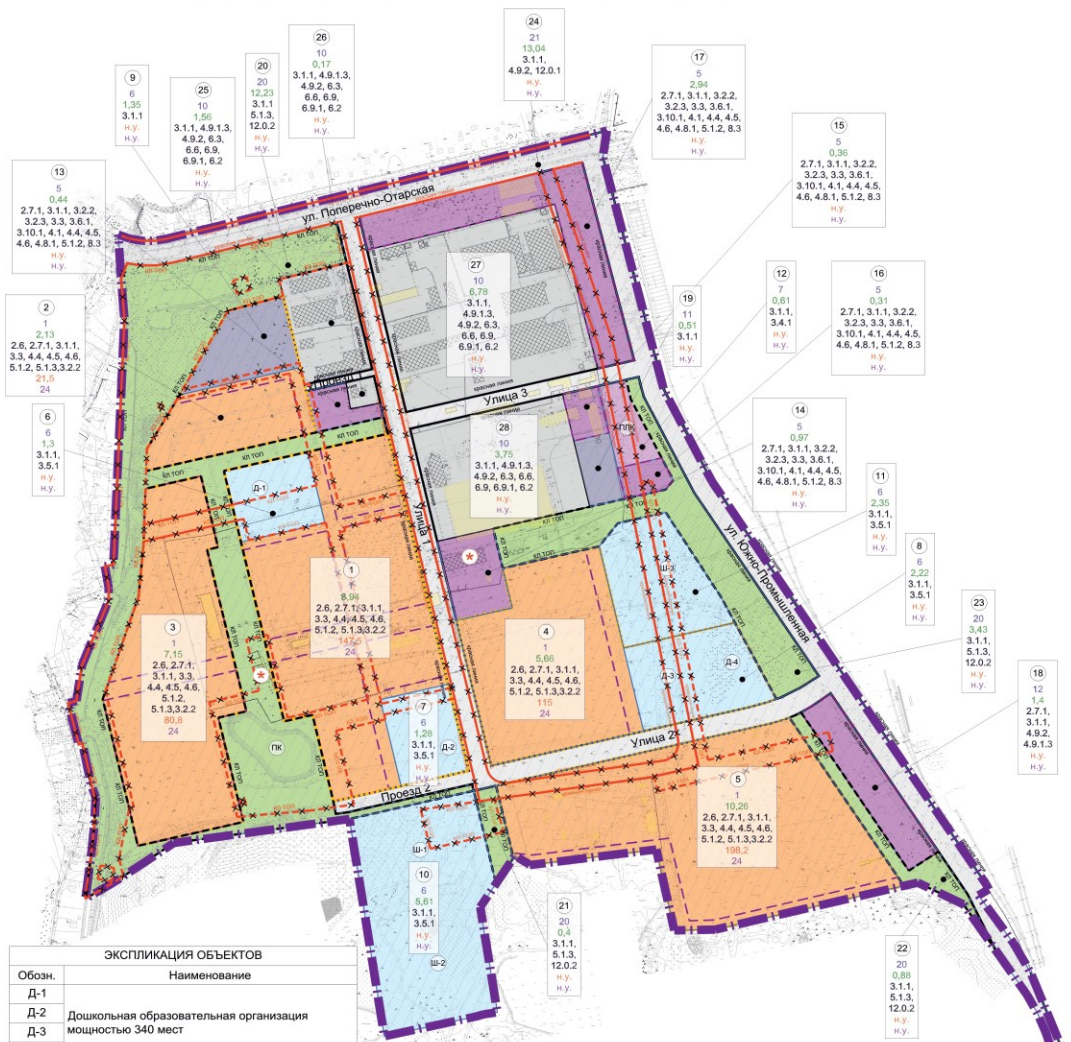


**УСЛОВНЫЕ ОБОЗНАЧЕНИЯ**

-  Граница проекта планировки территории
-  Действующая красная линия улично-дорожной сети
-  Устанавливаемая красная линия улично-дорожной сети
-  Устанавливаемая красная линия территории общего пользования (за исключением улично-дорожной сети)
-  Линия регулирования застройки (линия отступа от красной линии)
-  Микрорайон
-  Жилый квартал
-  Территория общего пользования, за исключением улично-дорожной сети
-  Улично-дорожная сеть

Казан шәһәре Башкарма комитетының  
2022 елның 29 июлендәге 2434 номерлы карары  
белән расланган Аркылы Отар, Южно-  
Промышленная, Молодежная урамнары  
чикләрендә территорияне планлаштыру  
проектына кертелә торган үзгәрешләргә  
3 номерлы кушымта

Чертеж планировки территории с указанием красных линий, границ существующих и планируемых элементов планировочной структуры, границ зон планируемого размещения объектов капитального строительства.  
Чертеж планировки территории с указанием границ зон размещения объектов капитального строительства (1-й этап)



ЭКСПЛИКАЦИЯ ОБЪКТОВ	
Обозн.	Наименование
Д-1	
Д-2	Дошкольная образовательная организация мощностью 340 мест
Д-3	
Д-4	
Ш-1	
Ш-2	Общеобразовательная организация мощностью 1224 места
Ш-3	
ПЛК	Амбулаторно-поликлиническое учреждение на 400 посещений в смену (250 - для взрослого населения, 150 - для детского)
ПК	Искусственный водный объект пруд-копань

УСЛОВНЫЕ ОБОЗНАЧЕНИЯ

- Граница проекта планировки территории
- Граница элемента планировочной структуры
- Действующая красная линия улично-дорожной сети
- Устанавливаемая красная линия улично-дорожной сети
- Устанавливаемая красная линия территории общего пользования (за исключением улично-дорожной сети)
- Отменяемая красная линия улично-дорожной сети
- Отменяемая красная линия территории общего пользования (за исключением улично-дорожной сети)
- Линия регулирования застройки (линия отступа от красной линии)
- Существующая застройка, подлежащая сносу с целью освобождения территории в установленном законом порядке
- Существующая сохраняемая застройка
- Граница зоны размещения объектов капитального строительства
- Граница зоны планируемого размещения объектов капитального строительства
- Сохраняемые ОКС с изменением функции

- 1 Зона планируемого размещения многоквартирной жилой застройки (девять этажей и более)
- 5 Зона планируемого размещения объектов общественно-делового назначения
- 6 Зона планируемого размещения образовательных организаций
- 7 Зона планируемого размещения объектов здравоохранения
- 10 Зона размещения объектов размещения объектов производственного и коммунально-складского назначения
- 11 Зона планируемого размещения объектов инженерной инфраструктуры
- 12 Зона планируемого размещения объектов транспортной инфраструктуры
- 20 Зона планируемых зеленых насаждений общего пользования
- 21 Зона планируемого размещения объектов улично-дорожной сети
- 1 Порядковый номер зоны размещения
- 8.94 Вид зоны размещения объектов капитального строительства
- 2.6 Площадь зоны размещения (га)
- 147.5 Коды видов разрешенного использования
- 24 Максимальная общая площадь жилищного фонда (тыс. кв.м)
- 24 Максимальная этажность

# Казан шәһәре Башкарма комитетының 2022 елның 29 июлендәге 2434 номерлы карары белән расланган Аркылы Отар, Южно- Промышленная, Молодежная урамнары чикләрендә территорияне планлаштыру проектына кертелә торган үзгәрешләргә 4 номерлы кушымта

Чертеж планировки территории с указанием красных линий, границ существующих и планируемых элементов планировой структуры, границ зон планируемого размещения объектов капитального строительства.  
Чертеж планировки территории с указанием границ зон размещения объектов капитального строительства (2-й этап)

