



№ 1766/0

П Р И К А З

Б О Е Р Ы К

« 08 » 12 2025

О внесении изменений в Правила землепользования и застройки муниципального образования «Большекабанское сельское поселение» Лаишевского муниципального района Республики Татарстан, утвержденные приказом Министерства строительства, архитектуры и жилищно-коммунального хозяйства Республики Татарстан от 03.07.2025 № 822/о «Об утверждении Правил землепользования и застройки муниципального образования «Большекабанское сельское поселение» Лаишевского муниципального района Республики Татарстан»

В соответствии со статьями 31-33 Градостроительного кодекса Российской Федерации, законами Республики Татарстан от 25 декабря 2010 года № 98-ЗРТ «О градостроительной деятельности в Республике Татарстан», от 23 декабря 2023 года № 131-ЗРТ «О перераспределении полномочий между органами местного самоуправления муниципальных образований Республики Татарстан и органами государственной власти Республики Татарстан в области градостроительной деятельности», постановлением Кабинета Министров Республики Татарстан от 17.11.2025 № 956 «Об установлении случаев подготовки проектов, предусматривающих внесение изменений в генеральные планы поселений, генеральные планы городских округов, и проектов, предусматривающих внесение изменений в правила землепользования и застройки, без проведения общественных обсуждений и (или) публичных слушаний», приказом Министерства строительства, архитектуры и жилищно-коммунального хозяйства Республики Татарстан от 12.11.2025 № 1618/о «О подготовке проекта о внесении изменений в правила землепользования и застройки муниципального образования «Большекабанское сельское поселение» Лаишевского муниципального района Республики Татарстан», протоколом заседания Комиссии по подготовке проекта правил землепользования и застройки в Республике Татарстан от 18.11.2025 № 62, п р и к а з ы в а ю:

1. Внести в Правила землепользования и застройки муниципального образования «Большекабанское сельское поселение» Лаишевского муниципального района Республики Татарстан, утвержденные приказом Министерства строительства, архитектуры и жилищно-коммунального хозяйства Республики Татарстан от 03.07.2025 № 822/о «Об утверждении Правил землепользования и застройки муниципального образования «Большекабанское сельское поселение» Лаишевского муниципального района Республики Татарстан» с изменениями, внесенными приказами Министерства строительства, архитектуры и жилищно-коммунального хозяйства Республики Татарстан от 06.10.2025 № 1474/о, от 16.10.2025 № 1525/о, от 20.10.2025 № 1537/о), следующие изменения:

1.1. На фрагменте карты «Карта градостроительного зонирования. Территориальные зоны» согласно приложению № 1 к настоящему приказу:

изменить территориальную зону – зону производственных предприятий с незначительным воздействием на окружающую среду (П-2) на территориальную зону – зону объектов транспортной инфраструктуры (Т) в отношении земельных участков с кадастровыми номерами 16:24:160303:4352, 16:24:160303:4416.

1.2. На фрагменте карты «Карта градостроительного зонирования. Территории, в границах которых предусматриваются требования к архитектурно-градостроительному облику объектов капитального строительства» согласно приложению № 2 к настоящему приказу:

исключить из состава территории 2.6, в границах которой предусматриваются требования к архитектурно-градостроительному облику объектов капитального строительства, земельный участок с кадастровым номером 16:24:160303:4416.

1.3. Отобразить изменения, указанные в подпунктах 1.1 – 1.2 настоящего пункта, на следующих картах в составе указанных Правил:

«Карта градостроительного зонирования. Территориальные зоны»;

«Карта градостроительного зонирования. Подзоны территориальных зон»;

«Карта градостроительного зонирования. Территории, в границах которых предусматриваются требования к архитектурно-градостроительному облику объектов капитального строительства»;

«Карта границ зон с особыми условиями использования территорий. Карта границ особо охраняемых природных территорий».

1.4. Сведения о границах территориальных зон, являющиеся приложением к указанным Правилам, изложить в новой редакции согласно приложению № 3 к настоящему приказу (не приводится).

2. Отделу развития Казанской агломерации управления развития агломераций департамента развития территорий (Р.А. Маматовой) обеспечить:

направление настоящего приказа Руководителю Исполнительного комитета Лаишевского муниципального района Республики Татарстан в срок не позднее семи календарных дней с даты вступления его в силу;

размещение настоящего приказа на официальном сайте Министерства строительства, архитектуры и жилищно-коммунального хозяйства Республики Татарстан в информационно-телекоммуникационной сети «Интернет» в срок не

позднее семи календарных дней с даты вступления его в силу;

размещение настоящего приказа в государственной информационной системе Республики Татарстан «Информационное обеспечение градостроительной деятельности Республики Татарстан» в течение 10 рабочих дней с даты его издания;

направление в филиал публично-правовой компании «Роскадастр» по Республике Татарстан в электронной форме сведений о границах территориальных зон, содержащих графическое описание местоположения границ территориальных зон и перечень координат этих границ в системе координат, используемой для ведения Единого государственного реестра недвижимости, в течение пяти рабочих дней с даты вступления в силу настоящего приказа;


размещение настоящего приказа в Федеральной государственной информационной системе территориального планирования не позднее чем по истечении 10 календарных дней с даты его издания.

3. Юридическому отделу (Р.И.Кузьмину) обеспечить направление настоящего приказа на государственную регистрацию в Министерство юстиции Республики Татарстан.

4. Установить, что настоящий приказ вступает в силу со дня его официального опубликования.

5. Контроль за исполнением настоящего приказа возложить на начальника управления развития агломераций департамента развития территорий С.А.Рыбакова.

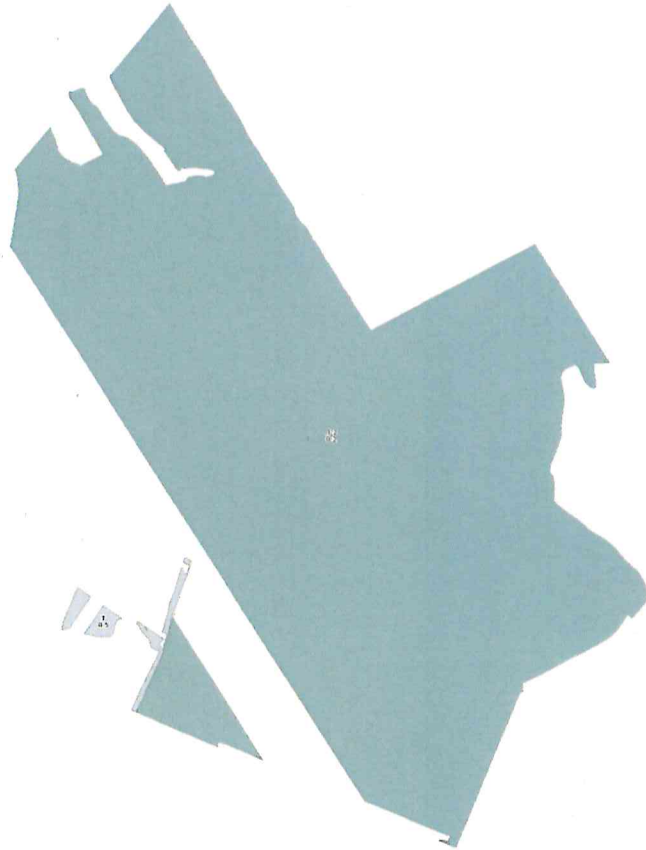
Заместитель министра



В.Н. Кудряшев



Приложение № 1
к приказу Министерства
строительства, архитектуры
и жилищно-коммунального
хозяйства Республики Татарстан
от «08» 12 2025 № 176610

**Фрагмент карты «Карта градостроительного зонирования.
Территориальные зоны»**



Условные обозначения

Ж-1 Индекс территориальной зоны
1-1 Уникальный номер территориальной зоны
└─┬─┘ порядковый номер территориальной зоны
└─┘ порядковый номер границы населенного пункта

Цвет	Индекс	Виды территориальных зон
	П-2	Зона производственных предприятий с незначительным воздействием на окружающую среду
	Т	Зона объектов транспортной инфраструктуры

Приложение № 2
к приказу Министерства
строительства, архитектуры
и жилищно-коммунального
хозяйства Республики Татарстан
от «08» 12 2025 № 1766/0

Фрагмент карты «Карта градостроительного зонирования. Территории, в границах которых предусматриваются требования к архитектурно-градостроительному облику объектов капитального строительства»



Условные обозначения

Территория, в границах которой
предусматриваются требования к архитектурно-
градостроительному облику объектов
капитального строительства

1.1



Номер контура территории
Номер территории, в границах которой предусматриваются требования к
архитектурно-градостроительному облику объектов капитального строительства



№ 2