



**ПРИКАЗ**

20.02.2025

**БОЕРЫК**

№ 73-Т7

Об утверждении границ территории выявленного объекта культурного наследия, расположенного по адресу: Республика Татарстан, Тетюшский муниципальный район, г. Тетюши, ул. Горького, д. 36

В соответствии с Федеральным законом от 25 июня 2002 года № 73-ФЗ «Об объектах культурного наследия (памятниках истории и культуры) народов Российской Федерации», Законом Республики Татарстан от 1 апреля 2005 года № 60-ЗРТ «Об объектах культурного наследия в Республике Татарстан», в целях обеспечения сохранения и государственной охраны выявленного объекта культурного наследия и его территории, как объекта градостроительной деятельности особого регулирования п р и к а з ы в а ю:

1. Утвердить границы территории выявленного объекта культурного наследия, расположенного по адресу: Республика Татарстан, Тетюшский муниципальный район, г. Тетюши, ул. Горького, д. 36, согласно приложению к настоящему приказу.
2. Контроль за исполнением настоящего приказа оставляю за собой.

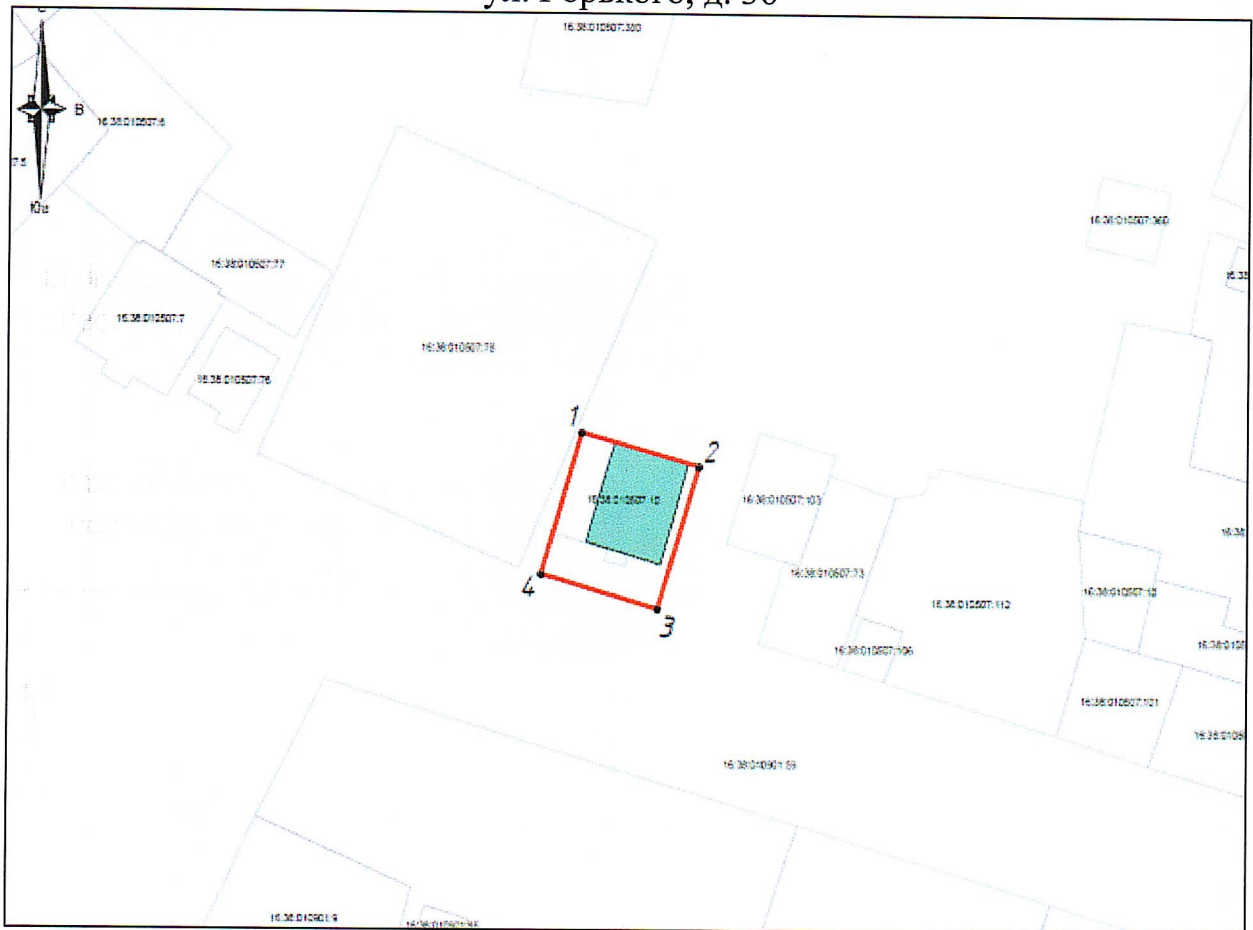
Председатель

И.Н. Гуцин

Приложение  
к приказу Комитета  
Республики Татарстан по охране  
объектов культурного наследия  
от 20.02 2025 года № 73-17





**Границы территории**  
выявленного объекта культурного наследия, расположенного по адресу:  
Республика Татарстан, Тетюшский муниципальный район, г. Тетюши,  
ул. Горького, д. 36

Карта (схема) границ территории  
выявленного объекта культурного наследия, расположенного по адресу:  
Республика Татарстан, Тетюшский муниципальный район, г. Тетюши,  
ул. Горького, д. 36



Масштаб 1:1000

Условные обозначения:

	- граница территории выявленного объекта культурного наследия
	- характерная точка границ территории выявленного объекта культурного наследия
	- выявленный объект культурного наследия
	- границы земельных участков по сведениям ЕГРН
<b>16:38:010507:10</b>	- кадастровый номер земельного участка

### Текстовое описание

границ территории выявленного объекта культурного наследия,  
расположенного по адресу: Республика Татарстан, Тетюшский муниципальный  
район, г. Тетюши, ул. Горького, д. 36

Границы территории выявленного объекта культурного, расположенного по  
адресу: Республика Татарстан, Тетюшский муниципальный район, г. Тетюши,  
ул. Горького, д. 36, проходят:

Прохождение границы		Описание прохождения границы
от точки	до точки	
1	2	от точки 1, расположенной на северо-западном углу границы земельного участка 16:38:010507:10, в юго-восточном направлении вдоль границы земельного участка, на расстоянии 17,33 метра до точки 2;
2	3	от точки 2, расположенной на внутриквартальном пространстве, в юго-западном направлении вдоль выступающей части границы земельного участка 16:38:010507:10, на расстоянии 20,79 метра до точки 3;
3	4	от точки 3, расположенной на тротуаре ул. Горького, в северо-западном направлении параллельно ул. Горького, на расстоянии 17,29 метра до точки 4;
4	1	от точки 4, расположенной на тротуаре ул. Горького, в северо-восточном направлении вдоль границы земельного участка 16:38:010507:10, на расстоянии 20,57 метра до точки 1.

### Таблица характерных точек

границ территории выявленного объекта культурного наследия,  
расположенного по адресу: Республика Татарстан, Тетюшский муниципальный  
район, г. Тетюши, ул. Горького, д. 36

№ точки	Координаты точки в местной системе координат (МСК-16)	
	X	Y
1	380854.05	1287408.92
2	380849.38	1287425.61
3	380829.42	1287419.79
4	380834.29	1287403.20
1	380854.05	1287408.92