



ПРИКАЗ

20.02.2025

БОЕРЫК

№ 72-17

Об утверждении границ территории выявленного объекта культурного наследия, расположенного по адресу: Республика Татарстан, Тетюшский муниципальный район, г. Тетюши, ул. Свердлова, д. 55

В соответствии с Федеральным законом от 25 июня 2002 года № 73-ФЗ «Об объектах культурного наследия (памятниках истории и культуры) народов Российской Федерации», Законом Республики Татарстан от 1 апреля 2005 года № 60-ЗРТ «Об объектах культурного наследия в Республике Татарстан», в целях обеспечения сохранения и государственной охраны выявленного объекта культурного наследия и его территории, как объекта градостроительной деятельности особого регулирования п р и к а з ы в а ю:

1. Утвердить границы территории выявленного объекта культурного наследия, расположенного по адресу: Республика Татарстан, Тетюшский муниципальный район, г. Тетюши, ул. Свердлова, д. 55, согласно приложению к настоящему приказу.
2. Контроль за исполнением настоящего приказа оставляю за собой.

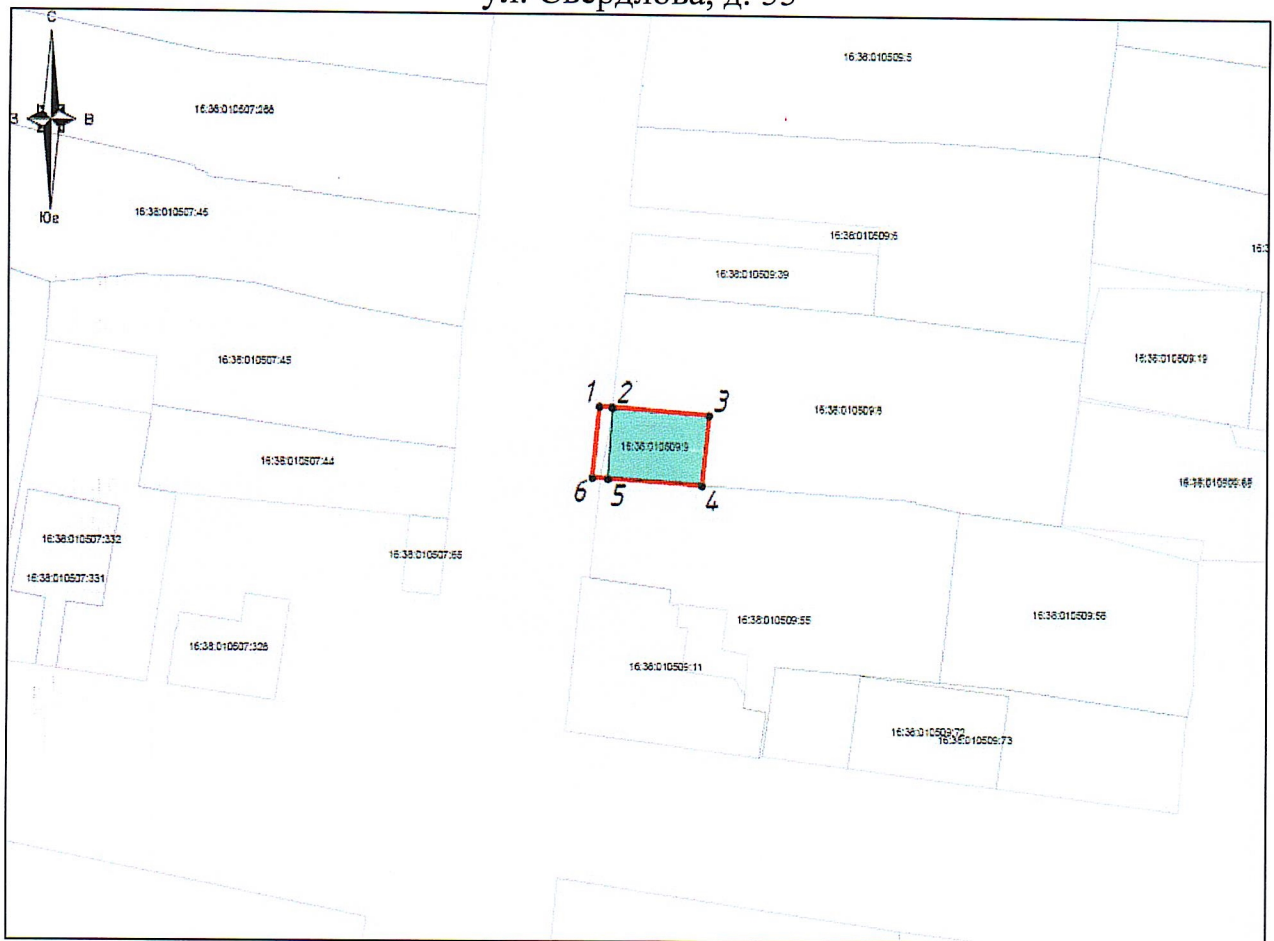
Председатель

И.Н. Гушин

Приложение
к приказу Комитета
Республики Татарстан по охране
объектов культурного наследия
от 20.02. 2025 года № 72-17





Границы территории
выявленного объекта культурного наследия, расположенного по адресу:
Республика Татарстан, Тетюшский муниципальный район, г. Тетюши,
ул. Свердлова, д. 55

Карта (схема) границ территории
выявленного объекта культурного наследия, расположенного по адресу:
Республика Татарстан, Тетюшский муниципальный район, г. Тетюши,
ул. Свердлова, д. 55



Масштаб 1:1000

Условные обозначения:

	- граница территории выявленного объекта культурного наследия
	- характерная точка границ территории выявленного объекта культурного наследия
	- выявленный объект культурного наследия
	- границы земельных участков по сведения ЕГРН
16:38:010509:9	- кадастровый номер земельного участка

Текстовое описание

границ территории выявленного объекта культурного наследия,
расположенного по адресу: Республика Татарстан, Тетюшский муниципальный
район, г. Тетюши, ул. Свердлова, д. 55

Границы территории выявленного объекта культурного, расположенного по
адресу: Республика Татарстан, Тетюшский муниципальный район, г. Тетюши,
ул. Свердлова, д. 55, проходят:

Прохождение границы		Описание прохождения границы
от точки	до точки	
1	2	от точки 1, расположенной на тротуаре ул. Свердлова, в юго-восточном направлении вдоль границы земельного участка 16:38:010509:9, на расстоянии 1,86 метра до точки 2;
2	3	от точки 2, расположенной на северо-западном углу земельного участка 16:38:010509:9, в юго-восточном направлении вдоль границы земельного участка, на расстоянии 13,76 метра до точки 3;
3	4	от точки 3, расположенной на северо-восточном углу земельного участка 16:38:010509:9, в юго-западном направлении вдоль границы земельного участка, на расстоянии 9,89 метра до точки 4;
4	5	от точки 4, расположенной на юго-восточном углу земельного участка 16:38:010509:9, в северо-западном направлении вдоль границы земельного участка, на расстоянии 13,34 метра до точки 5;
5	6	от точки 5, расположенной на южной границе земельного участка 16:38:010509:9, в северо-западном направлении вдоль границы земельного участка, на расстоянии 2,25 метра до точки 6;
6	1	от точки 6, расположенной на тротуаре ул. Свердлова, в северо-восточном направлении параллельно ул. Свердлова, на расстоянии 10,06 метра до точки 1.

Таблица характерных точек
границ территории выявленного объекта культурного наследия,
расположенного по адресу: Республика Татарстан, Тетюшский муниципальный
район, г. Тетюши, ул. Свердлова, д. 55

№ точки	Координаты точки в местной системе координат (МСК-16)	
	X	Y
1	380785.59	1287781.51
2	380785.45	1287783.37
3	380784.41	1287797.09
4	380774.57	1287796.08
5	380775.44	1287782.77
6	380775.58	1287780.52
1	380785.59	1287781.51