



ПРИКАЗ

№ 10/0

БОЕРЫК

«14» 01 2025

«Миңлебай-Казан магистраль этанүткәргечен, DN 500 капитал ремонтлау. Татарстан Республикасы, Алексеевск муниципаль районы, Бутлеровка авыл жирлеге, Биләр урманчылыгы, Алексеевск кишәрлеге урманчылыгы, 103 квартал (1, 2, 3, 4 бүлемтек өлешләре) адресы буенча урнашкан Кама елгасы аша 176-181,4 км (инв. №17027) су асты үткәргеченә төп челтәрендәге торбаларны алмаштыру» линия объектын эксплуатацияләү өчен территорияне ыланлау проектын раслау турында

Территориянең тотрыклы үсешен тәэмин итү максатларында, Россия Федерациясе Шөһәр төзелеше кодексының 42, 43, 45 һәм 46 статьялары, «Шөһәр төзелеше эшчәнлеге өлкәсендә Татарстан Республикасы муниципаль берәмлекләре жирле үзидарә органнары һәм Татарстан Республикасы дәүләт хакимияте органнары арасында вәкаләтләрне яңадан бүлү турында» 2023 елның 23 декабрендәге 131-ТРЗ номерлы Татарстан Республикасы Законы, Татарстан Республикасы Төзелеш, архитектура һәм торак-коммуналь хужалыгы министрлыгының «Миңлебай-Казан магистраль этанүткәргечен, DN 500 капитал ремонтлау. Татарстан Республикасы, Алексеевск муниципаль районы, Бутлеровка авыл жирлеге, Биләр урманчылыгы, Алексеевск кишәрлеге урманчылыгы, 103 квартал (1, 2, 3, 4 бүлемтек өлешләре) адресы буенча урнашкан Кама елгасы аша 176-181,4 км (инв. №17027) су асты үткәргеченә төп челтәрендәге торбаларны алмаштыру» линия объектын эксплуатацияләү өчен территорияне ыланлау проектын эзерләү турында» 2024 елның 19 декабрендәге 698/о номерлы боерыгы нигезендә боерык бирәм:

1. «Миңлебай-Казан магистраль этанүткәргечен, DN 500 капитал ремонтлау. Татарстан Республикасы, Алексеевск муниципаль районы, Бутлеровка авыл жирлеге, Биләр урманчылыгы, Алексеевск кишәрлеге урманчылыгы, 103

квартал (1, 2, 3, 4 бүлемтек өлешләрә) адресы буенча урнашкан Кама елгасы аша 176-181,4 км (инв. №17027) су асты үткәргеченә төп чөлтәрәндәге торбаларны алмаштыру» линия объектн эксплуатацияләү өчен территорияне ызанлау проектн (кушымтада бирелә) расларга.

2. Юридик бүлеккә (Р.И.Кузьминга), дәүләт теркәвенә алу өчен, әлегә боерыкның Татарстан Республикасы Юстиция министрлыгына жиберелүен тәмин итәргә.

3. Массакүләм мәгълүмат чаралары белән хезмәттәшлек секторына (Р.Ж.Зәйнуллинага) әлегә боерыкның «Интернет» мәгълүмат-телекоммуникация чөлтәрәндә Татарстан Республикасы Төзелеш, архитектура һәм торак-коммуналь хужалыгы министрлыгының рәсми сайтында урнаштырылуын тәмин итәргә.

4. Әлегә боерык рәсми басылып чыккан көненнән үз көченә керә дип билгеләргә.

5. Территорияләренә үстерү департаментының Агломерацияләренә үстерү идарәсенә көньяк-көнбатыш районнарны үстерү бүлегә башлыгына (А.С.Харитоновка) әлегә боерык үз көченә кергән вакыттан алып 7 көн эчендә әлегә боерыкны Татарстан Республикасы Алексеевск муниципаль районы башлыгына жиберүне тәмин итәргә.

6. Әлегә боерыкның үтәлешен тикшереп торуны Территорияләренә үстерү департаментының Агломерацияләренә үстерү идарәсе башлыгы С.А.Рыбаковка йөкләргә.


Министр урынбасары



В.Н.Кудряшев

Татарстан Республикасы  
Төзелеш, архитектура һәм  
торак-коммуналь хужалыгы  
министрлыгының \_\_\_\_\_ елның  
14.01.2025 № 10/0 боерыгы  
белән расланды

«Миңлебай-Казан магистраль этанүткәргечен, DN 500  
капиталь ремонтлау. Татарстан Республикасы, Алексеевск  
муниципаль районы, Бутлеровка авыл җирлеге, Биләр  
урманчылыгы, Алексеевск кишәрлеге урманчылыгы, 103  
квартал (1, 2, 3, 4 бүлемтек өлешләре) адресы буенча урнашкан  
Кама елгасы аша 176-181,4 км (инв. №17027) су асты  
үткәргеченә төп челтәрендәге торбаларны алмаштыру» линия  
объектын эксплуатацияләү өчен территорияне  
ызанлау проекты



**ЦЕНТР**  
РАЗВИТИЯ  
ЗЕМЕЛЬНЫХ  
ОТНОШЕНИЙ

ООО "Центр развития  
земельных отношений"  
420061, Республика Татарстан,  
г. Казань, ул. Николая Ершова, 18  
т е л . : +7 (843) 275-80-73  
ф а к с . : +7 (843) 275-80-74  
e-mail: zemlya-rt@mail.ru

**«Миңлебай-Казан магистраль этанүткәргечен, DN 500 капиталъ  
ремонтлау. Татарстан Республикасы, Алексеевск муниципаль районы,  
Бутлеровка авыл жирлеге, Биләр урманчылыгы, Алексеевск кишәрлеге  
урманчылыгы, 103 квартал (1, 2, 3, 4 бүлемтек өлешләре) адресы буенча  
урнашкан Кама елгасы аша 176-181,4 км (инв. №17027) су асты  
үткәргеченәң төп челтәрендәге торбаларны алмаштыру» линия  
объектын эксплуатацияләү өчен территорияне  
ызанлау проекты**

**Территорияне ызанлау проектының нигезләү буенча  
төп өлеш һәм материаллар**

Директор

Шараев И.И.

Казан, 2024

**Эчтәлек**

№т/с	Атамасы	Бит.
1	1 нче бүлек. Территорияне ызанлау проекты. График өлеше	3
2	2 нче бүлек. Территорияне ызанлау проекты. Текст өлеше	5
	2.1. Барлыкка килә торган урман кишәрлекләренен мөйданы, шул исәптән аларны булдыруның мөмкин булган ысуллары турында исемлек һәм белешмәләр	7
	2.2. Барлыкка килә торган җир кишәрлекләреннән рөхсәт ителгән файдалану төре	9
	2.3. Урман кишәрлегенен территорияль урнашуы һәм төп характеристикалары	9
	2.4. Урманнарның максатчан билгеләнеше	9
	2.5. Урман кишәрлегенә сан һәм сыйфат характеристикалары	11
	2.6. Проектлана торган урман кишәрлегендә урманнардан рөхсәт ителгән файдалану төре	14
	2.7. Проектлана торган урман кишәрлегенә карата йөкләмәләр турында белешмәләр	14
	2.8. Урманнардан файдалануны чикләү турында белешмәләр	14
	2.9. Проектлана торган урман кишәрлегендә урман инфраструктурасын булдыруга бәйле биналарның, корылмаларның, объектларның һәм урман инфраструктурасын булдыруга бәйле булмаган объектларның булуы турында белешмәләр	15
	2.10. Проектлана торган урман кишәрлегендә урманнарның махсус саклана торган кишәрлекләренен, махсус сакланылучы табигать территорияләренен, территорияләрдән файдалануның махсус шартлары булган зоналарның булуы турында белешмәләр	16
	2.11. Урман кишәрлеге урманнарыннан файдалану төрен проектлау	16
	2.12. Барлыкка килә торган җир кишәрлекләренен характерлы нокталары координаталары исемлеге	16
	2.13 Күчәмсез мөлкәтнең бердәм дәүләт реестрына керту өчен кулланыла торган, аңа карата ызанлау проекты расланган территория чикләре турында координаталар системасында бу чикләренен характерлы нокталары координаталары исемлеге булган белешмәләр	19
3	3 нче бүлек. Территорияне ызанлау проектының нигезләү материаллары. График өлеше (китерелми)	20
4	4 нче бүлек. Территорияне ызанлау проектының нигезләү материаллары. Аңлатма язуы (китерелми)	21

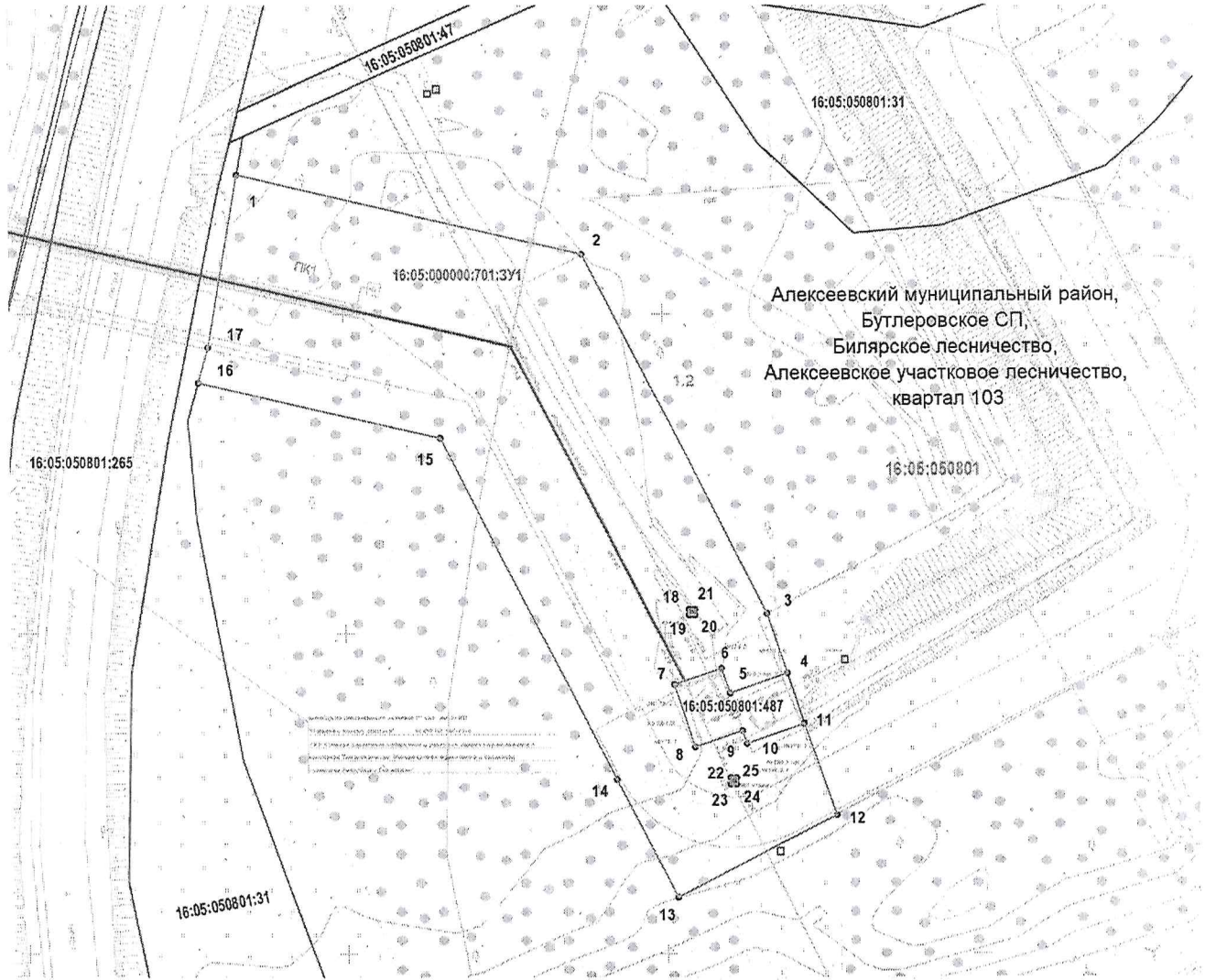
Взам. инв. №	
Подл. һәм датасы	
Инв. №подл.	

# 1 нче бүлек

Территорияне ызанлау проекты.

График өлеше

16:05:000000:701:3У1



Алексеевский муниципальный район,  
Бутлеровское СП,  
Биярское лесничество,  
Алексеевское участковое лесничество,  
квартал 103

Масштабы 1:1000

Шартлы билгеләр:

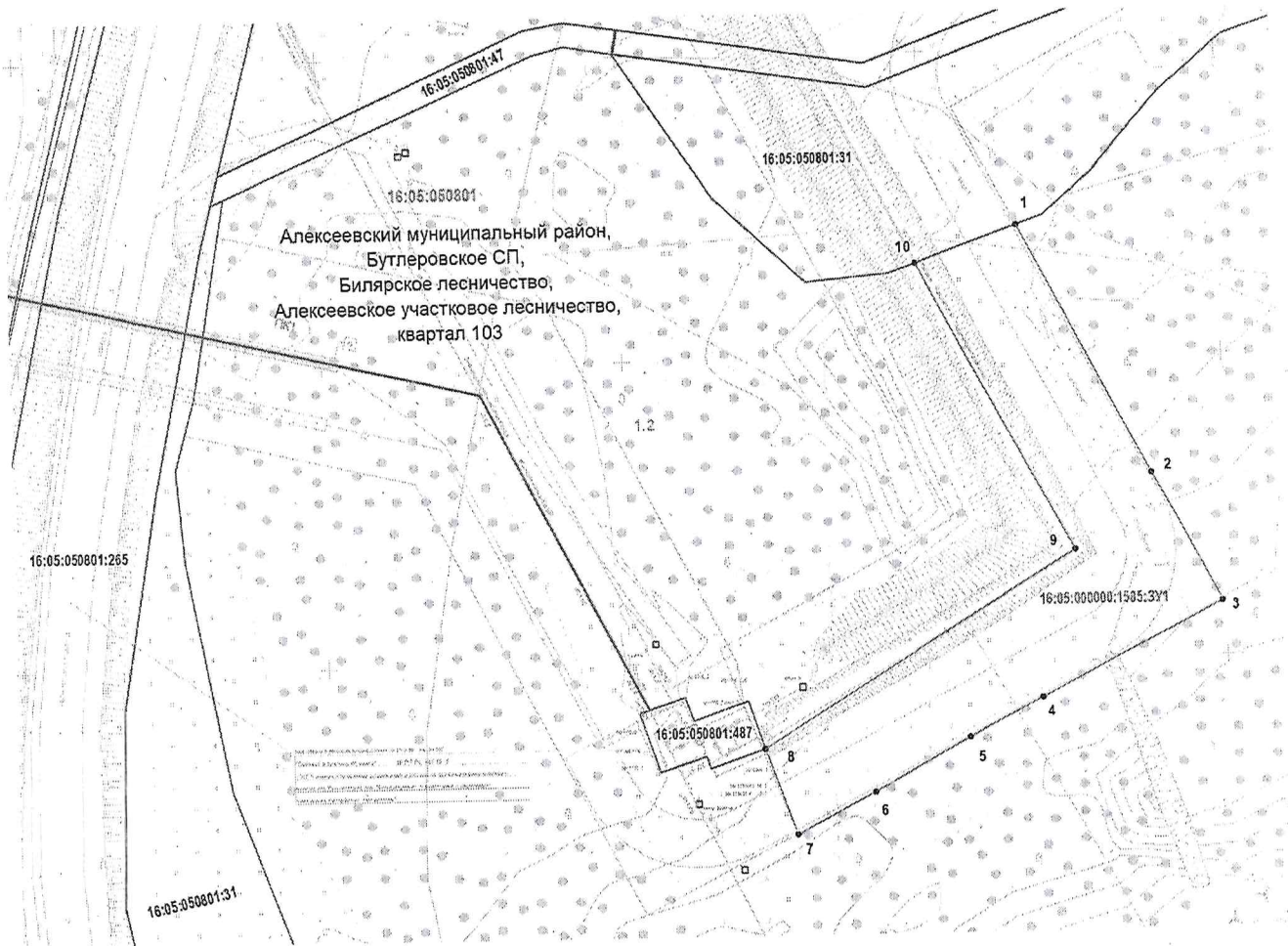
	- барлыкка килә торган жир кишәрлегенә чиге
16:05:050801	- Күчемсез мөлкәтнең дәүләт кадастрында кадастр кварталы чиге
	- гамәлдәге магистраль этаноткәргеч линиясе
:701:3У1	- барлыкка килә торган жир кишәрлегенә шартлы номеры
<span style="border: 1px solid black; padding: 2px;">:1361</span>	- Күчемсез мөлкәтнең дәүләт кадастрында булган жир кишәрлекләренә чикләре

Инва. №подл.	Подп. һәм датасы	Взам. инв. №

# Территориане ызанлау проекты.

## График өлеше

16:05:000000:1585:3У1



Масштабы 1:1000

### Шартлы билгеләр:

	- барлыкка килә торган жир кишәрлегенең чиге
16:05:050801	- Күчемсез мөлкәтнең дәүләт кадастрында кадастр кварталы чиге
	- гамәлдәге магистраль этаноткәргеч линиясе
:1585:3У1	- барлыкка килә торган жир кишәрлегенең шартлы номеры
:1361	- Күчемсез мөлкәтнең дәүләт кадастрында булган жир кишәрлекләренең чикләре

Инов. Неподл.	Подп. һәм датасы	Взам. инв. №

№	Кич	Баш	Кот. №	Исма	Дата

«Миңлебай-Казан магистраль этаноткәргечен, DN 500 капитал ремонтлау. Кама елгасы аша 176-181,4 км (инв. №17027) су асты үткәргеченең төп челтәрәндәге торбаларны алмаштыру»

## 2 нче бүлек

Территорияне ызанлау проекты.

Текст өлеше

«Миңлебай-Казан магистраль этанүткәргечен, DN 500 капиталъ ремонтлау. Татарстан Республикасы, Алексеевск муниципаль районы, Бутлеровка авыл жирлеге, Биләр урманчылыгы, Алексеевск кишәрлеге урманчылыгы, 103 урман кварталы составында (1, 2, 3, 4 бүлемтек өлешләрә) адресы буенча урнашкан Кама елгасы аша 176-181,4 км (инв. №17027) су асты үткәргеченең төп челтәрәндәге торбаларны алмаштыру» линия объектн эксплуатацияләү өчен территорияне ызанлау проекты (алга таба – территорияне ызанлау проекты) 2023 елның 7 декабрәндәге 830-23-С номерлы шартнамә нигезендә эшләнә.

Территорияне ызанлау проекты түбәндәгеләр нигезендә эшләнә:

- Россия Федерациясе Шәһәр төзелеше кодексы;
- Россия Федерациясе Жир кодексы;
- Россия Федерациясе Урман кодексы;
- «Жир төзелеше турында» 2001 елның 18 июнендәге 78-ФЗ номерлы Россия Федерациясе законы;
- «Кадастр эшчәнлеге турында» 2007 елның 24 июлендәге 221-ФЗ номерлы федераль закон;
- «Күчемсез мөлкәтне дәүләт теркәвенә алу турында» 2015 елның 13 июлендәге 218-ФЗ номерлы федераль закон;
- «Россия Федерациясендә жирле үзидарә оештыруның гомуми принциплары турында» 2003 елның 6 октябрәндәге 131-ФЗ номерлы федераль закон;
- «Россия Федерациясе Урман кодексына һәм Россия Федерациясенен аерым закон актларына урман мөнәсәбәтләрен хокукый жайга салуны камилләштерү өлешендә үзгәрешләр кертү турында» 2021 елның 4 февралендәге 3-ФЗ номерлы федераль закон;
- РФ Хөкүмәтенең «Бер яисә берничә линия объектн урнаштыруны күздә тотта торган территорияне планлаштыру документларының составы һәм эчтәлеге

Инва. Неподл.	
Подп. һәм датасы	
Взам. инв. №	



турындагы нигезләмә раслау хакында» 2017 елның 12 маендагы 564 номерлы карары (алга таба – Нигезләмә);

- Федераль урман хужалыгы агентлыгының «Татарстан Республикасы территориясендә урманчылыкларның санын билгеләү һәм аларның чикләрен билгеләү турында» 2008 елның 17 октябрәндәге 320 номерлы боерыгы;

- Россия Федерациясе Табигать ресурслары һәм экология министрлыгының «Урманнарны үзләштерү проектына дәүләт яки муниципаль экспертиза тәртибен раслау турында» 2020 елның 30 июлендәге 513 номерлы боерыгы;

- Россия Федерациясе Табигать ресурслары һәм экология министрлыгының «Урман кишәрлегенә проект документациясе составына һәм эчтәлегенә, аны әзерләү тәртибенә карата таләпләр раслау турында» 2017 елның 3 февралендәге 54 номерлы боерыгы;

- Татарстан Республикасы Президентының «Татарстан Республикасының Урман планын раслау турында» 2018 елның 24 декабрәндәге ПУ-880 номерлы указы;

- Татарстан Республикасы Алексеевск муниципаль районы советының 2018 елның 5 гыйнварындагы 126 номерлы карары белән расланган Татарстан Республикасы Алексеевск муниципаль районын территорияль планлаштыру схемасы;

- «Татарстан Республикасы Алексеевск муниципаль районының «Бутлеровка авыл җирлеге» муниципаль берәмлегенә җирдән файдалану һәм төзелеш кагыйдәләрен раслау турында» 2023 елның 11 сентябрәндәге 197 номерлы карары белән расланган Татарстан Республикасы Алексеевск муниципаль районының Бутлеровка авыл җирлегендә җирдән файдалану һәм төзелеш кагыйдәләре;

- Татарстан Республикасы Урман хужалыгы министрлыгының «Биләр урманчылыгының урман хужалыгы регламентын раслау турында» 2019 елның 28 февралендәге 130-осн номерлы боерыгы белән расланган Биләр урманчылыгының урман хужалыгы регламенты.

Инов. №подл.	Подп. һәм датасы	Взам. инв. №

Территорияне ызанлау проектын эзерләү урман фонды жирләрендә барлыкка килә һәм үзгәртелә торган жир кишәрлекләре чикләренә урнашу урынын билгеләү өчен гамәлгә ашырыла.

Территорияне ызанлау проектын эшләүнең максаты – гамәлдәге линия объектларыннан файдалану өчен урман фонды жир кишәрлекләренә чикләрен билгеләү.

2.1. Барлыкка килә торган урман кишәрлекләренә майданы, шул исәптән аларны булдыруның мөмкин булган ысуллары турында исемлек һәм белешмәләр

Гомуми майданы 0,6554 га булган урман кишәрлекләре билгеләнгән төрлө урман фонды жирләрендә, административ чикләрендә Татарстан Республикасы, Алексеевск муниципаль районы, Бутлеровка авыл жирлегә, Биләр урманчылыгы, Алексеевск кишәрлегә урманчылыгы, 103 кварталда (бүлемтә өлешләре: 1,2,3,4) формалаштырылган һәм бүлпә бирелгән. Урман кишәрлекләре 16:05:050801 кадастр кварталы чикләрендә кадастр эшләрен башкарганда формалаштырылачак.

Линия объектларына бүлпә бирелгән полоса кадастр номерлары түбәндәгечә булган жир (урман) кишәрлекләрендә урнашкан:

- 16:05:000000:701:3У1 (дәүләт урман реестрында исәп номеры 14572-2009-12) майданы 0,4238 га, 103 урман кварталы, урман таксациясе бүлемтәләре: 1,2,3;

- 16:05:000000:1585:3У1 (дәүләт урман реестрында исәп номеры юк) майданы 0,2316 га, 103 урман кварталы, урман таксациясе бүлемтәләре: 3, 4;

Проектлана торган жир (урман) кишәрлекләре, алар турындагы белешмәләр Күчәмсез мөлкәтнең бердәм дәүләт реестрында булган башлангыч жир кишәрлекләренә үзгәртелгән чикләрендә сакланып калып, бүлү юлы белән барлыкка киләчәк.

Взам. инв. №	
Подп. һәм датасы	
Инв. №подл.	

Жирлөрдөн рациональ файдалану максатында проектта объектны  
төзөгөндө жирлөрдөн минималь файдалану күздө тотыла.

Инв. Логодл.	Подп. һәм датасы	Взам. инв. №

--	--	--	--	--	--	--	--	--	--	--

«Миңлебай-Казан магистраль этанүткөргөчөң, DN 500 капиталы ремонтлау. Кама елгасы  
аша 176-181,4 км (инв. №17027) су асты үткөргөчөңөң төп чөлтөрөңдөгө торбаларны  
алмаштырыу»

Бит

9

t/c	Барлыкка киле торган жир кишер-легенен шартлы номеры	Жир кишер-леклере барлыкка киле торган жир кишер-леклерең кадастр номерлары	Барлыкка киле торган жир кишерлегенен урнашу урыны	Жир кишерлеклере барлыкка килеруенен мемкин булган ысуллары	Барлыкка киле торган жир кишерлеге нең мейданы, кв. м.	Жирлернен категориясе	Булган жир кишерлегеннен рөхсәт ителгән файдалану төре	Барлыкка киле торган жир кишерлегеннен рөхсәт ителгән файдалану төре	Хокук иясе/хокук төре
1	2	3	4	5	6	7	8	9	10
1	:701:ЗУ1	16:05:0000 00:701	Татарстан Республикасы, Алексеевск муниципаль районы, Бутлеровка авыл жирилеге, Билер урманчылыгы, Алексеевск кишерлеге урманчылыгы, 103 нче урман кварталы составында (бүлемтек өлешлере: 1,2,3)	Башлангыч жир кишерлегенен үзгәртелгән чиклерендә сакланып калып, бүлү юлы белән жир кишерлеге барлыкка килеру	0,4238	Урман фонды жирилеге	агач эзерлеу; агач булматан урман ресурсларын эзерлеу һәм жыю; азык-төлек урман ресурсларын эзерлеу һәм дару үләннәрен жыю; аучылык хужалыгы өлкәсендәге эшчәнлек төрлерен тамәлтә ашыру; авыл хужалыгы алып бару; фәни-тикшерену эшчәнлеген, беләм биру эшчәнлеген тамәлтә ашыру; рекреацион эшчәнлегне тамәлтә ашыру; урман жилек-жимеше, декоратив үсемлекләр, дару үләннәре үстеру; урман үсемлеклерең (үсентелернен, чөчкәнәренен) утырту материалы; жир асты байлыкларын геологик өйрәнү буенча эшләр башкару; файдалы казылмалар ятмаларын эшкәртү; сусакалгычлар һәм башка ясалма су объектлары, шулай ук гидрогетехник корылмалар, дингез портлары, дингез терминаллары, елга портлары, причаллар төзү һәм алардан файдалану; линия объектларын төзү, реконструкцияләү; алардан файдалану; дини эшчәнлек алып бару; РФ Урман кодексының 6 статьясындагы 2 өлеште нигезендә билгеләнгән башка төрләр	торбаүткәргеч транспорт, жир кишерлегеннен рөхсәт ителгән файдалану төрен тасвирлау – нефть үткәргечләрне, газүткәргечләрне һәм башка торба үткәргечләрне, шулай ук өлеште торбаүткәргечләрне файдалану өчен кирәкле башка биналарны һәм корылмаларны урнаштыру	РФ
2	:1585:ЗУ1	16:05:0000 00:1585	Татарстан Республикасы, Алексеевск муниципаль районы, Бутлеровка авыл жирилеге, Билер урманчылыгы, Алексеевск кишерлеге урманчылыгы, 103 нче урман кварталы составында (бүлемтек өлешлере: 3, 4)	Башлангыч жир кишерлегенен үзгәртелгән чиклерендә сакланып калып, бүлү юлы белән жир кишерлеге барлыкка килеру	0,2316	Урман фонды жирилеге	агач эзерлеу; агач булматан урман ресурсларын эзерлеу һәм жыю; азык-төлек урман ресурсларын эзерлеу һәм дару үләннәрен жыю; аучылык хужалыгы өлкәсендәге эшчәнлек төрлерен тамәлтә ашыру; авыл хужалыгы алып бару; фәни-тикшерену эшчәнлеген, беләм биру эшчәнлеген тамәлтә ашыру; рекреацион эшчәнлегне тамәлтә ашыру; урман жилек-жимеше, декоратив үсемлекләр, дару үләннәре үстеру; урман үсемлеклерең (үсентелернен, чөчкәнәренен) утырту материалы; жир асты байлыкларын геологик өйрәнү буенча эшләр башкару; файдалы казылмалар ятмаларын эшкәртү; сусакалгычлар һәм башка ясалма су объектлары, шулай ук гидрогетехник корылмалар, дингез портлары, дингез терминаллары, елга портлары, причаллар төзү һәм алардан файдалану; линия объектларын төзү, реконструкцияләү; алардан файдалану; дини эшчәнлек алып бару; РФ Урман кодексының 6 статьясындагы 2 өлеште нигезендә билгеләнгән башка төрләр	торбаүткәргеч транспорт, жир кишерлегеннен рөхсәт ителгән файдалану төрен тасвирлау – нефть үткәргечләрне, газүткәргечләрне, шулай ук өлеште торбаүткәргечләрне файдалану өчен кирәкле башка биналарны һәм корылмаларны урнаштыру	РФ

«Минлебай-Казан магистраль этанүткәргечен, DN 500 капитал ремонтлау. Кама өлгәсы аша 176-181,4 км (инан. №1/2027) су асты үткәргеченен төп чөлтерендәге торбаларны алмаштыру»

Үзг.	Килп. саны	Бит	док. №	Имза	Дата



2006 елның 4 декабрдәгә 201-ФЗ номерлы федераль законның 8 статьясы нигезендә саклау һәм эксплуатацияләү урманнарына кертелгән, бу Татарстан Республикасы Президентының 2018 елның 24 декабрдәгә ПУ-880 номерлы указы белән расланган Татарстан Республикасы Урман планында һәм Биләр урман хужалыгы регламентында чагылдырылган .

Күрсәтелгән урман планлаштыру документларына ярашлы рәвештә, проектлана торган урман кишәрлекләре Биләр урманчылыгының Алексеевск кишәрлеге урманчылыгында 103 нче урман кварталы (бүлемтек өлешләре: 1,2,3,4) составында урнашкан, алар саклагыч урманнар, су саклау зоналарында урнашкан урманнар, кыйммәтле урманнар (урманнарның уылдык чөчү урыннарын саклау полосаларына) карый.

2.4.1 нче таблица

Проектлана торган урман кишәрлеге мәйданының урманнарның максатчан билгеләнеш төрләре буенча саклык (аларның категорияләре буенча), эксплуатацияләү һәм резерв урманнарына бүленеше

Урманнарның максатчан билгеләнеше	мәйданы, га
Саклагыч урманнар, барлыгы	0,6554
Шул исәптән:	-
1) Махсус сакланылучы табигать территорияләрендә урнашкан урманнар;	-
2) Су саклау зоналарында урнашкан урманнар;	0,0507
3) Табигый һәм бүтән объектларны саклау вазыйфасын үтөүче урманнар, барлыгы	-
Алардан:	-
а) эчә торган һәм хужалык-көнкүреш суы белән тәэмин итү чыганакларының санитар саклык зоналарының беренче һәм икенче поясларында урнашкан урманнар;	-
б) урманнарның саклык полосалары;	-
в) яшел зоналарда урнашкан урманнар;	-
г) урман-парк зоналарында урнашкан урманнар;	-
д) шөһәр урманнары;	-
е) дөвалау-савыктыру урыннарын һәм курортларны санитария (тау-санитария) саклау округларының беренче, икенче һәм өченче зоналарында урнашкан урманнар;	-
4) Кыйммәтле урманнар, барлыгы	0,6047
Алардан:	-
а) дөүләт саклык урманнары;	-
б) эрозиягә каршы урманнар;	-
в) чүл зоналарында урнашкан урманнар;	-
в) ярымчүллә зоналарда урнашкан урманнар;	-
в) урман-дала зоналарында урнашкан урманнар;	-
в) далаларда урнашкан урманнар;	-
в) тауларда урнашкан урманнар;	-
г) фәнни яисә тарихи әһәмияткә ия урманнар;	-
д) чикләвек-промысел зоналары;	-
е) урман җимеш утыртмалары;	-

ж) тасма борлар;	-
з) су объектлары буйлап урнашкан тыелган урман полосалары;	-
и) урманнарның уылдык чөчү урыннарын саклау полосалары	0,6047
Эксплуатацион урманнар, барлығы	-
Резерв урманнар, барлығы	-
Барлығы урманнар:	0,6554

## 2.5 ПРОЕКТЛАНА ТОРГАН УРМАН КИШӨРЛЕГЕНЕҢ САН ҺӘМ СЫЙФАТ

### ХАРАКТЕРИСТИКАЛАРЫ

Проектлана торган урман кишөрлегенең сан һәм сыйфат характеристикалары дәүләт урман реестры белешмәләре нигезендә төзелә (таксацион тасвирламалар, урман төзелеше планшетлары, агымдагы үзгәрешләргә исәпкә алып, урман утырту планнары). Урман төзелеше материалларында агымдагы үзгәрешләр булып ревизия чорында (соңгы урман корылышы вақытыннан бүгенгә көнгә кадәр) хужалык эшчәнлегенә, табигать факторлары йогынтысына, урман законнары үзгәрүенә, табигатьтә тикшерүләр үткөрүгә һәм башкаларга бәйле рәвештә урман фондында бара торган барлык үзгәрешләр тора.

2.5.1 нче таблица

### Проектлана торган урман кишөрлеге мәйданын урман фонды жириләре категорияләре буенча бүлү

Күрсәткечләр	мәйданы, га
1. Урман фонды жириләренең гомуми мәйданы	0,6554
2. Урман жириләре, барлығы	0,4191
2.1 Урман үсемлекләре белән капланган, барлығы	0,4191
2.1.1 Шул исәптән урман культуралары	-
2.2 Урман үсемлекләре белән капланмаган, барлығы	-
Шул исәптән:	-
Йомылмаган урман культуралары	-
Урман питомниклары, плантацияләр	-
Табигый аралыклар	-
урман торгызу фонды, барлығы	-
Шул исәптән:	-
Көекләр	-
Һәлак булган агачлар	-
киселгән урыннар	-
ачык, ташландык урыннар	-
3. Урмансыз жириләр, барлығы	0,2363
Шул исәптән:	-
Сөрүлекләр	-
Печән чабу урыннары	-
Көтүлекләр, болыннар	-
Сулар	-
Юллар, урман просаннары	-
Утарлар	-
сазлар	-
комнар	-
Башка жириләр	0,2363

2.5.2 нче таблица

## Жирләрне бүлү

Гомуни мөйданы, га	шул исәптән									
	урман жирләре					урмансыз жирләр				
	Урман утыртмалары били торган - барлыгы	Шул исәптән урман культуралары белән капланган	Урман питомниклары, плантацияләр	Урман утыртмалары биләмөгән	Жөмгөсе	Юллар	Урман ызаннарны	Сазлар	Башкасы	Жөмгысе
-	-	-	-	-	-	-	-	-	-	-
0,6554	0,4191	-	-	-	0,4191	-	-	-	0,2363	0,2363

## ПРОЕКТЛАНА ТОРГАН УРМАН КИШӨРЛЕГЕ УТЫРТМАЛАРЫНА ХАРАКТЕРИСТИКА

2.5.3 нче таблица

Кишөрлек урманчылыгы/урманчылык (булган очракта)	Квартал номеры	Бүлемтек номеры	Утыртма составы яисә, утыртма булмаганда, урман кишөрлегенә характеристика	Агачның мөйданы (га)/булган очракта запасы (куб.м)	шул исәптән агачлыкның яшь төркемнәре буенча (га/куб.м)			
					Үрентеләр	Урта яшьле	Өлгереп килүче	Өлгергән һәм картайган
1	2	3	4	5	6	7	8	9
Алексеевск кишөрлеге урманчылыгы	103	1	4ДН1КЛЗОС2ЛП	0,0689/18	-	-	-	0,0689/18
Алексеевск кишөрлеге урманчылыгы	103	2	газүткөргеч	0,2363/-	-	-	-	-
Алексеевск кишөрлеге урманчылыгы	103	3	4Д1КЛЗОС2ЛП	0,2995/40	-	-	-	0,2995/40
Алексеевск кишөрлеге урманчылыгы	103	4	4Д1КЛЗОС2ЛП	0,0507/40	-	-	-	0,0507/40

Взам. инв. №

Подп. һәм датасы

Инв. №подл.

«Миңлебай-Казан магистраль этанүткөргечен, DN 500 капитал ремонтлау. Кама елгасы аша 176-181,4 км (инв. №17027) су асты үткөргеченә төп челтәрендәге торбаларны алмаштыру»

Бит

12



2.5.4 нче таблица

**Проектлана торган урман кишәрлеге утыртмаларының  
уртача таксация күрсәткечләре**

Урман-нарның максатчан билгеләнеше	Хужалык, өстенлек итүче токым	Утыртмаларның составы	Яше	Бонитет	Тулылык	Агачның уртача запасы (куб.м/га)		
						Урта яшьле	Өлгереп килүче	Өлгергән һәм картайган
1	2	3	4	5	6	7	8	9
Саклагыч	Каты яфраклы/ДН	4ДН1КЛЗОС2ЛП	60	3	0,7	-	-	140
	Каты яфраклы/Д	4Д1КЛЗОС2ЛП	60	2	0,7	-	-	140

**ПРОЕКТАНА ТОРГАН УРМАН КИШӘРЛЕГЕНДӘ УРМАННАРДАН ФАЙДАЛАНУ  
ТӨРЛӘРЕ ҺӘМ КҮЛӘМНӘРЕ**

2.5.5 нче таблица

Урманнарның максатчан билгеләнеше	Хужалык (ылыслы, каты яфраклы, йомшак яфраклы)	Мәйдан (га)	Үлчәү берәмлеге	Урманнардан файдалану күләмнәре (урман ресурсларын алу)
1	2	3	4	5
<p>Урманнардан файдалану төре – агач әзерләү; чәер әзерләү; агач булмаган урман ресурсларын әзерләү һәм жыю; азык-төлек урман ресурсларын әзерләү һәм дару үләннәрен жыю; аучылык хужалыгы өлкәсендәге эшчәнлек төрлөрөн гамәлгә ашыру; авыл хужалыгы алып бару; фәнни-тикшеренү эшчәнлеген, белем бирү эшчәнлеген гамәлгә ашыру; рекреацион эшчәнлекне гамәлгә ашыру; урман жиләк-жимеш, декоратив үсемлекләрен, дару үләннәрен үстерү; урман питомниклары төзү һәм алардан файдалану; жир асты байлыкларын геологик өйрәнү, файдалы казылмалар табу һәм чыгару; сусаклагычлар һәм башка ясалма су объектлары, шулай ук гидротехник корылмалар, диңгез портлары, диңгез терминаллары, елга портлары, причаллар төзү һәм алардан файдалану; линия объектларын төзү, реконструкцияләү, алардан файдалану; дини эшчәнлек алып бару.</p> <p>Урман кишәрлеген бирүнең максаты – линия объектларын төзү, реконструкцияләү һәм эксплуатацияләү өчен</p>				
Саклагыч урманнар	Яфраклы каты токымнар	0 4191	га	-

Взам. инв. №

Подп. һәм датасы

Инв. №подл.

## 2.6 ПРОЕКТЛАНА ТОРГАН УРМАН КИШӘРЛЕГЕНДӘ УРМАННАРДАН РӨХСӘТ ИТЕЛГӘН ФАЙДАЛАНУ ТӨРЛӘРЕ

Биләр урманчылығының урман хужалыгы регламенты белән Алексеевск кишәрлеге урманчылығының 103 кварталында (бүлемтек өлешләре: 1,2,3,4) һәм проектлана торган урман кишәрлегендә урманнарда рөхсәт ителгән файдалануның түбәндәге төрләре билгеләнгән: ағач әзерләү; ағач булмаган урман ресурсларын әзерләү һәм жыю; азык-төлек урман ресурсларын әзерләү һәм дару үләннәрен жыю; аучылык хужалыгы өлкәсендә эшчәнлек төрләрен гамәлгә ашыру; фәнни-тикшеренү, белем бирү эшчәнлеген гамәлгә ашыру; рекреация эшчәнлеген гамәлгә ашыру; урман жыләк-жымеш, декоратив үсемлекләр, дару үләннәре үстерү; урман питомниклары төзү һәм алардан файдалану; жир асты байлыктарын геологик өйрәнү, файдалы казылмалар табу һәм чыгару; сусаклагычлар һәм башка ясалма су объектлары, шулай ук гидротехник корылмалар, диңгез портлары, диңгез терминаллары, елга портлары, причаллар төзү һәм эксплуатацияләү; линия объектларын төзү, реконструкцияләү, эксплуатацияләү; дини эшчәнлекне гамәлгә ашыру.

## 2.7 Проектлана торган урман кишәрлегенә карата йөкләмәләр турында белешмәләр

Дәүләт урман реестры белешмәләре буенча проектлана торган урман кишәрлегенә карата йөкләмәләр юк.

## 2.8 Урманнарда файдалануны чикләү турында белешмәләр

Россия Федерациясенең урман законнарында, Биләр урманчылығының урман хужалыгы регламентында билгеләнгән максатчан билгеләнешне һәм урманнарның хокукый режимын исәпкә алып, саклагыч урманнарда файдалануда түбәндәге чикләүләр каралган:

саклагыч урманнарда тоташ кисүләргә уздыру Урман кодексының 21 статьясының 6 өлешендә, 21 статьясының 2 өлешендә каралган очракларда һәм сайланма кисүләр үзләренә тирәлек хасил итә, су саклы торган, санитар-гигиеник, савыктыру һәм башка төрле функцияләрен югалта башлаган урман

Взам. инв. №	
Подп. һәм датасы	
Инв. №подл.	

утыртмаларын саклагыч урманнарның максатчан билгеләнешен һәм алар башкара торган файдалы вазыйфаларны саклауны тәмин итә торган урман утыртмаларына алмаштыруны тәмин итмәгән очракларда гамәлгә ашырыла, әгәр Урман кодексында башкача билгеләнмәсә;

авыл хужалыгы алып бару, умартачылыктан һәм печән чабудан тыш;

линия объектларыннан, гидротехник корылмалардан һәм нефть һәм табигый газ табу, эзләү һәм чыгару өчен кирәкле объектлардан кала, капитал төзелеш объектларын төзү һәм алардан файдалану;

урман плантацияләре төзү һәм алардан файдалану;

урманнарны саклау һәм яклау өчен, шул исәптән фәнни максатларда, токсик химик препаратлар куллану; урман плантацияләрен булдыру һәм эксплуатацияләү, урман эшкәртү инфраструктурасын булдыру;

чөер әзерләү;

урман эшкәртү инфраструктурасы объектларын төзү һәм алардан файдалану

линия объектларыннан, гидротехник корылмалардан тыш, капитал төзелеш объектларын урнаштыру.

**2.9 ПРОЕКТЛАНА ТОРГАН УРМАН КИШӘРЛЕГЕНДӘ УРМАН  
ИНФРАСТРУКТУРАСЫН БУЛДЫРУГА БӘЙЛЕ БИНАЛАРНЫҢ, КОРЫЛМАЛАРНЫҢ,  
ОБЪЕКТЛАРНЫҢ ҺӘМ УРМАН ИНФРАСТРУКТУРАСЫН БУЛДЫРУГА БӘЙЛЕ  
БУЛМАГАН ОБЪЕКТЛАРНЫҢ БУЛУЫ ТУРЫНДА БЕЛЕШМӘЛӘР**

*2.9.1 нче таблиця*

Т/с	Кишәрлек урманчылыгы/урманчылык (булган очракта)	Квартал номеры	Бүлемтек номеры	Объектның мәйданы (га)	Объектның исеме
1	2	3	4	5	6
1	Алексеевск кишәрлеге урманчылыгы	103	2	0,2363	газүткәргеч

Взам. инв. №

Подп. һәм датасы

Инв. №подл.

**2.10 ПРОЕКТЛАНА ТОРГАН УРМАН КИШӘРЛЕГЕНДӘ УРМАННАРНЫҢ  
МАХСУС САКЛАГЫЧ КИШӘРЛЕКЛӘРЕНЕҢ, МАХСУС САКЛАНЫЛУЧЫ ТАБИГАТЬ  
ТЕРРИТОРИЯЛӘРЕНЕҢ, ТЕРРИТОРИЯЛӘРДӘН ФАЙДАЛАНУНЫҢ МАХСУС  
ШАРТЛАРЫ БУЛГАН ЗОНАЛАРНЫҢ БУЛУЫ ТУРЫНДА БЕЛЕШМӘЛӘР**

2.10.1 нче таблица

Т/с	Кишәрлек урманчылыгы/табигый ызанның исеме (булган очракта)	Квартал номеры	Бүлемте к номеры	Махсус саклана торган кишәрлек төрләре, МСТТ атамасы, территорияләрдән файдалануның махсус шартлары булган зоналар төрләре	Гомуми мөйданы, га
1	2	3	4	5	6
1	Алексеевск кишәрлеге урманчылыгы	103	1	урмансыз кинлекләр арасында урнашкан зур булмаган урман кишәрлекләре	0,0689
2	Алексеевск кишәрлеге урманчылыгы	103	2		0,2363
3	Алексеевск кишәрлеге урманчылыгы	103	3		0,2995
4	Алексеевск кишәрлеге урманчылыгы	103	4	урманнарның яр саклау кинлекләре	0,0507

**2.11 УРМАН КИШӘРЛЕГЕ УРМАННАРЫННАН ФАЙДАЛАНУ ТӨРЕН  
ПРОЕКТЛАУ**

Биләр урманчылыгының урман хужалыгы регламенты нигезендә, чикләрендә проектлана торган урман кишәрлеге урнашкан Биләр урманчылыгының Алексеевск кишәрлеге урманчылыгының 103 нче кварталы (бүлемтек өлешләре: 1,2,3,4) линия объектларын төзү, реконструкцияләү, эксплуатацияләү өчен урманнарны планлаштырып үзләштерү зонасына керә.

**2.12. Барлыкка килә торган жир кишәрлекләренәң характерлы нокталары  
координаталары исемлеге**

МСК-16 координаталар системасы, 1 зона.

Кадастр номеры 16:05:000000:701 булган гамәлдәге жир кишәрлегенән барлыкка килә торган гомуми мөйданы 4238 кв.м булган жир кишәрлегенәң (ДУР исәп номеры 14572-2009-12) характерлы нокталары координаталары 2.12.1 нче таблицادا китерелгән.

Взам. инв. №	
Подп. һәм датасы	
Инв. №подл.	

## 2.12.1 нче таблиця

Барлыкка килә торган жир кишәрлекләренең характерлы нокталары номерлары	Координаталар, м	
	X	Y
1	2	3
1	423471.56	1357783.21
2	423459.30	1357837.55
3	423403.08	1357866.30
4	423393.67	1357869.47
5	423390.57	1357860.30
6	423394.48	1357858.98
7	423391.92	1357851.39
8	423382.18	1357854.68
9	423384.74	1357862.27
10	423382.70	1357862.96
11	423385.80	1357872.13
12	423371.53	1357877.15
13	423358.74	1357851.75
14	423377.08	1357842.40
15	423430.51	1357815.18
16	423439.15	1357776.92
17	423444.75	1357778.50
1	423471.56	1357783.21
18	423377.36	1357860.28
19	423376.36	1357860.28
20	423376.36	1357861.28
21	423377.36	1357861.28
18	423377.36	1357860.28
22	423403.82	1357853.85
23	423402.82	1357853.85
24	423402.82	1357854.85
25	423403.82	1357854.85
22	423403.82	1357853.85

Кадастр номеры 16:05:000000:1585 булган гамәлдәге жир кишәрлегеннән барлыкка килә торган гомуи мәйданы 2316 кв.м булган жир кишәрлегенең (ДУР исәп номеры юк) характерлы нокталары координаталары 2.12.2 нче таблицәда китерелгән.

## 2.12.2 нче таблиця

Барлыкка килә торган жир кишәрлекләренең характерлы нокталары номерлары	Координаталар, м	
	X	Y
1	2	3

«Миңлебай-Казан магистраль этанүткәргечен, DN 500 капитал ремонтлау Кама елгагы аша 176-181,4 км (инв. №17027) су асты үткәргеченең төп челтәрендәге торбаларны алмаштыру»

Бит

17

Взам. инв. №

Подп. һәм датасы

Инв. №подл.

2	423430.27	1357937.89
3	423408.94	1357949.29
4	423393.46	1357919.02
5	423387.15	1357906.73
6	423378.40	1357890.34
7	423371.53	1357877.21
8	423385.80	1357872.13
9	423417.76	1357924.92
10	423465.30	1357899.24
1	423471.25	1357916.42

Инв. №подл.	Подп. һәм датасы	Взам. инв. №

«Миңлебай-Казан магистраль этануткәргечен, DN 500 капитал ремонтлау. Кама елгасы аша 176-181,4 км (инв. №17027) су асты үткәргеченең төп челтәрендөгә торбаларны алмаштырыу»

Бит

18

2.13. КҮЧЕМСЕЗ МӨЛКӨТНЕҢ БЕРДӘМ ДӘҮЛӘТ РЕЕСТРЫНА КЕРТҮ ӨЧЕН  
 КУЛЛАНЫЛА ТОРГАН, АҢА КАРАТА БЫЗАНЛАУ ПРОЕКТЫ РАСЛАНГАН  
 ТЕРРИТОРИЯ ЧИКЛӘРЕ ТУРЫНДА КООРДИНАТАЛАР СИСТЕМАСЫНДА БУ  
 ЧИКЛӘРНЕҢ ХАРАКТЕРЛЫ НОКТАЛАРЫ КООРДИНАТАЛАРЫ ИСЕМЛЕГЕ  
 БУЛГАН БЕЛЕШМӘЛӘР

Барлыкка килә торган жир кишәрлекләренең характерлы нокталары номерлары	Координаталар, м	
	X	Y
1	2	3
1	423471.25	1357916.42
2	423430.27	1357937.89
3	423408.94	1357949.29
4	423393.46	1357919.02
5	423387.15	1357906.73
6	423378.40	1357890.34
7	423371.53	1357877.15
8	423358.74	1357851.75
9	423377.08	1357842.40
10	423430.51	1357815.18
11	423439.15	1357776.92
12	423444.75	1357778.50
13	423471.56	1357783.21
14	423459.30	1357837.55
15	423403.08	1357866.30
16	423393.67	1357869.47
17	423390.57	1357860.30
18	423394.48	1357858.98
19	423391.92	1357851.39
20	423382.18	1357854.68
21	423384.74	1357862.27
22	423382.70	1357862.96
23	423385.80	1357872.13
24	423417.76	1357924.92
25	423465.30	1357899.24
1	423471.25	1357916.42
26	423403.82	1357853.85
27	423402.82	1357853.85
28	423402.82	1357854.85
29	423403.82	1357854.85
26	423403.82	1357853.85
30	423377.36	1357860.28
31	423376.36	1357860.28
32	423376.36	1357861.28
33	423377.36	1357861.28
30	423377.36	1357860.28

Инв. Неподл.	Подп. һәм датасы	Взам. инв. №