



ПОСТАНОВЛЕНИЕ

2025 ел, 28 гыйнвар

г.Казань

КАРАР

№ 38

Татарстан Республикасы Министрлар Кабинетының «Югары Ослан, Зеленодольск, Лаеш муниципаль районнары, Казан шәһәре муниципаль берәмлеге территориясендә «Идел кинлекләре» төбәк әһәмиятендәге ландшафт юнәлешле дәүләт табигать тыюлыгын булдыру турында» 2019 ел, 30 декабрь, 1260 нчы карарына үзгәрешләр кертү хакында

Татарстан Республикасы Министрлар Кабинеты КАРАР БИРӘ:

Татарстан Республикасы Министрлар Кабинетының «Югары Ослан, Зеленодольск, Лаеш муниципаль районнары, Казан шәһәре муниципаль берәмлеге территориясендә «Идел кинлекләре» төбәк әһәмиятендәге ландшафт юнәлешле дәүләт табигать тыюлыгын булдыру турында» 2019 ел, 30 декабрь, 1260 нчы карарына (Татарстан Республикасы Министрлар Кабинетының 2020 ел, 21 май, 410 нчы, 2020 ел, 18 август, 703 нче, 2021 ел, 20 декабрь, 1255 нче, 2022 ел, 22 февраль, 152 нче, 2023 ел, 30 ноябрь, 1536 нчы, 2024 ел, 19 август, 670 нче карарлары белән кертелгән үзгәрешләренә исәпкә алып) түбәндәге үзгәрешләренә кертәргә:

элегә карар белән расланган «Идел кинлекләре» төбәк әһәмиятендәге ландшафт юнәлешле дәүләт табигать тыюлыгы турындагы нигезләмәдә:

4.2 пунктта:

жиденче абзац үз көчен югалткан дип танырга;

сигезенче абзацны түбәндәге редакциядә баян итәргә:

«агызыла торган суларны, шул исәптән дренаж суларын агызу;»;

егерме дүртенче абзацны түбәндәге редакциядә баян итәргә:

«файдалы казылмаларны разведкалау һәм чыгару, геологик өйрәнү, тыюлык

төзелгәнче бирелгән лицензияләр буенча жир асты байлыкларыннан файдалану шартлары нигезендә әлеге эшләрне башкарудан тыш;»;

4.3 пунктта:

бишенче абзацны түбәндәге редакциядә бәян итәргә:

«тыюлык төзегәнче бирелгән лицензияләр нигезендә файдалы казылмаларны разведкалау һәм чыгару, геологик өйрәнү;»;

уналтынчы абзацта «чыгару» сүзен «разведкалау һәм чыгару» сүзләренә алмаштырырга;

әлеге карар белән расланган «Идел киңлекләре» ландшафт профильле төбәк әһәмиятендәге дәүләт табигый тыюлыгы чикләре урнашу урынының график тасвирламасын яңа редакциядә (карарга теркәлә) бәян итәргә.

Татарстан Республикасы
Премьер-министры

А.В.Песошин

Татарстан Республикасы
 Министрлар Кабинетының
 2019 ел, 30 декабрь, 1260 нчы
 карары белән расланды
 (Татарстан Республикасы
 Министрлар Кабинетының
 2025 ел, 28 гыйнвар, 38 нче
 карары редакциясендә)

Төбәк әһәмиятенә ия булган «Идел киңлекләре» ландшафт юнәлешендәге дәүләт табиғат тыюлыгы чикләре урнашу урынының график тасвирламасы

1 бүлек

Объект турында мәгълүматлар		
Т/с	Объектның тасвирнамәләре	Тасвирнамәләренң тасвирламасы
1	Объектның урнашу урыны	Татарстан Республикасы, Зеленодольск, Лаеш, Югары Ослан, Кама Тамагы муниципаль районнары, Казан шәһәре муниципаль берәмлеге
2	Объектның мәйданы +/- майданны билгеләү төгәлсезлеге зурлыгы (P +/- Дельта P)	290 759 804 кв.м +/- 918 513 кв.м
3	Объектның башка тасвирнамәләре	-

2 бүлек

Объект чикләренң урнашу урыны турында мәгълүматлар					
1. Координатлар системасы: Халыкара координатлар системасы – 16					
2. Объект чикләренң характерлы нокталары турында мәгълүматлар					
Чикләренң характерлы нокталары билгесе	Координатлар, м		Характерлы ноктаның координатларын билгеләү ысулы	Характерлы нокта урынының уртача квадрат төгәлсезлеге (Mt), м	Жирлектә нокта билгесенң тасвирламасы (булганда)
	Х	У			
1	2	3	4	5	6
-	-	-	-	-	-

3. Объект чиге өлөшөнөң (өлөшлөрөнөң) характерлы нокталары турында мәгълүматлар

Чикнең характерлы нокталары билгесе	Координатлар, м		Характерлы ноктаның координатларын билгеләү ысулы	Характерлы нокта урынының уртача квадрат төгөлсезлеге (Mt), м	Жирлектә нокта билгесенөң тасвирламасы (булганда)
	X	Y			
1	2	3	4	5	6
1 өлөш					
1	478978.28	1268384.08	Картометрик	5.00	-
2	480091.29	1270985.63	Картометрик	5.00	-
3	480865.99	1270856.73	Картометрик	5.00	-
4	481039.22	1271091.62	Картометрик	5.00	-
5	481309.48	1271136.03	Картометрик	5.00	-
6	481416.37	1271810.27	Картометрик	5.00	-
7	481380.96	1272293.10	Картометрик	5.00	-
8	481254.96	1272846.80	Картометрик	5.00	-
9	481232.03	1273131.74	Картометрик	5.00	-
10	481171.10	1273260.43	Картометрик	5.00	-
11	481146.77	1273415.05	Картометрик	5.00	-
12	481047.09	1273509.67	Картометрик	5.00	-
13	480824.81	1273625.49	Картометрик	5.00	-
14	480922.30	1273890.51	Картометрик	5.00	-
15	480712.56	1274331.64	Картометрик	5.00	-
16	480646.91	1274702.22	Картометрик	5.00	-
17	480497.17	1274985.85	Картометрик	5.00	-
18	480297.81	1275384.52	Картометрик	5.00	-
19	480233.32	1275762.05	Картометрик	5.00	-
20	480121.43	1276059.11	Картометрик	5.00	-
21	480083.79	1276222.48	Картометрик	5.00	-
22	480094.02	1276386.74	Картометрик	5.00	-
23	479938.41	1276955.59	Картометрик	5.00	-
24	479805.11	1277107.81	Картометрик	5.00	-
25	479651.56	1277509.38	Картометрик	5.00	-
26	479859.79	1277938.54	Картометрик	5.00	-
27	479788.48	1279066.33	Картометрик	5.00	-
28	479659.01	1279598.46	Картометрик	5.00	-
29	479581.42	1279997.99	Картометрик	5.00	-
30	479571.66	1280184.10	Картометрик	5.00	-
31	479587.32	1280411.06	Картометрик	5.00	-
32	479561.43	1280473.62	Картометрик	5.00	-
33	479482.97	1280589.23	Картометрик	5.00	-
34	479390.15	1280680.95	Картометрик	5.00	-
35	479201.70	1280995.41	Картометрик	5.00	-
36	479138.70	1281399.44	Картометрик	5.00	-
37	479180.90	1281424.07	Картометрик	5.00	-

1	2	3	4	5	6
38	479216.20	1281502.58	Картометрик	5.00	-
39	479216.07	1281532.67	Картометрик	5.00	-
40	479196.26	1281738.18	Картометрик	5.00	-
41	479254.14	1282277.50	Картометрик	5.00	-
42	479382.90	1282372.68	Картометрик	5.00	-
43	479448.57	1282378.59	Картометрик	5.00	-
44	479465.06	1282706.47	Картометрик	5.00	-
45	479456.16	1282917.21	Картометрик	5.00	-
46	479415.62	1283076.02	Картометрик	5.00	-
47	479382.67	1283270.27	Картометрик	5.00	-
48	479350.75	1283462.57	Картометрик	5.00	-
49	479282.14	1283939.95	Картометрик	5.00	-
50	479277.18	1284075.32	Картометрик	5.00	-
51	479357.91	1284226.06	Картометрик	5.00	-
52	479637.44	1284512.26	Картометрик	5.00	-
53	479831.23	1284810.03	Картометрик	5.00	-
54	479942.47	1285157.00	Картометрик	5.00	-
55	479902.84	1285351.15	Картометрик	5.00	-
56	479818.39	1285629.76	Картометрик	5.00	-
57	479774.68	1286057.06	Картометрик	5.00	-
58	479760.05	1286453.75	Картометрик	5.00	-
59	479773.39	1286817.30	Картометрик	5.00	-
60	479616.20	1287255.56	Картометрик	5.00	-
61	479311.63	1287850.75	Картометрик	5.00	-
62	479184.43	1287950.69	Картометрик	5.00	-
63	478789.14	1287960.86	Картометрик	5.00	-
64	477642.54	1287893.69	Картометрик	5.00	-
65	477063.11	1287667.55	Картометрик	5.00	-
66	476875.65	1287810.00	Картометрик	5.00	-
67	476740.01	1287744.39	Картометрик	5.00	-
68	476702.35	1287675.92	Картометрик	5.00	-
69	476636.52	1287723.40	Картометрик	5.00	-
70	476485.08	1286972.18	Картометрик	5.00	-
71	476572.27	1286500.16	Картометрик	5.00	-
72	476494.56	1286428.41	Картометрик	5.00	-
73	476307.57	1286409.01	Картометрик	5.00	-
74	475286.11	1286208.78	Картометрик	5.00	-
75	475291.63	1285880.67	Картометрик	5.00	-
76	475134.64	1285882.67	Картометрик	5.00	-
77	475134.86	1285153.61	Картометрик	5.00	-
78	475288.59	1285128.41	Картометрик	5.00	-
79	475301.81	1284849.27	Картометрик	5.00	-
80	475176.09	1284823.73	Картометрик	5.00	-
81	475255.92	1284294.48	Картометрик	5.00	-
82	475421.28	1282968.81	Картометрик	5.00	-
83	475550.41	1282974.96	Картометрик	5.00	-
84	475594.71	1282477.02	Картометрик	5.00	-
85	475494.53	1282470.97	Картометрик	5.00	-

1	2	3	4	5	6
86	475540.48	1282126.10	Картометрик	5.00	-
87	475628.74	1281523.58	Картометрик	5.00	-
88	475639.49	1281098.29	Картометрик	5.00	-
89	475660.55	1280371.28	Картометрик	5.00	-
90	475542.67	1280095.96	Картометрик	5.00	-
91	475489.08	1279887.42	Картометрик	5.00	-
92	475352.47	1279578.74	Картометрик	5.00	-
93	475086.02	1279185.96	Картометрик	5.00	-
94	474895.80	1278777.58	Картометрик	5.00	-
95	476156.13	1275907.76	Картометрик	5.00	-
96	476492.90	1275848.32	Картометрик	5.00	-
97	477012.09	1275589.07	Картометрик	5.00	-
98	477137.16	1275132.59	Картометрик	5.00	-
99	477255.05	1274770.78	Картометрик	5.00	-
100	477183.55	1274059.82	Картометрик	5.00	-
101	477330.37	1272638.38	Картометрик	5.00	-
102	477306.39	1272209.28	Картометрик	5.00	-
103	477450.70	1271931.14	Картометрик	5.00	-
104	477569.59	1270791.23	Картометрик	5.00	-
105	477728.66	1269679.26	Картометрик	5.00	-
106	477848.12	1269475.05	Картометрик	5.00	-
107	477933.95	1269303.84	Картометрик	5.00	-
108	477966.42	1268967.35	Картометрик	5.00	-
109	477912.91	1268821.49	Картометрик	5.00	-
110	478152.70	1268611.29	Картометрик	5.00	-
111	478302.69	1268502.03	Картометрик	5.00	-
112	478438.79	1268314.30	Картометрик	5.00	-
1	478978.28	1268384.08	Картометрик	5.00	-
2 өлеш					
113	477362.62	1288464.81	Картометрик	5.00	-
114	477787.00	1288820.23	Картометрик	5.00	-
115	477525.94	1289408.16	Картометрик	5.00	-
116	477559.49	1289810.92	Картометрик	5.00	-
117	477324.48	1290785.95	Картометрик	5.00	-
118	477640.19	1291130.50	Картометрик	5.00	-
119	477758.31	1291603.91	Картометрик	5.00	-
120	477836.85	1291835.89	Картометрик	5.00	-
121	477822.70	1292268.12	Картометрик	5.00	-
122	477768.27	1292443.09	Картометрик	5.00	-
123	477663.71	1292645.30	Картометрик	5.00	-
124	477617.49	1292800.98	Картометрик	5.00	-
125	477613.23	1292940.98	Картометрик	5.00	-
126	477403.18	1293615.50	Картометрик	5.00	-
127	477331.68	1293643.69	Картометрик	5.00	-
128	477315.29	1294190.50	Картометрик	5.00	-
129	477077.38	1294890.88	Картометрик	5.00	-
130	476822.13	1295170.88	Картометрик	5.00	-
131	476701.42	1295448.91	Картометрик	5.00	-

1	2	3	4	5	6
132	476536.67	1296522.98	Картометрик	5.00	-
133	476709.93	1297031.05	Картометрик	5.00	-
134	476463.82	1297818.54	Картометрик	5.00	-
135	475911.46	1297749.84	Картометрик	5.00	-
136	475704.93	1299030.35	Картометрик	5.00	-
137	475630.20	1299037.88	Картометрик	5.00	-
138	475625.65	1299184.93	Картометрик	5.00	-
139	476195.64	1299291.68	Картометрик	5.00	-
140	476060.01	1301127.88	Картометрик	5.00	-
141	474325.23	1301029.19	Картометрик	5.00	-
142	474258.30	1301049.04	Картометрик	5.00	-
143	474242.93	1301112.92	Картометрик	5.00	-
144	473687.26	1302574.94	Картометрик	5.00	-
145	472612.26	1302300.74	Картометрик	5.00	-
146	470842.62	1302990.49	Картометрик	5.00	-
147	467898.07	1301092.01	Картометрик	5.00	-
148	467819.21	1301118.38	Картометрик	5.00	-
149	467841.06	1301231.97	Картометрик	5.00	-
150	467918.88	1301458.91	Картометрик	5.00	-
151	467501.57	1302022.59	Картометрик	5.00	-
152	467085.77	1301736.64	Картометрик	5.00	-
153	466580.60	1301681.54	Картометрик	5.00	-
154	466262.31	1301132.69	Картометрик	5.00	-
155	465928.02	1300631.38	Картометрик	5.00	-
156	465200.51	1300229.37	Картометрик	5.00	-
157	464913.90	1300190.36	Картометрик	5.00	-
158	464338.54	1300218.65	Картометрик	5.00	-
159	463694.59	1300005.28	Картометрик	5.00	-
160	463204.95	1300412.11	Картометрик	5.00	-
161	462418.37	1299799.72	Картометрик	5.00	-
162	461856.28	1299674.47	Картометрик	5.00	-
163	461218.63	1298907.34	Картометрик	5.00	-
164	460691.75	1298550.02	Картометрик	5.00	-
165	460148.24	1298469.20	Картометрик	5.00	-
166	459705.97	1298356.88	Картометрик	5.00	-
167	459183.64	1298558.85	Картометрик	5.00	-
168	458259.82	1298466.58	Картометрик	5.00	-
169	457551.46	1298458.12	Картометрик	5.00	-
170	455883.58	1299056.13	Картометрик	5.00	-
171	455018.50	1298898.96	Картометрик	5.00	-
172	454524.35	1299121.11	Картометрик	5.00	-
173	454479.82	1299288.68	Картометрик	5.00	-
174	453539.70	1299549.97	Картометрик	5.00	-
175	453173.59	1299640.40	Картометрик	5.00	-
176	452593.29	1296395.44	Картометрик	5.00	-
177	452963.10	1296277.54	Картометрик	5.00	-
178	453783.93	1296015.32	Картометрик	5.00	-
179	454514.53	1295703.36	Картометрик	5.00	-

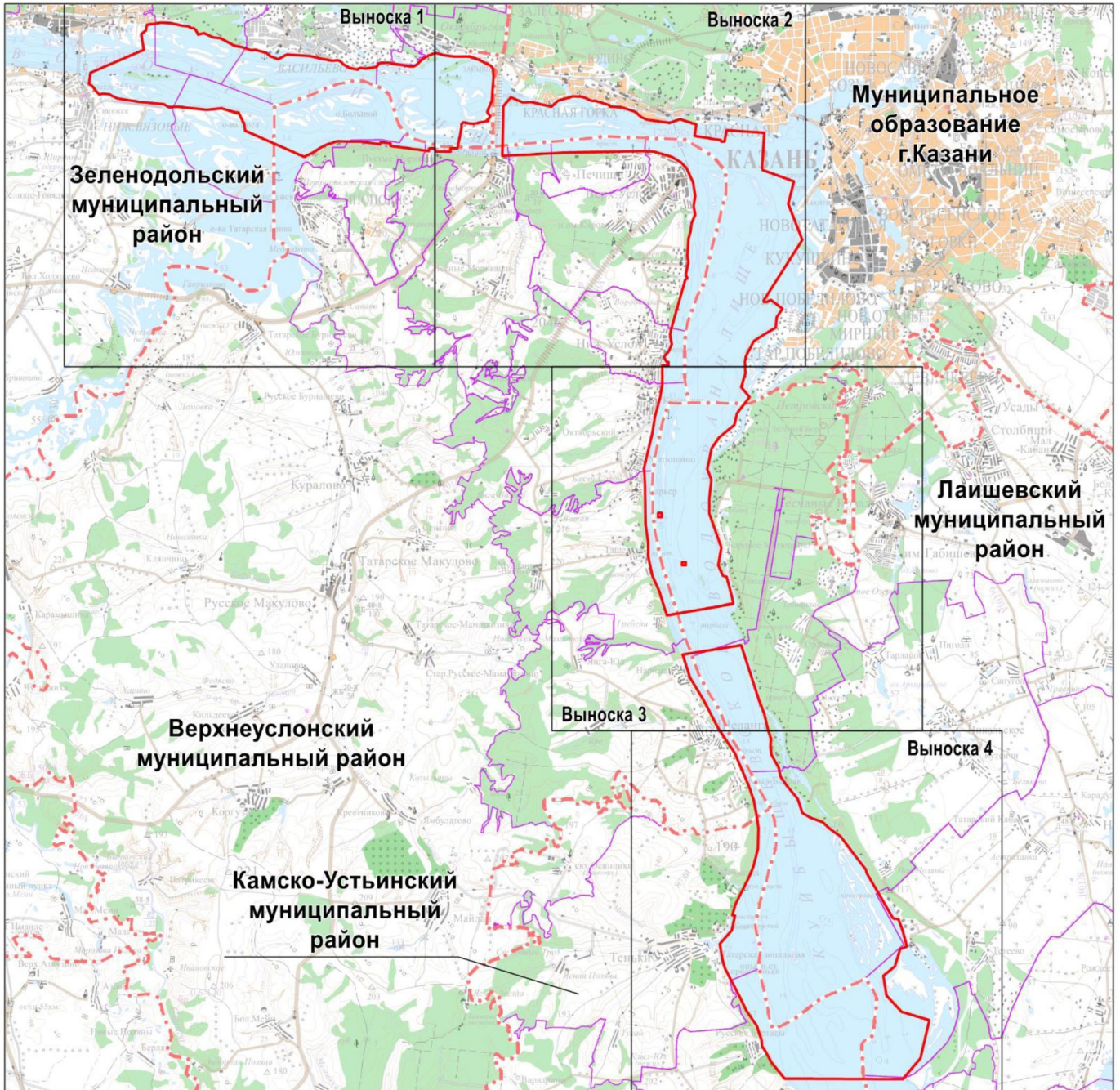
1	2	3	4	5	6
180	455459.75	1295497.02	Картометрик	5.00	-
181	456115.48	1295481.96	Картометрик	5.00	-
182	456999.60	1295350.59	Картометрик	5.00	-
183	458913.42	1295346.38	Картометрик	5.00	-
184	459748.36	1295274.90	Картометрик	5.00	-
185	461458.99	1295695.92	Картометрик	5.00	-
186	462278.29	1295830.79	Картометрик	5.00	-
187	463216.62	1296067.00	Картометрик	5.00	-
188	463834.59	1296171.40	Картометрик	5.00	-
189	464744.18	1296162.17	Картометрик	5.00	-
190	464740.56	1296481.63	Картометрик	5.00	-
191	464913.33	1296483.05	Картометрик	5.00	-
192	464916.77	1296404.56	Картометрик	5.00	-
193	465167.12	1296259.69	Картометрик	5.00	-
194	465411.04	1296491.80	Картометрик	5.00	-
195	465772.53	1296621.48	Картометрик	5.00	-
196	466223.63	1296567.76	Картометрик	5.00	-
197	466513.96	1296596.89	Картометрик	5.00	-
198	468917.75	1297286.04	Картометрик	5.00	-
199	468982.55	1297389.59	Картометрик	5.00	-
200	469181.38	1297312.20	Картометрик	5.00	-
201	469763.46	1297449.49	Картометрик	5.00	-
202	470074.23	1297395.65	Картометрик	5.00	-
203	470891.14	1297448.90	Картометрик	5.00	-
204	471249.53	1297545.76	Картометрик	5.00	-
205	471668.04	1297600.67	Картометрик	5.00	-
206	472073.39	1297781.19	Картометрик	5.00	-
207	472500.04	1297704.79	Картометрик	5.00	-
208	472993.59	1297767.20	Картометрик	5.00	-
209	473639.37	1297675.87	Картометрик	5.00	-
210	474359.18	1297335.36	Картометрик	5.00	-
211	474624.61	1297074.24	Картометрик	5.00	-
212	474888.97	1296621.76	Картометрик	5.00	-
213	475152.59	1295777.19	Картометрик	5.00	-
214	475160.95	1295243.07	Картометрик	5.00	-
215	475103.64	1291327.26	Картометрик	5.00	-
216	474985.10	1289562.66	Картометрик	5.00	-
217	474954.53	1288406.28	Картометрик	5.00	-
113	477362.62	1288464.81	Картометрик	5.00	-
218	457567.80	1295967.95	Картометрик	5.00	-
219	457375.19	1295969.02	Картометрик	5.00	-
220	457372.79	1296154.23	Картометрик	5.00	-
221	457566.52	1296155.67	Картометрик	5.00	-
218	457567.80	1295967.95	Картометрик	5.00	-
222	455185.40	1297139.91	Картометрик	5.00	-
223	455029.53	1297142.32	Картометрик	5.00	-
224	455030.52	1297325.74	Картометрик	5.00	-
225	455185.28	1297323.32	Картометрик	5.00	-

1	2	3	4	5	6
222	455185.40	1297139.91	Картометрик	5.00	-
3 өлеш					
226	450680.80	1297165.86	Картометрик	5.00	-
227	451150.75	1300012.02	Картометрик	5.00	-
228	448472.12	1300862.88	Картометрик	5.00	-
229	447807.51	1301117.43	Картометрик	5.00	-
230	447048.27	1301316.51	Картометрик	5.00	-
231	446605.20	1301446.09	Картометрик	5.00	-
232	446196.61	1301436.11	Картометрик	5.00	-
233	445811.41	1301486.75	Картометрик	5.00	-
234	445180.28	1301849.56	Картометрик	5.00	-
235	444755.02	1301919.22	Картометрик	5.00	-
236	444286.45	1302249.88	Картометрик	5.00	-
237	443685.54	1302765.83	Картометрик	5.00	-
238	442993.19	1302993.78	Картометрик	5.00	-
239	442768.56	1303372.54	Картометрик	5.00	-
240	442525.23	1303971.96	Картометрик	5.00	-
241	442203.80	1304318.66	Картометрик	5.00	-
242	441855.86	1304845.62	Картометрик	5.00	-
243	440238.57	1306067.33	Картометрик	5.00	-
244	440009.32	1306135.95	Картометрик	5.00	-
245	437889.22	1307387.31	Картометрик	5.00	-
246	437828.12	1307462.71	Картометрик	5.00	-
247	437842.69	1307525.34	Картометрик	5.00	-
248	437823.81	1307548.78	Картометрик	5.00	-
249	437799.48	1307644.37	Картометрик	5.00	-
250	437246.51	1307850.37	Картометрик	5.00	-
251	436494.29	1308063.73	Картометрик	5.00	-
252	436365.68	1307733.54	Картометрик	5.00	-
253	435523.58	1307479.22	Картометрик	5.00	-
254	435070.68	1306921.51	Картометрик	5.00	-
255	434111.22	1307060.42	Картометрик	5.00	-
256	433307.53	1307807.24	Картометрик	5.00	-
257	432905.93	1309145.24	Картометрик	5.00	-
258	431061.46	1308730.10	Картометрик	5.00	-
259	430035.61	1307861.75	Картометрик	5.00	-
260	430050.43	1302113.51	Картометрик	5.00	-
261	430836.18	1301490.14	Картометрик	5.00	-
262	431396.09	1301171.85	Картометрик	5.00	-
263	431626.51	1301014.64	Картометрик	5.00	-
264	431907.06	1301013.32	Картометрик	5.00	-
265	432629.55	1300779.40	Картометрик	5.00	-
266	433352.04	1300267.48	Картометрик	5.00	-
267	434042.30	1299926.73	Картометрик	5.00	-
268	434630.15	1299641.16	Картометрик	5.00	-
269	435429.57	1299225.29	Картометрик	5.00	-
270	435861.56	1299093.06	Картометрик	5.00	-
271	436625.33	1298974.88	Картометрик	5.00	-

4 бүлек

Объект чикләре - «Идел киңлекләре» төбәк әһәмиятендәге ландшафт юнәлешле дәүләт табигать тыюлыгы планы

Объект чикләренен күзәтү схемасы



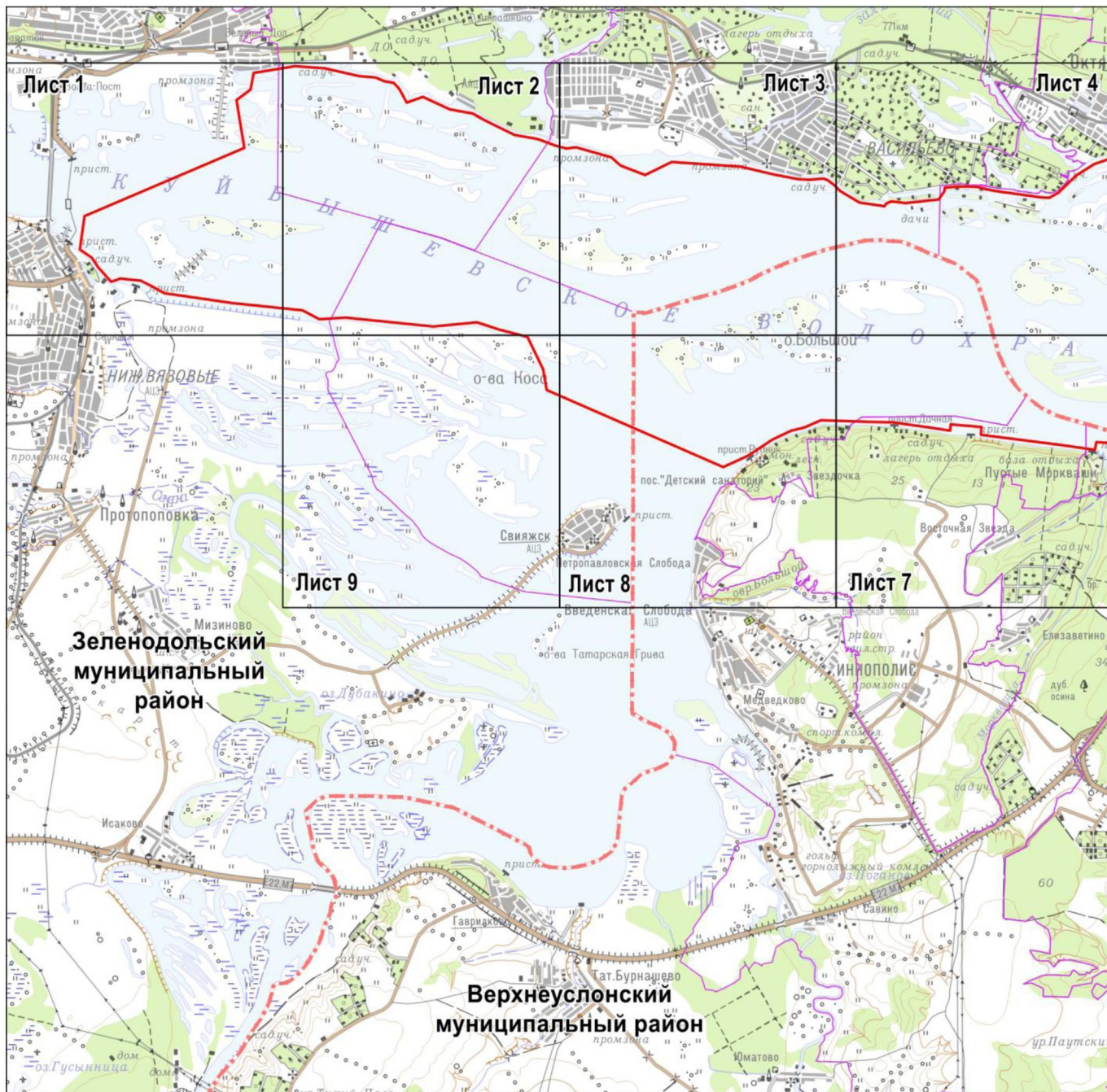
Масштаб 1 : 300 000

Файдаланыла торган шартлы билгеләр һәм тамгалар:

- — объект чиге
- - - — муниципаль район чиге
- - - — авыл жирлеге чиге.

Объект чикләре - «Идел киңлекләре» төбәк әһәмиятендәге ландшафт юнәлешле
дәүләт табиғат тыюлыгы планы

1 чыгарылма



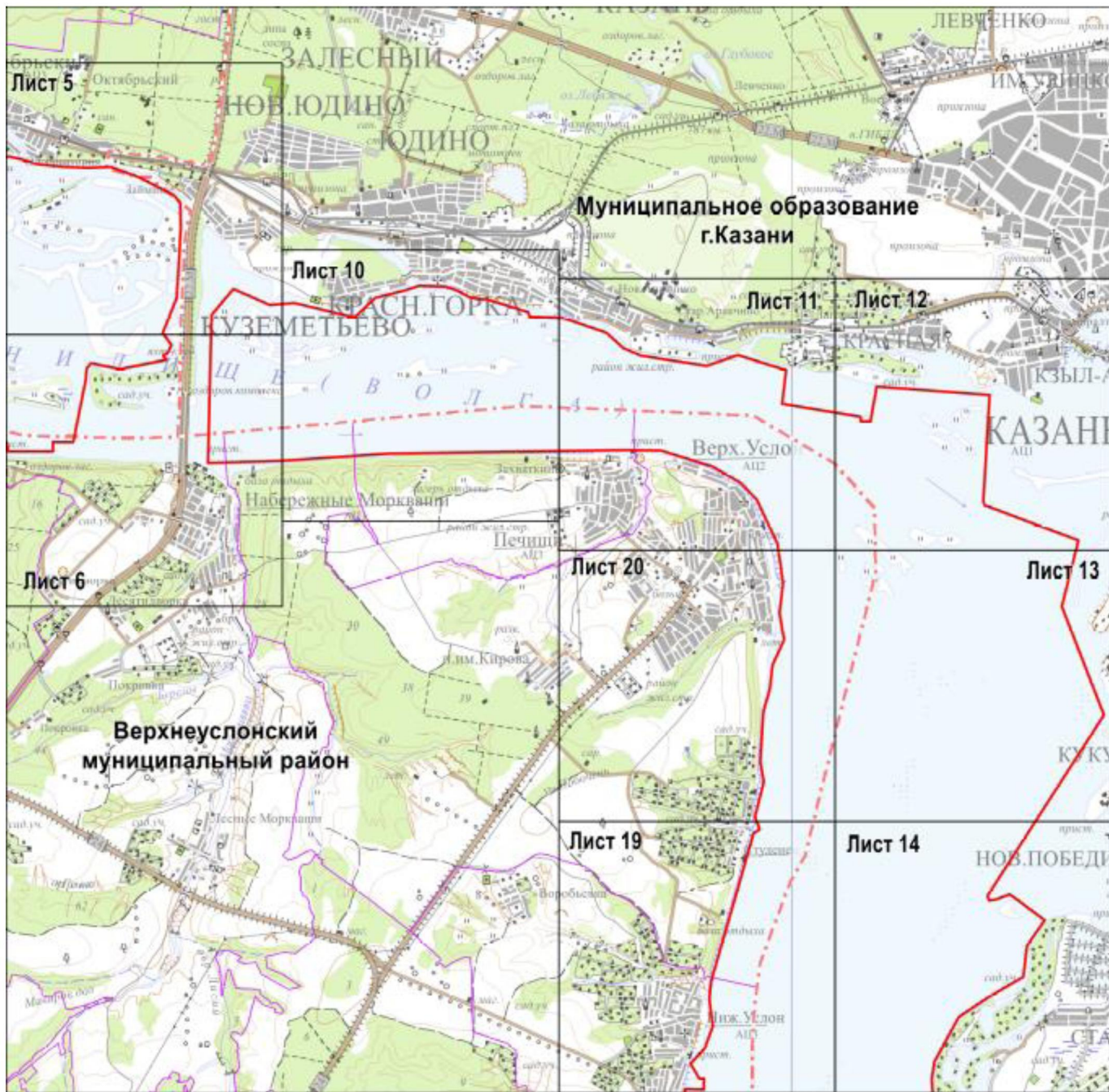
Масштабы 1 : 100 000

Файдаланыла торган шартлы билгеләр һәм тамгалар:

- — объект чиге
- — муниципаль район чиге
- — авыл жирлегенә чиге.

Объект чикләре - «Идел киңлекләре» төбәк әһәмиятендәге ландшафт юнәлешле
дәүләт табиғат тыюлыгы планы

2 чыгарылма



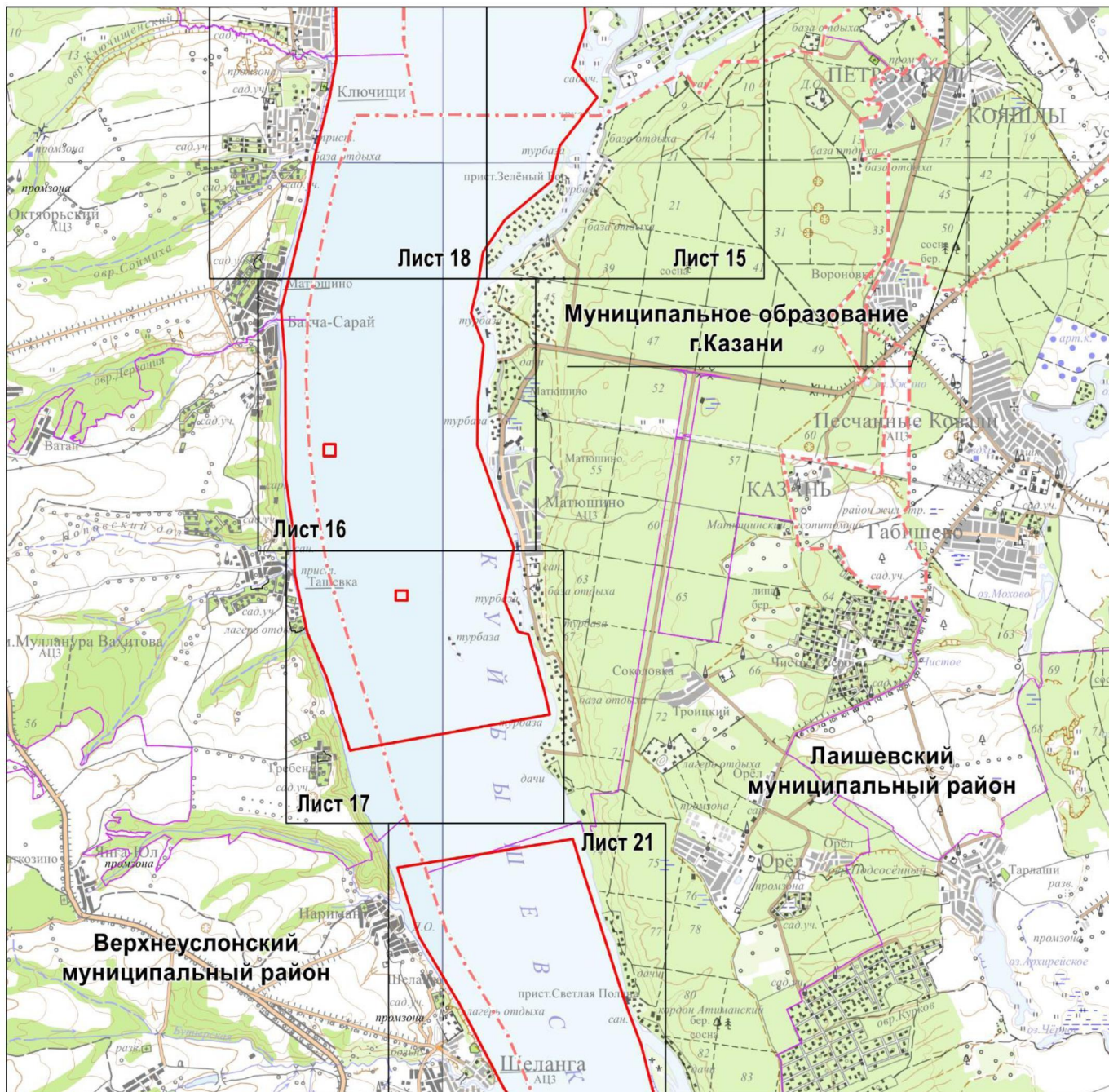
Масштабы 1 : 100 000

Файдаланыла торган шартлы билгеләр һәм тамгалар:

- — объект чиге
- — муниципаль район чиге
- — авыл жирлеге чиге.

Объект чикләре - «Идел киңлекләре» төбәк әһәмиятендәге ландшафт юнәлешле дәүләт табиғат тыюлыгы планы

3 чыгарылма



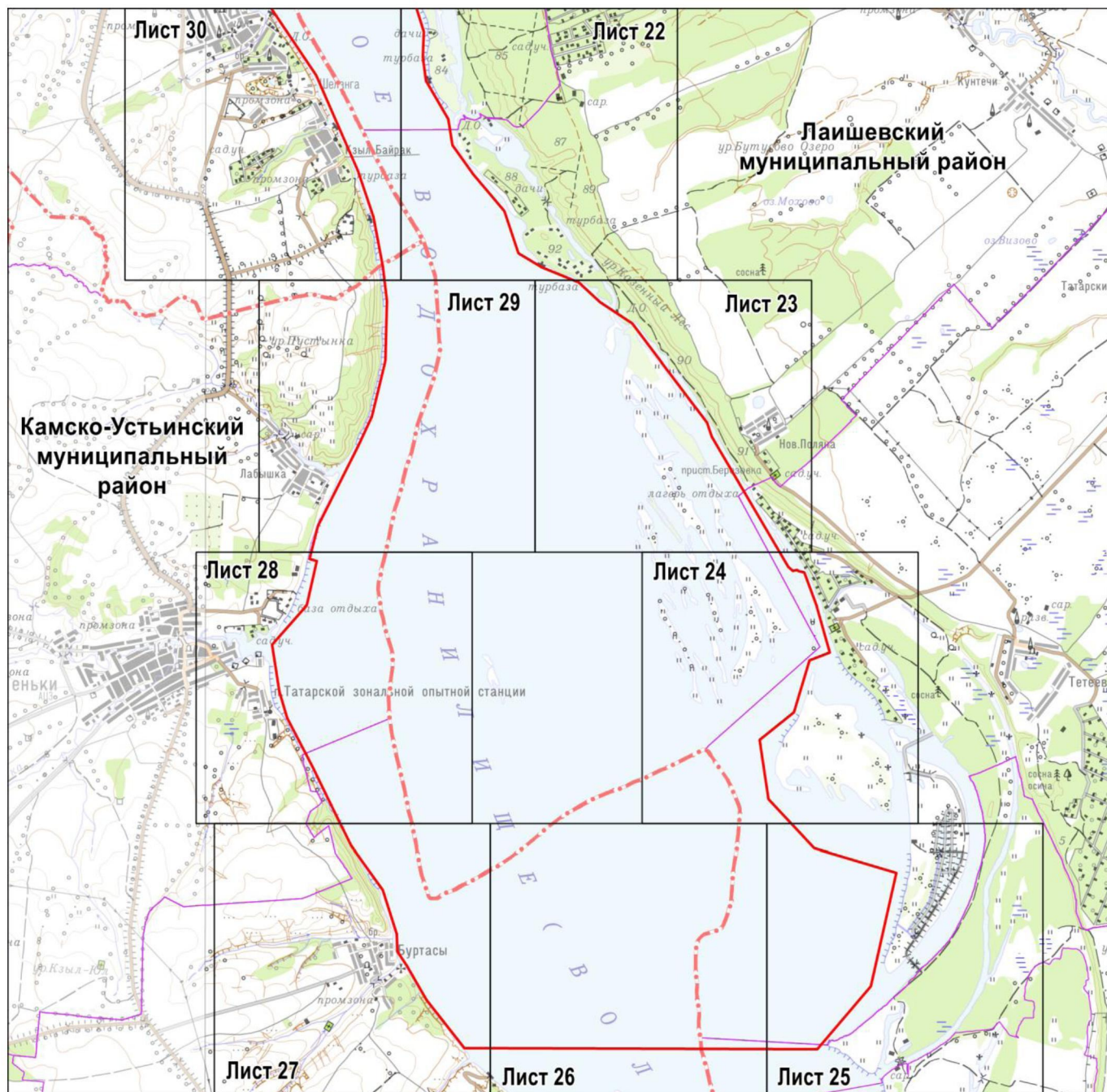
Масштабы 1 : 100 000

Файдаланыла торган шартлы билгеләр һәм тамгалар:

- — объект чиге
- - - — муниципаль район чиге
- — авыл жирлеге чиге.

Объект чикләре - «Идел киңлекләре» төбәк әһәмиятендәге ландшафт юнәлешле
дәүләт табиғат тыюлыгы планы

4 чыгарылма



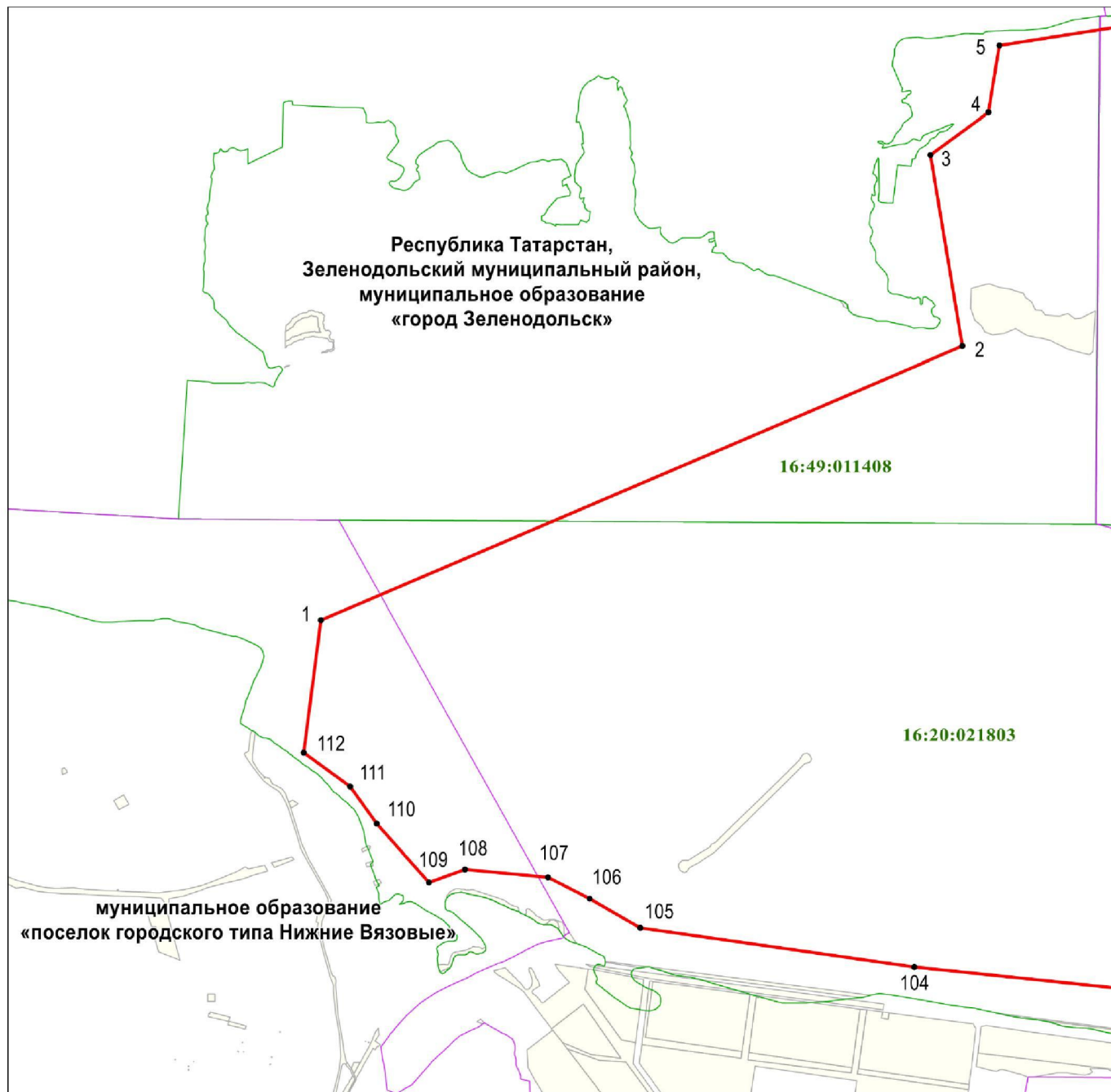
Масштабы 1 : 100 000

Файдаланыла торган шартлы билгеләр һәм тамгалар:

- — объект чиге
- — муниципаль район чиге
- — авыл жирлеге чиге.

Объект чикләре - «Идел киңлекләре» төбәк эһәмиятендәге ландшафт юнәлешле
дәүләт табиғат тыюлыгы планы

1 нче бит



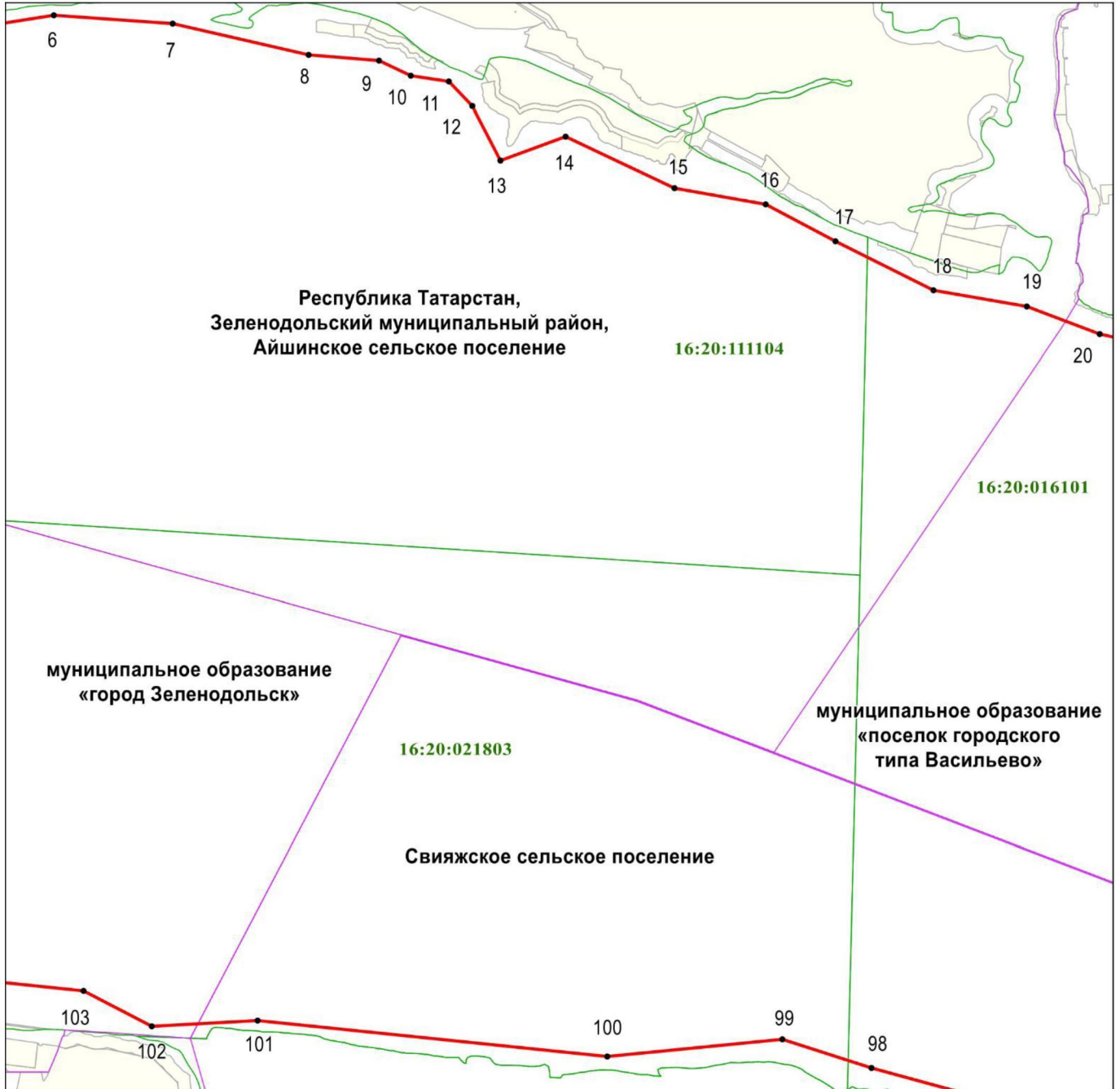
Масштаб 1 : 25 000

Файдаланыла торган шартлы билгеләр һәм тамгалар:

- 1 – чикләренң характерлы ноктасы билгесе
- (кызыл сызык) – объект чиге
- (пурпур сызык) – авыл жирлегеге чиге
- (яшыл сызык) – кадастр кварталы чиге
- (сары квадрат) – жир кишәрлегеге чиге
- 16:20:021803 – кадастр кварталы номеры.

Объект чикләре - «Идел киңлекләре» төбәк әһәмиятендәге ландшафт юнәлешле
дәүләт табиғат тыюлыгы планы

2 нче бит



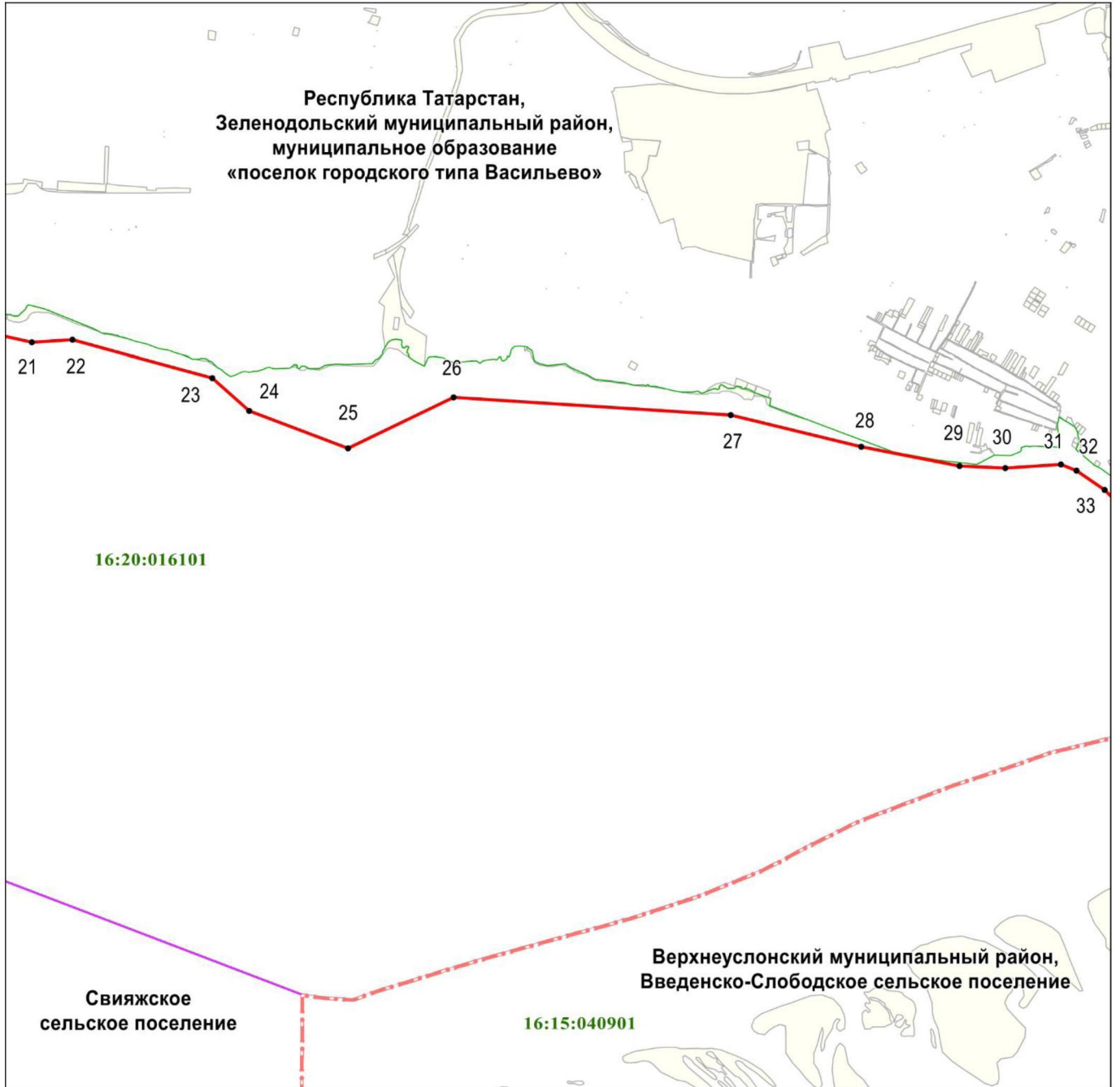
Масштаб 1 : 25 000

Файдаланыла торган шартлы билгеләр һәм тамгалар:

- 6 – чикләренң характерлы ноктасы билгесе
- объект чиге
- муниципаль район чиге
- авыл жирлеге чиге
- кадастр кварталы чиге
- жир кишәрлеге чиге
- 16:20:111104 – кадастр кварталы номеры.

Объект чикләре - «Идел киңлекләре» төбәк эһәмиятендәге ландшафт юнәлешле
дәүләт табигать тыюлыгы планы

3 нче бит



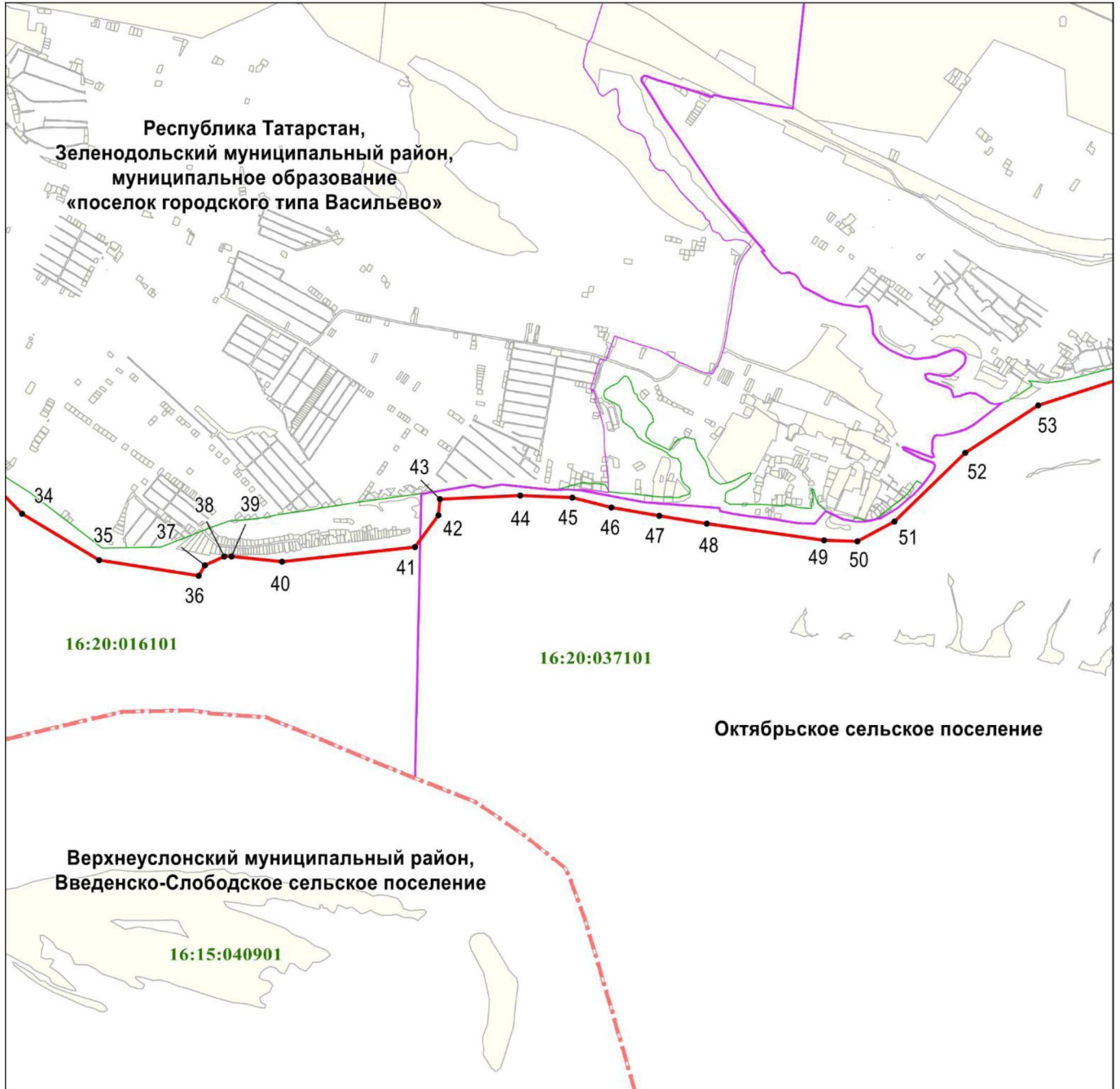
Масштаб 1 : 25 000

Файдаланыла торган шартлы билгеләр һәм тамгалар:

- 21 – чикләренң характерлы ноктасы билгесе
- объект чиге
- муниципаль район чиге
- авыл жирлегеге чиге
- кадастр кварталы чиге
- жир кишәрлегеге чиге
- 16:20:116101 – кадастр кварталы номеры.

Объект чикләре - «Идел киңлекләре» төбәк эһәмиятендәге ландшафт юнәлешле
дәүләт табиғат тыюлыгы планы

4 нче бит



Масштаб 1 : 25 000

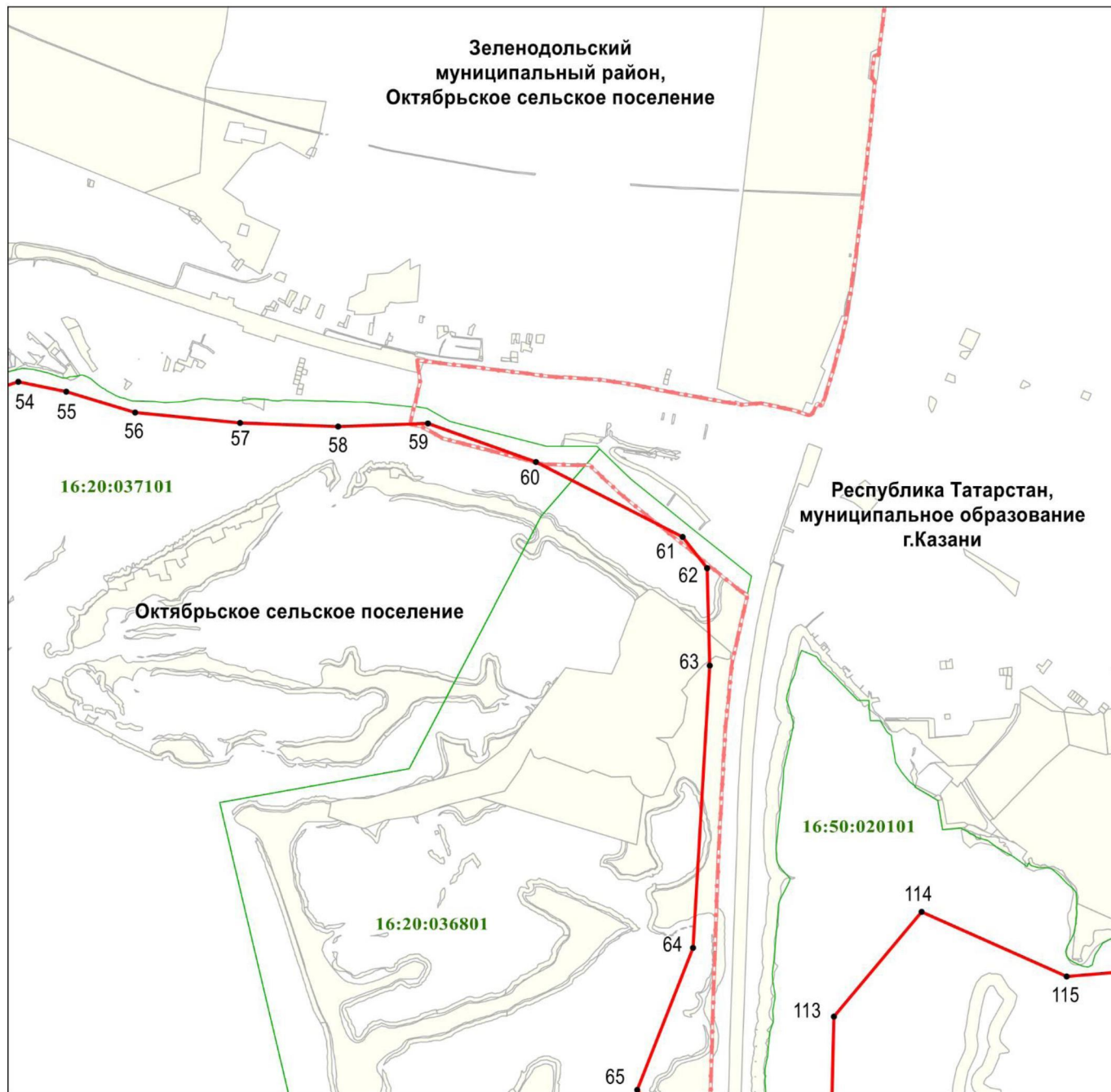
Файдаланыла торган шартлы билгеләр һәм тамгалар:

- 34 – чикләренң характерлы ноктасы билгесе
- (red line) – объект чиге
- (purple line) – муниципаль район чиге
- (green line) – авыл жирлеге чиге
- (yellow line) – кадастр кварталы чиге
- (yellow box) – жир кишәрлеге чиге
- 16:20:016101 – кадастр кварталы номеры.

4 бүлек

Объект чикләре - «Идел киңлекләре» төбәк әһәмиятендәге ландшафт юнәлешле дәүләт табиғат тыюлыгы планы

5 нче бит



Масштаб 1 : 25 000

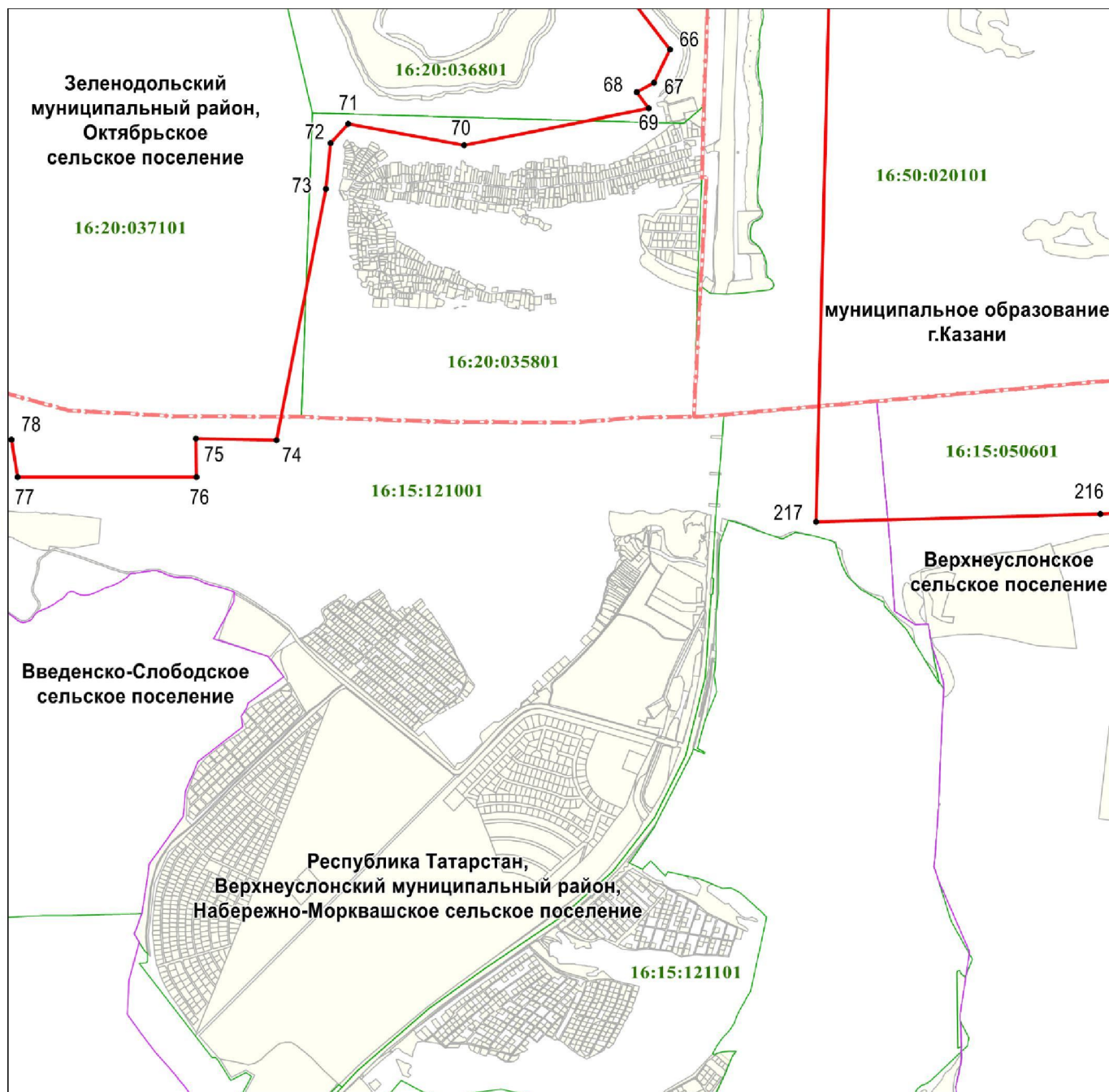
Файдаланыла торган шартлы билгеләр һәм тамгалар:

- 54 – чикләренң характерлы ноктасы билгесе
- (red line) – объект чиге
- (dashed red line) – муниципаль район чиге
- (green line) – кадастр кварталы чиге
- (yellow box) – жир кишәрлеге чиге
- 16:20:037101 – кадастр кварталы номеры.

4 бүлек

Объект чикләре - «Идел киңлекләре» төбәк эһәмиятендәге ландшафт юнәлешле
дәүләт табигать тыюлыгы планы

6 нче бит



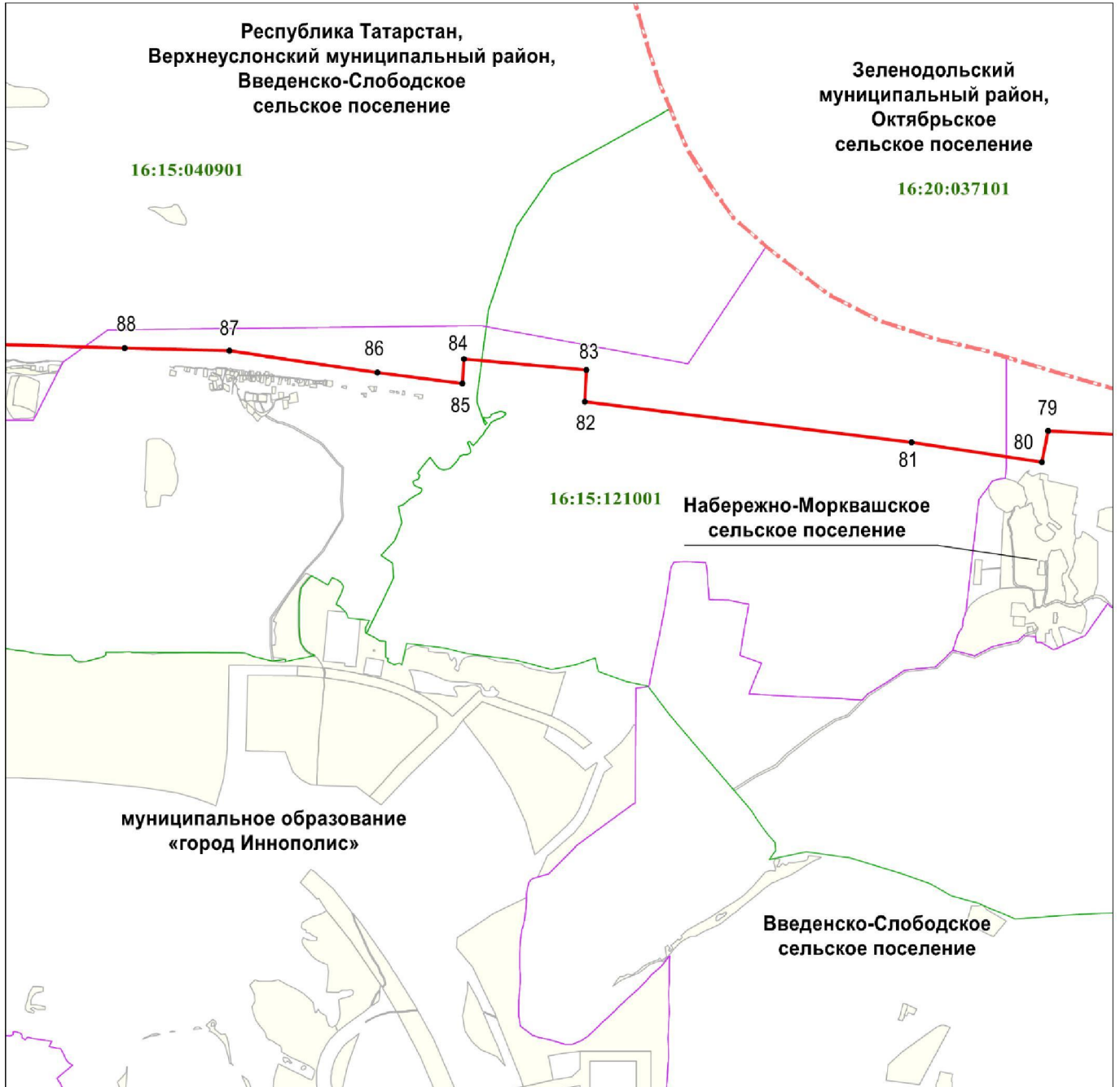
Масштаб 1 : 25 000

Файдаланыла торган шартлы билгеләр һәм тамгалар:

- 66 – чикләренң характерлы ноктасы билгесе
- (red line) – объект чиге
- (dashed red line) – муниципаль район чиге
- (purple line) – авыл жирлеге чиге
- (green line) – кадастр кварталы чиге
- (yellow) – жир кишәрлеге чиге
- 16:15:0121001 – кадастр кварталы номеры.

Объект чикләре - «Идел киңлекләре» төбәк эһәмиятендәге ландшафт юнәлешле
дәүләт табиғат тыюлыгы планы

7 нче бит



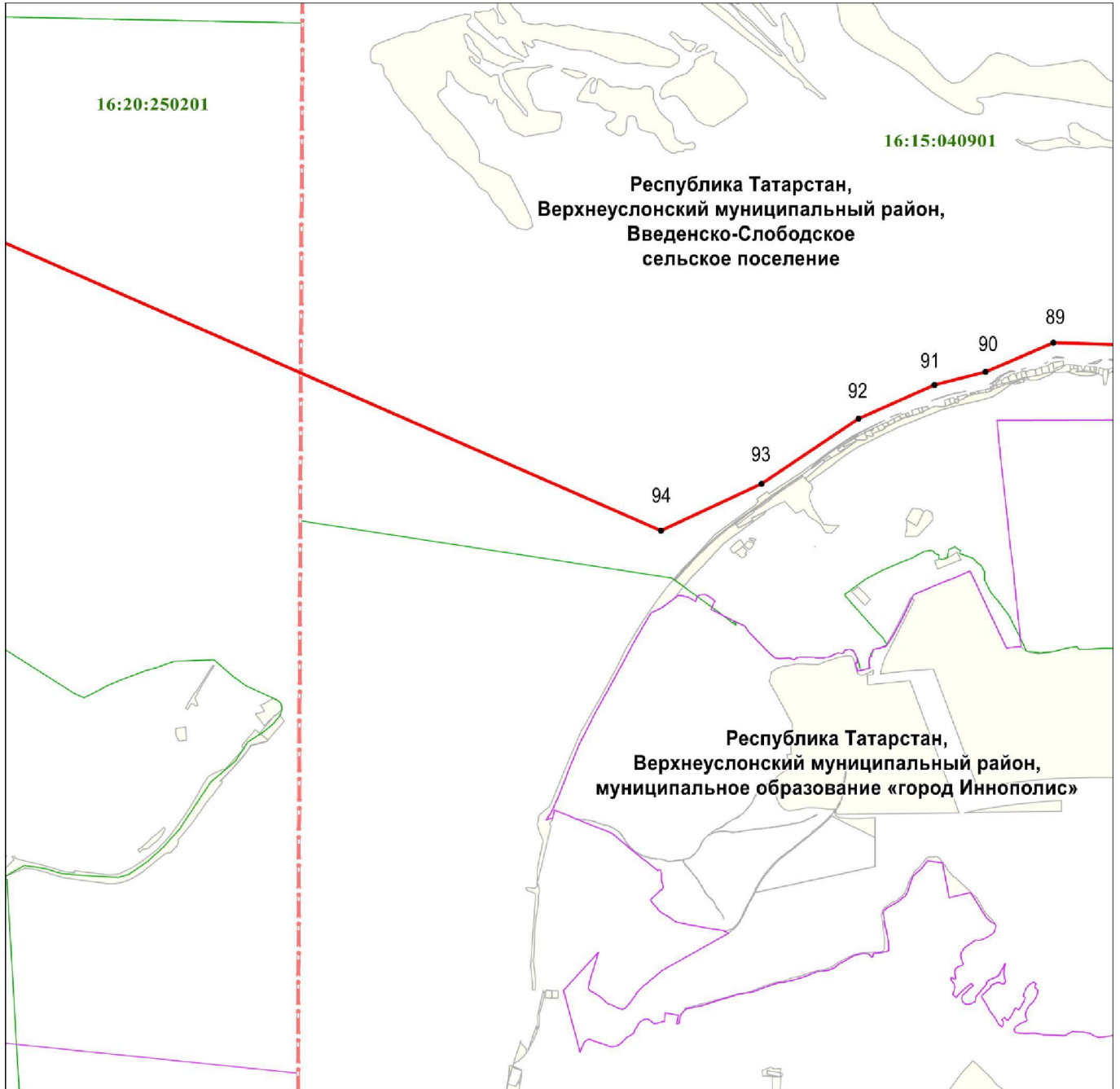
Масштаб 1 : 25 000

Файдаланыла торган шартлы билгеләр һәм тамгалар:

- 88 – чикләренң характерлы ноктасы билгесе
- объект чиге
- муниципаль район чиге
- авыл жирлеге чиге
- кадастр кварталы чиге
- жир кишәрлеге чиге
- 16:15:121001 – кадастр кварталы номеры.

Объект чикләре - «Идел киңлекләре» төбәк эһәмиятендәге ландшафт юнәлешле
дәүләт табигать тыюлыгы планы

8 нче бит



Масштаб 1 : 25 000

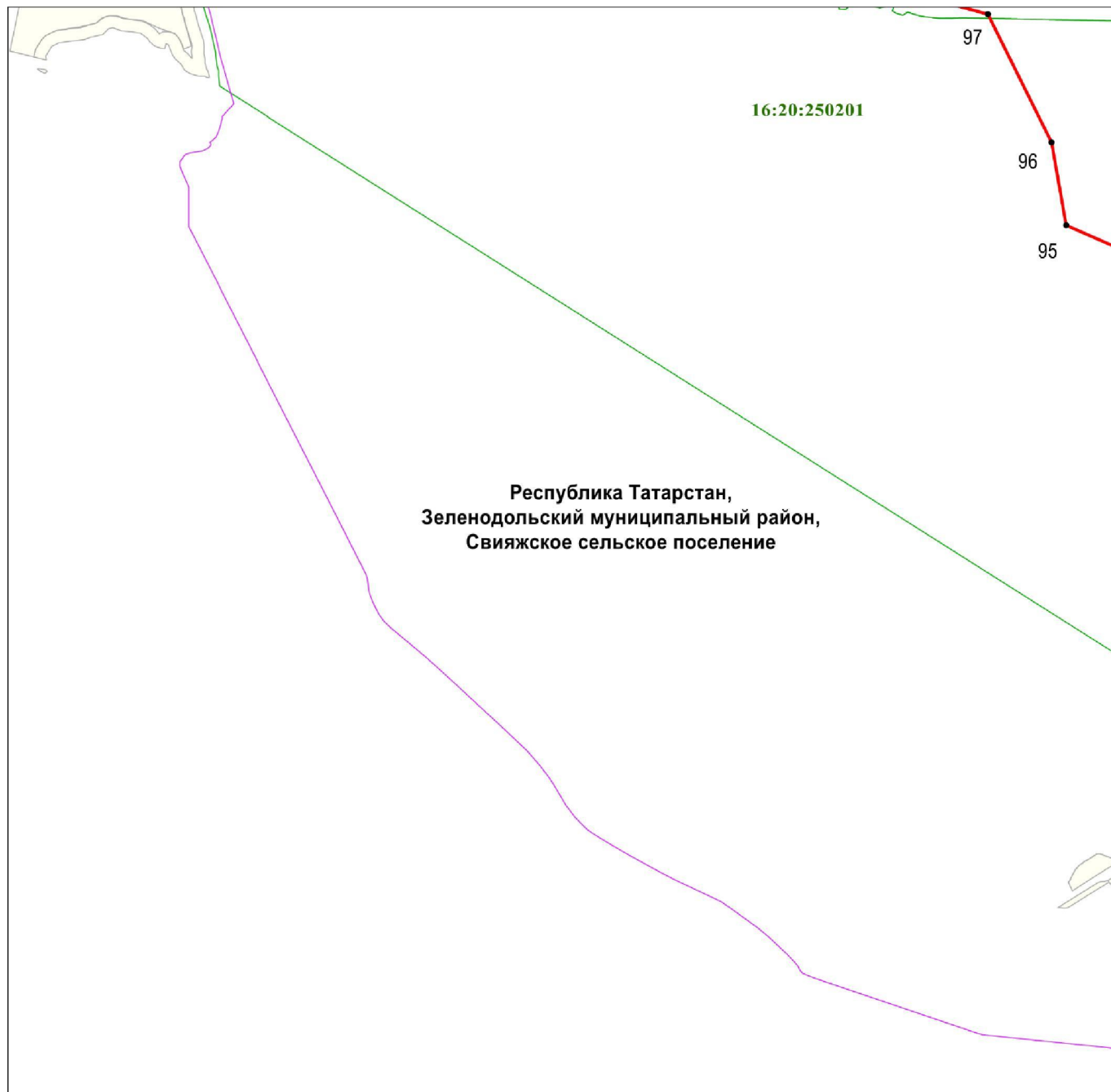
Файдаланыла торган шартлы билгеләр һәм тамгалар:

- 89 – чикләренң характерлы ноктасы билгесе
- объект чиге
- муниципаль район чиге
- авыл жирлеге чиге
- кадастр кварталы чиге
- жир кишәрлеге чиге
- 16:15:040901 – кадастр кварталы номеры.

4 бүлек

Объект чикләре - «Идел киңлекләре» төбәк әһәмиятендәге ландшафт юнәлешле
дәүләт табигать тыюлыгы планы

9 нче бит



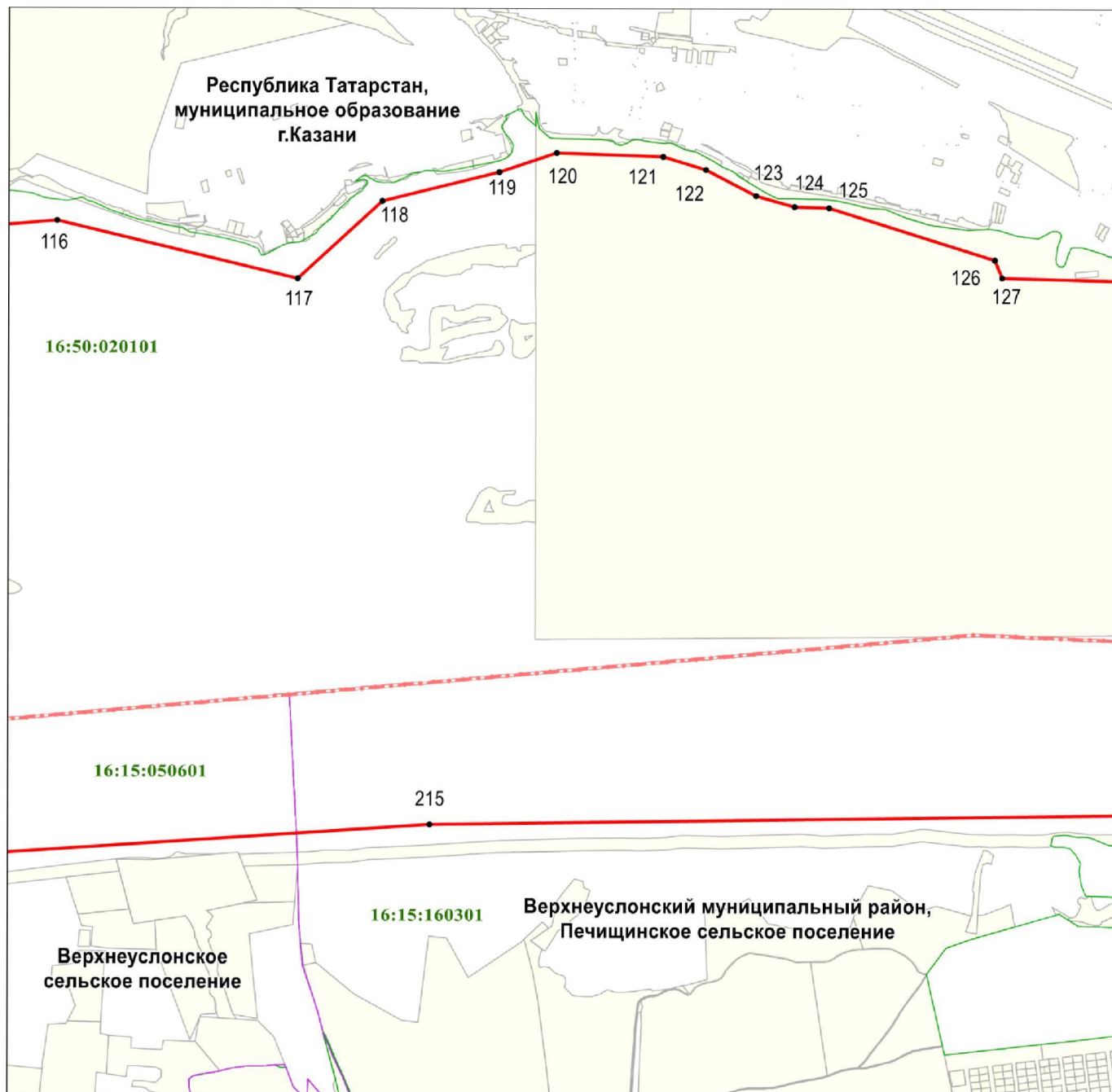
Масштаб 1 : 25 000

Файдаланыла торган шартлы билгеләр һәм тамгалар:

- 95 – чикләренң характерлы ноктасы билгесе
- (red line) – объект чиге
- (purple line) – авыл жирлегеге чиге
- (green line) – кадастр кварталы чиге
- (yellow box) – жир кишәрлегеге чиге
- 16:20:250201 – кадастр кварталы номеры.

Объект чикләре - «Идел киңлекләре» төбәк әһәмиятендәге ландшафт юнәлешле
дәүләт табигать тыюлыгы планы

10 нче бит



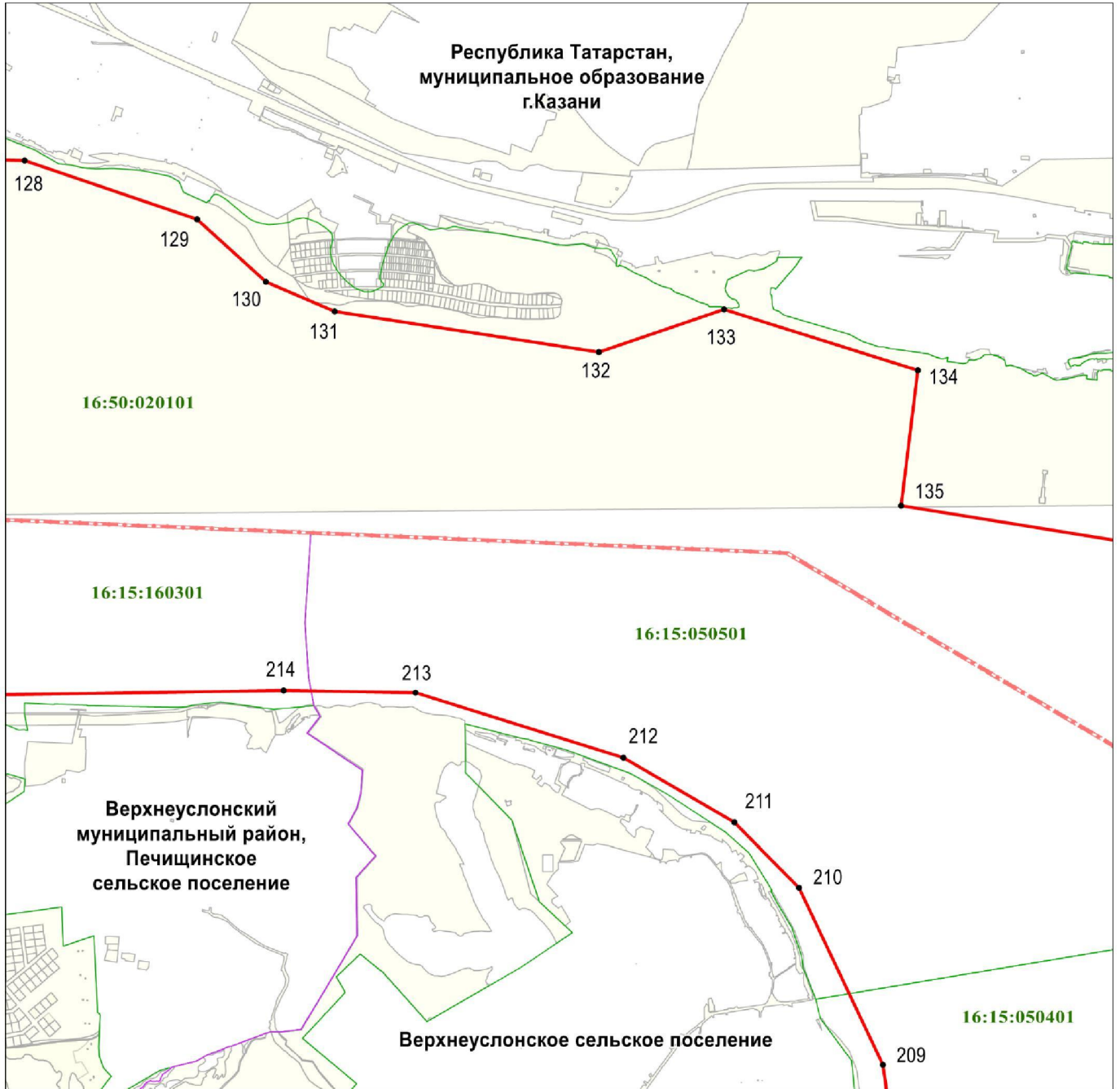
Масштаб 1 : 25 000

Файдаланыла торган шартлы билгеләр һәм тамгалар:

- 116 – чикләренн характерлы ноктасы билгесе
- (red line) – объект чиге
- (dashed red line) – муниципаль район чиге
- (purple line) – авыл жирлеге чиге
- (green line) – кадастр кварталы чиге
- (yellow box) – жир кишәрлеге чиге
- 16:50:020101 – кадастр кварталы номеры.

Объект чикләре - «Идел киңлекләре» төбәк әһәмиятендәге ландшафт юнәлешле
дәүләт табиғат тыюлыгы планы

11 нче бит



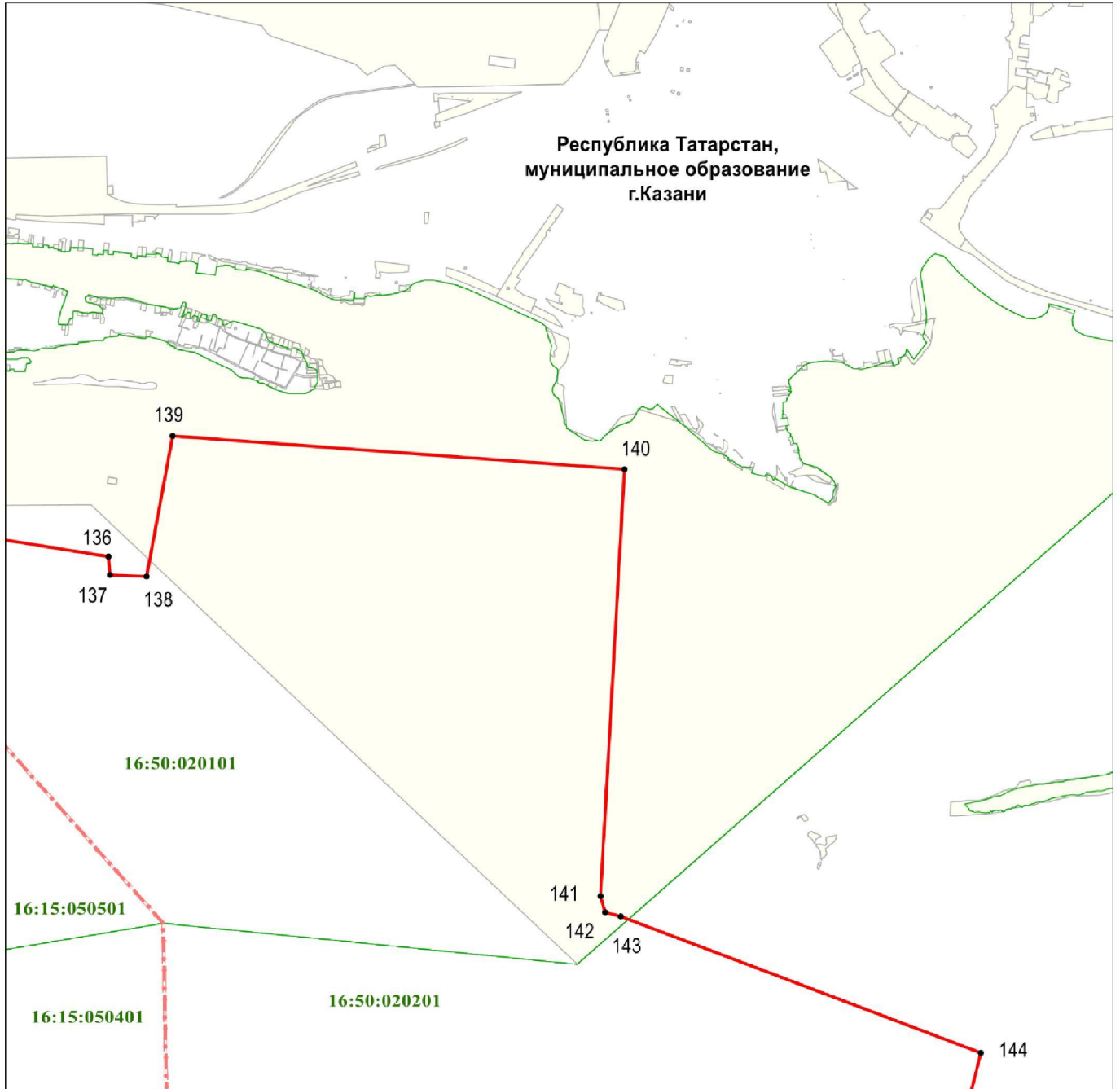
Масштаб 1 : 25 000

Файдаланыла торган шартлы билгеләр һәм тамгалар:

- 128 – чикләренң характерлы ноктасы билгесе
- объект чиге
- муниципаль район чиге
- авыл жирлеге чиге
- кадастр кварталы чиге
- жир кишәрлеге чиге
- 16:50:020101 – кадастр кварталы номеры.

Объект чикләре - «Идел киңлекләре» төбәк әһәмиятендәге ландшафт юнәлешле
дәүләт табигать тыюлыгы планы

12 нче бит



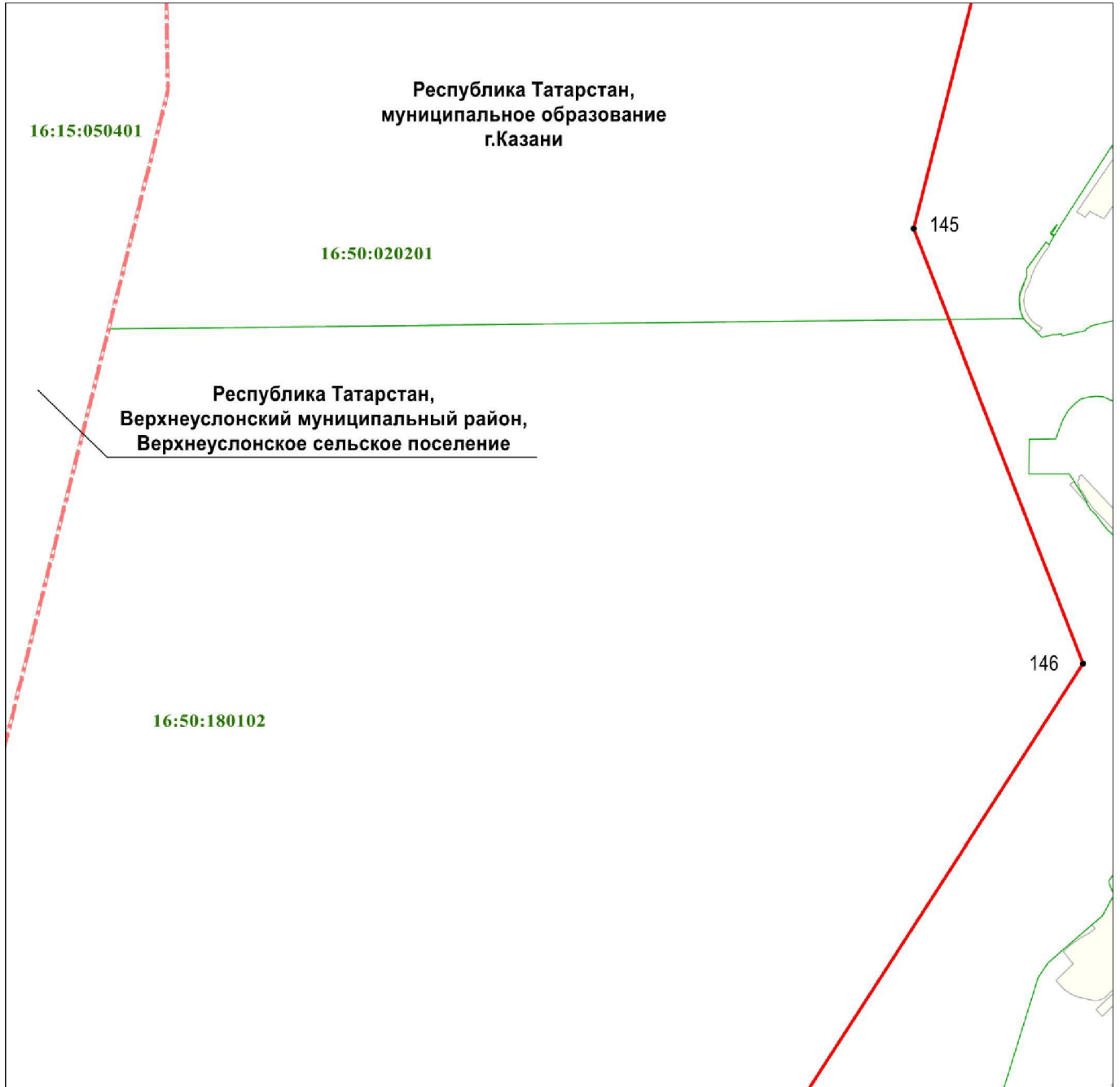
Масштаб 1 : 25 000

Файдаланыла торган шартлы билгеләр һәм тамгалар:

- 136 – чикләренң характерлы ноктасы билгесе
- объект чиге
- муниципаль район чиге
- кадастр кварталы чиге
- жир кишәрлеге чиге
- 16:50:020201 – кадастр кварталы номеры.

Объект чикләре - «Идел киңлекләре» төбәк әһәмиятендәге ландшафт юнәлешле
дәүләт табигать тыюлыгы планы

13 нче бит



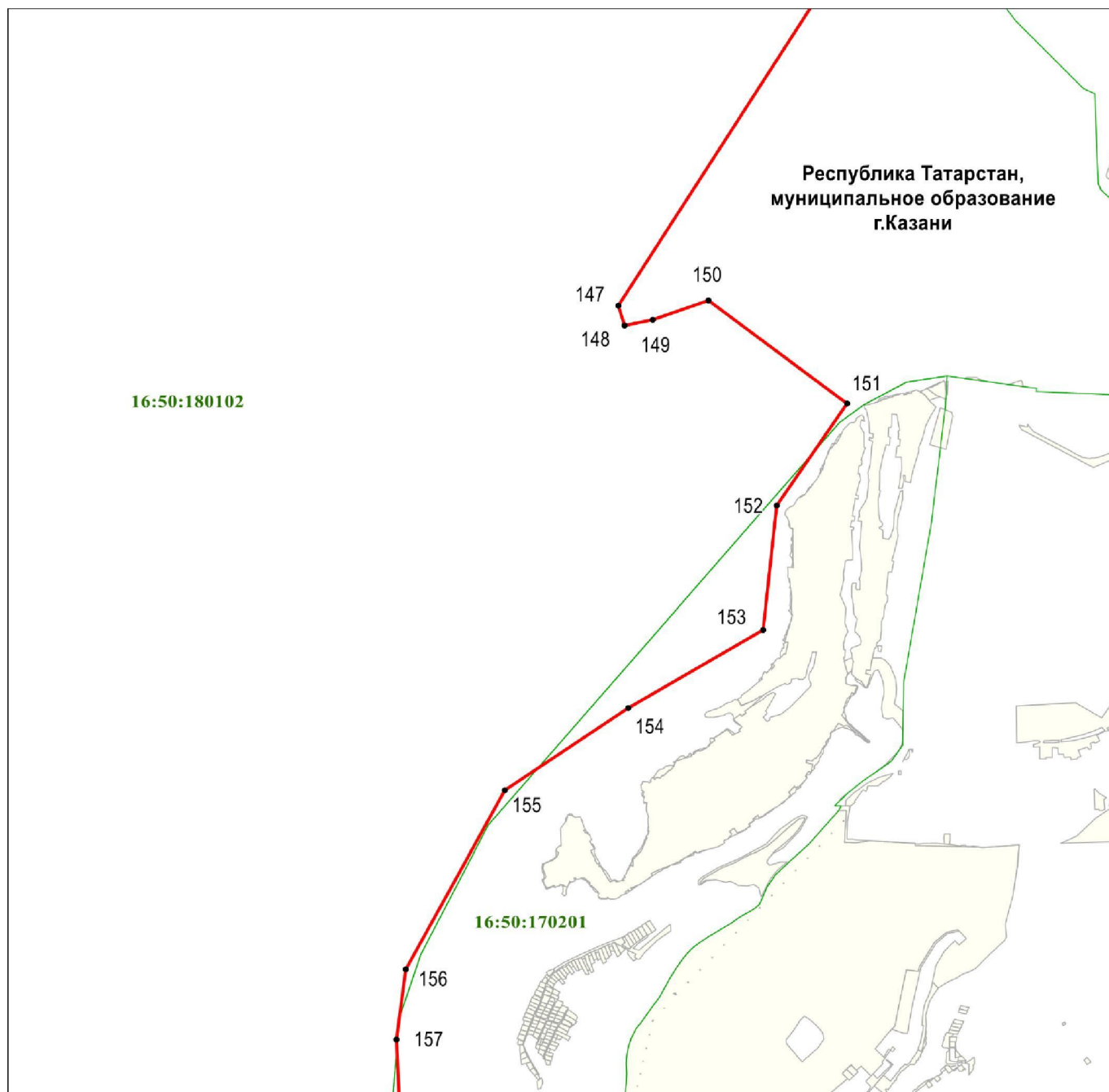
Масштаб 1 : 25 000

Файдаланыла торган шартлы билгеләр һәм тамгалар:

- 145 – чикләренң характерлы ноктасы билгесе
- объект чиге
- муниципаль район чиге
- кадастр кварталы чиге
- жир кишәрлеге чиге
- 16:50:020201 – кадастр кварталы номеры.

Объект чикләре - «Идел киңлекләре» төбәк әһәмиятендәге ландшафт юнәлешле
дәүләт табигать тыюлыгы планы

14 нче бит



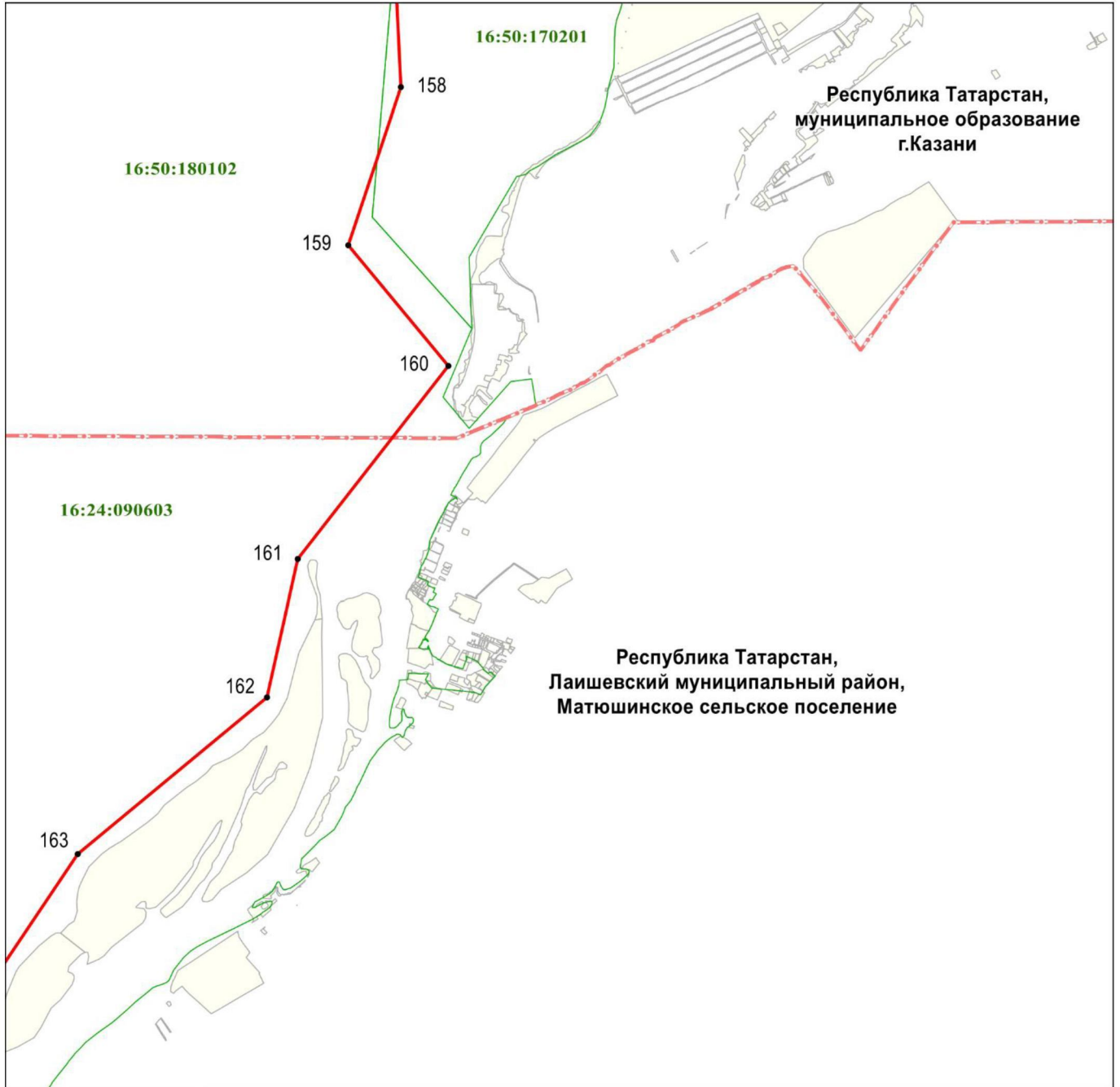
Масштаб 1 : 25 000

Файдаланыла торган шартлы билгеләр һәм тамгалар:

- 147 – чикләренң характерлы ноктасы билгесе
- (red line) – объект чиге
- (green line) – кадастр кварталы чиге
- (yellow box) – жир кишәрлеге чиге
- 16:50:180102 – кадастр кварталы номеры.

Объект чикләре - «Идел киңлекләре» төбәк эһәмиятендәге ландшафт юнәлешле
дәүләт табигать тыюлыгы планы

15 нче бит



Масштаб 1 : 25 000

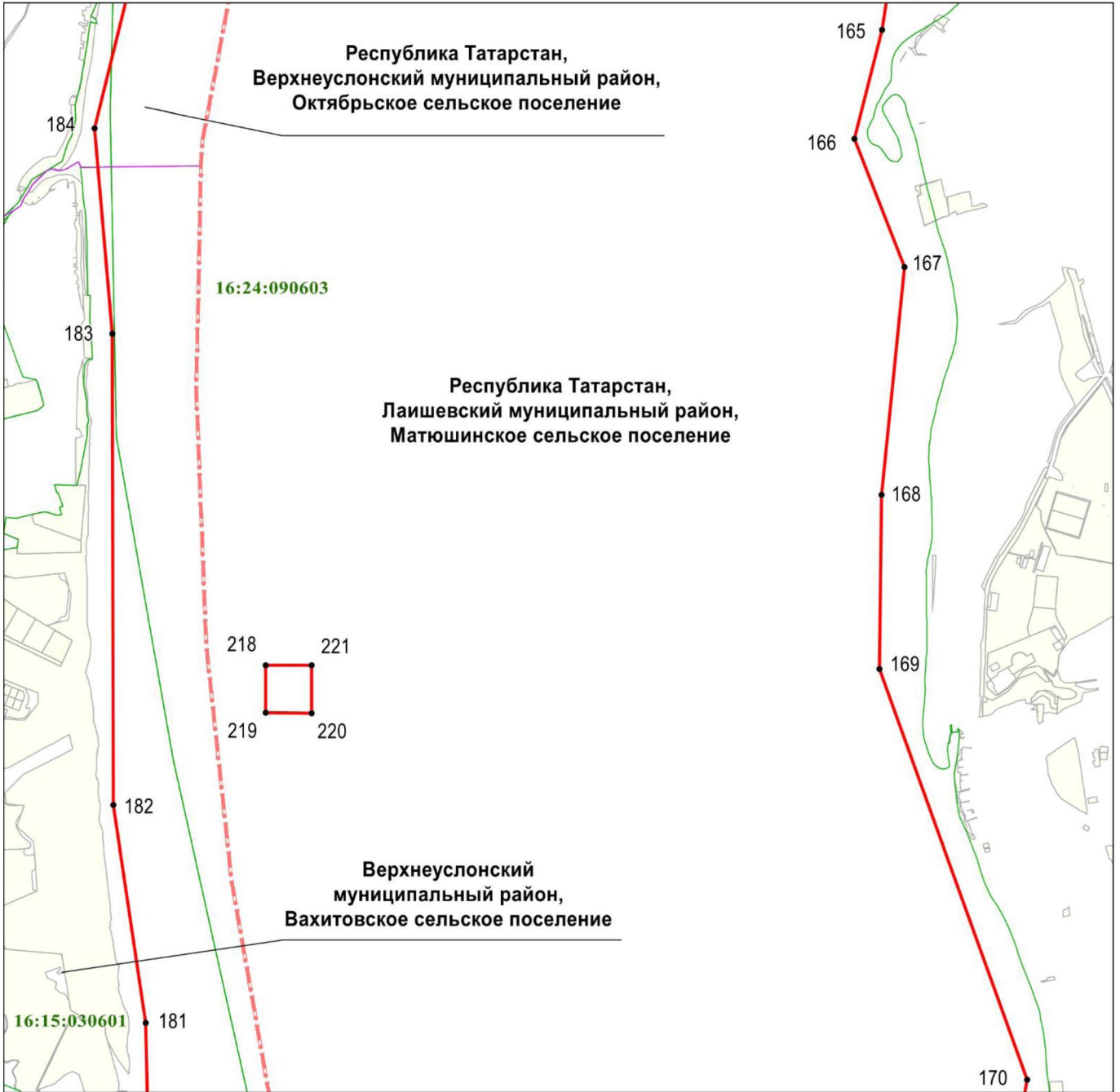
Файдаланыла торган шартлы билгеләр һәм тамгалар:

- 158 – чикләренң характерлы ноктасы билгесе
- (red line) – объект чиге
- (dashed red line) – муниципаль район чиге
- (green line) – кадастр кварталы чиге
- (yellow) – жир кишәрлеге чиге
- 16:24:090603 – кадастр кварталы номеры.

4 бүлек

Объект чикләре - «Идел киңлекләре» төбәк эһәмиятендәге ландшафт юнәлешле дәүләт табиғат тыюлыгы планы

16 нче бит



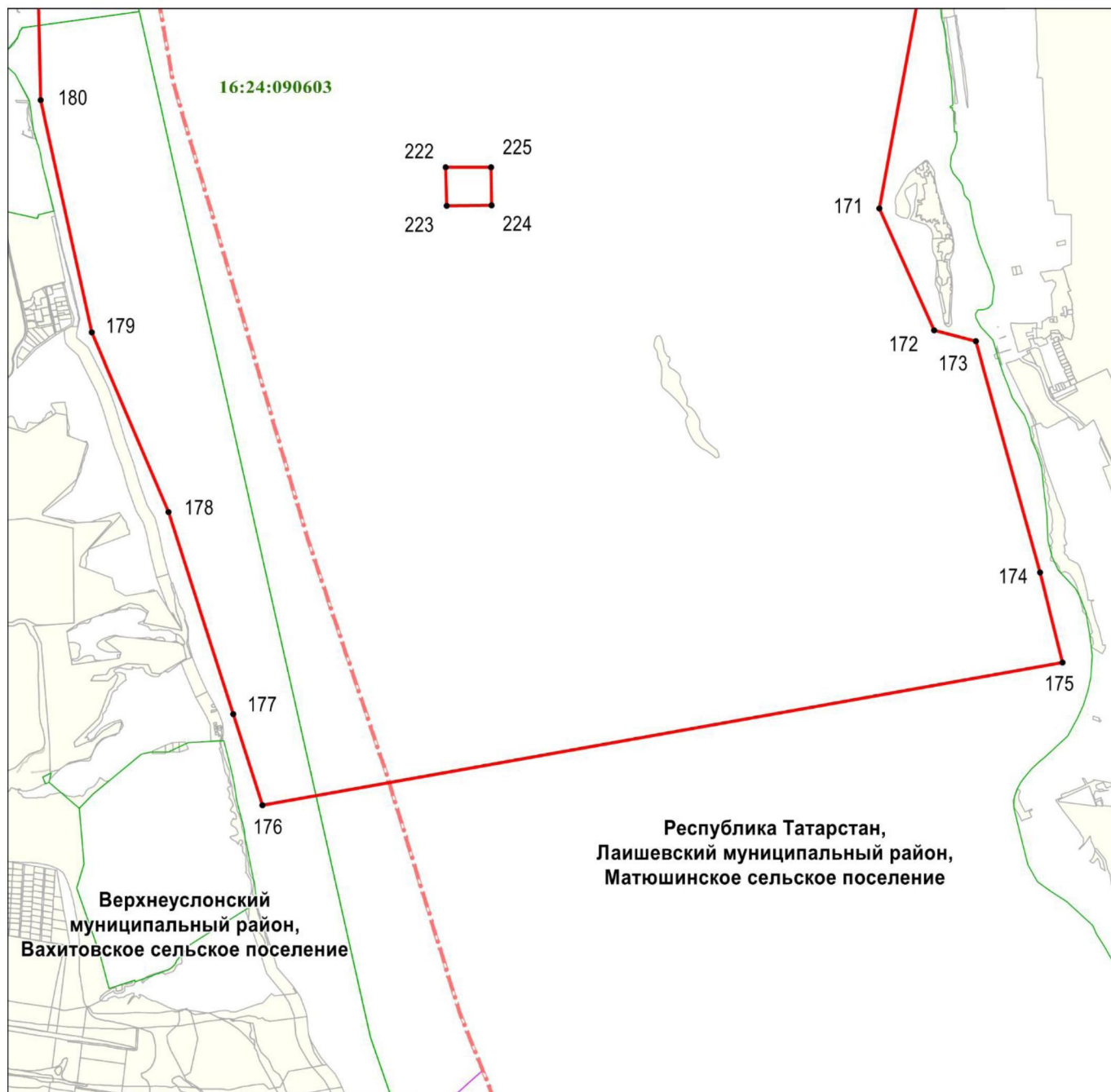
Масштаб 1 : 25 000

Файдаланыла торган шартлы билгеләр һәм тамгалар:

- 165 – чикләренң характерлы ноктасы билгесе
- объект чиге
- муниципаль район чиге
- авыл жирлеге чиге
- кадастр кварталы чиге
- жир кишәрлеге чиге
- 16:24:090603 – кадастр кварталы номеры.

Объект чикләре - «Идел киңлекләре» төбәк әһәмиятендәге ландшафт юнәлешле
дәүләт табиғат тыюлыгы планы

17 нче бит



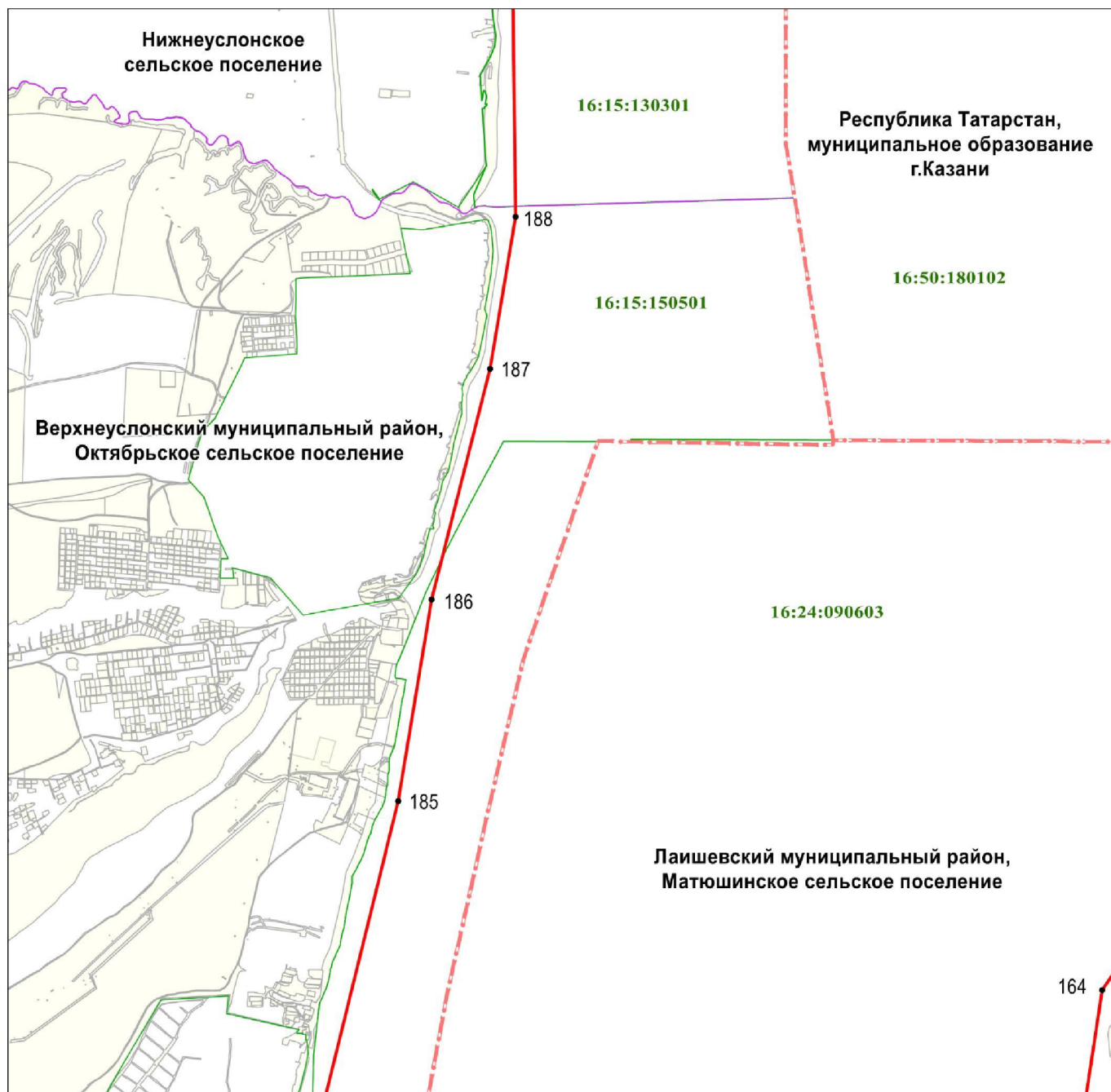
Масштаб 1 : 25 000

Файдаланыла торган шартлы билгеләр һәм тамгалар:

- 171 – чикләренң характерлы ноктасы билгесе
- (red line) – объект чиге
- (dashed red line) – муниципаль район чиге
- (purple line) – авыл жирлегеге чиге
- (green line) – кадастр кварталы чиге
- (yellow box) – жир кишәрлегеге чиге
- 16:24:090603 – кадастр кварталы номеры.

Объект чикләре - «Идел киңлекләре» төбәк эһәмиятендәге ландшафт юнәлешле
дәүләт табигать тыюлыгы планы

18 нче бит



Масштаб 1 : 25 000

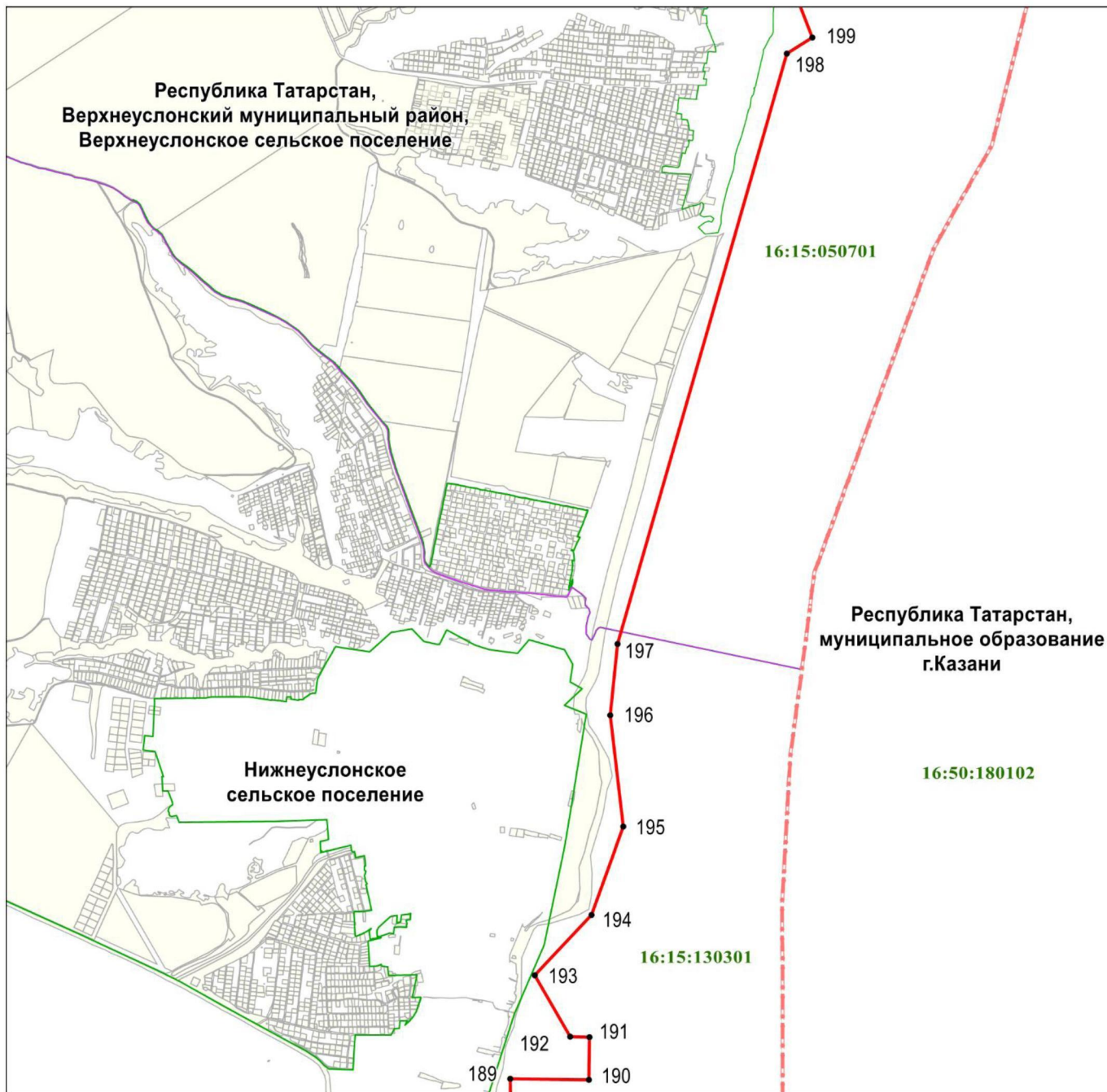
Файдаланыла торган шартлы билгеләр һәм тамгалар:

- 185 – чикләренң характерлы ноктасы билгесе
- (red line) – объект чиге
- (dashed red line) – муниципаль район чиге
- (purple line) – авыл жирлегеге чиге
- (green line) – кадастр кварталы чиге
- (yellow box) – жир кишәрлегеге чиге
- 16:24:090603 – кадастр кварталы номеры.

4 бүлек

Объект чикләре - «Идел киңлекләре» төбәк эһәмиятендәге ландшафт юнәлешле
дәүләт табигать тыюлыгы планы

19 нче бит



Масштаб 1 : 25 000

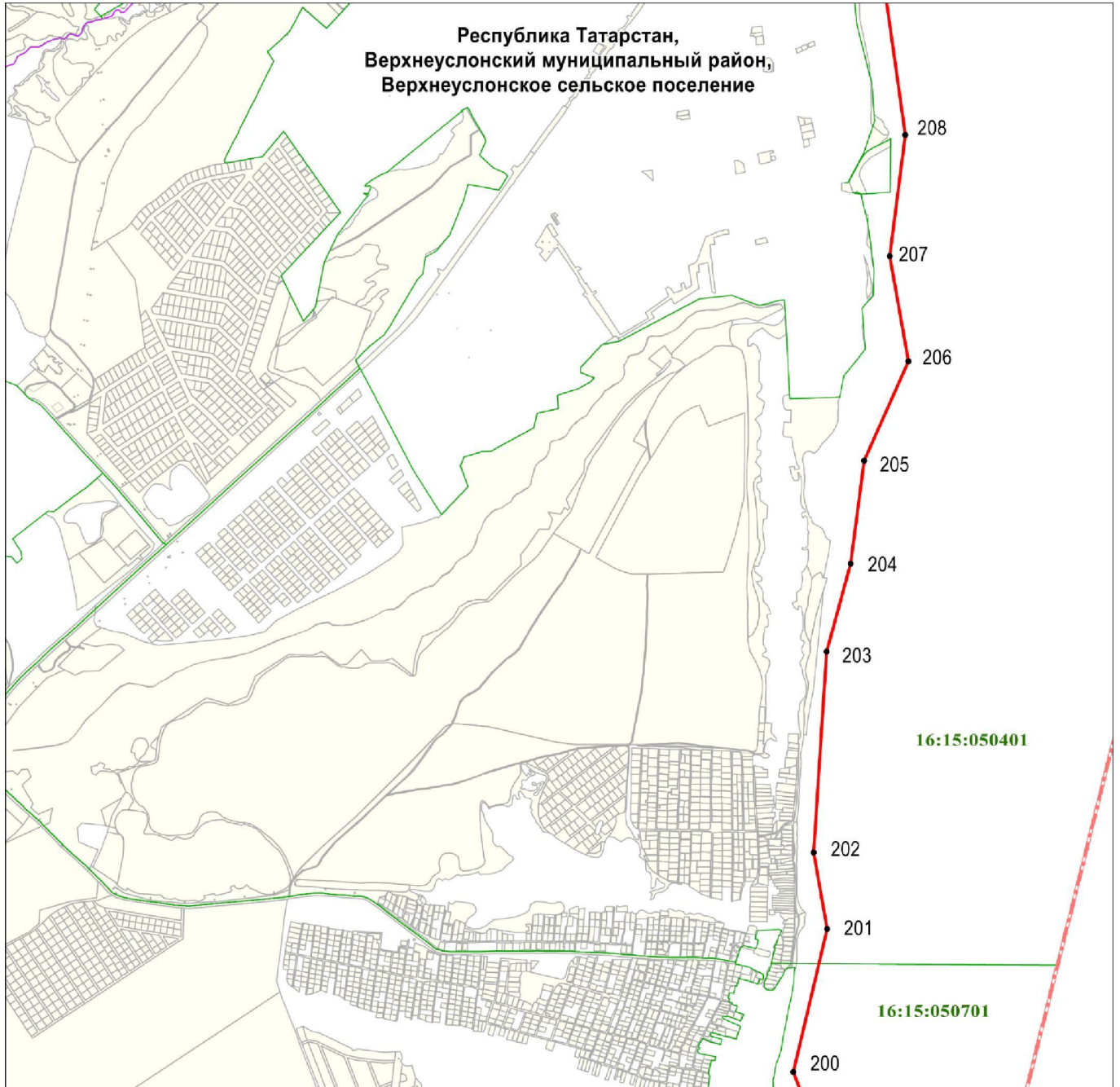
Файдаланыла торган шартлы билгеләр һәм тамгалар:

- 189 – чикләренң характерлы ноктасы билгесе
- объект чиге
- муниципаль район чиге
- авыл жирлеге чиге
- кадастр кварталы чиге
- жир кишәрлеге чиге
- 16:50:180102 – кадастр кварталы номеры.

4 бүлек

Объект чикләре - «Идел киңлекләре» төбәк эһәмиятендәге ландшафт юнәлешле
дәүләт табиғат тыюлыгы планы

20 нче бит



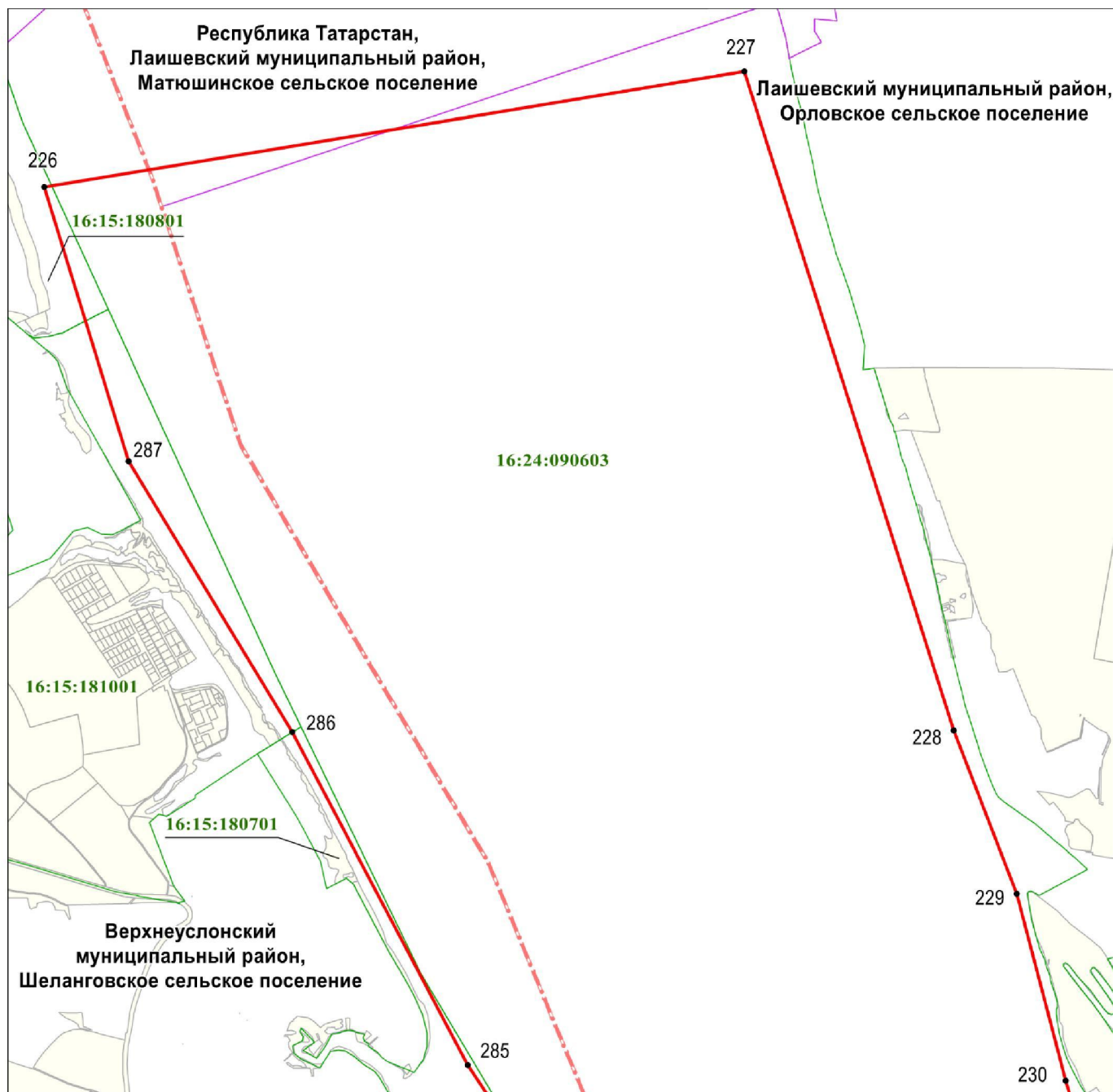
Масштаб 1 : 25 000

Файдаланыла торган шартлы билгеләр һәм тамгалар:

- 200 – чикләренң характерлы ноктасы билгесе
- (red line) – объект чиге
- (red line) – муниципаль район чиге
- (purple line) – авыл жирлеге чиге
- (green line) – кадастр кварталы чиге
- (yellow) – жир кишәрлеге чиге
- 16:15:050401 – кадастр кварталы номеры.

Объект чикләре - «Идел киңлекләре» төбәк эһәмиятендәге ландшафт юнәлешле
дәүләт табиғат тыюлыгы планы

21 нче бит



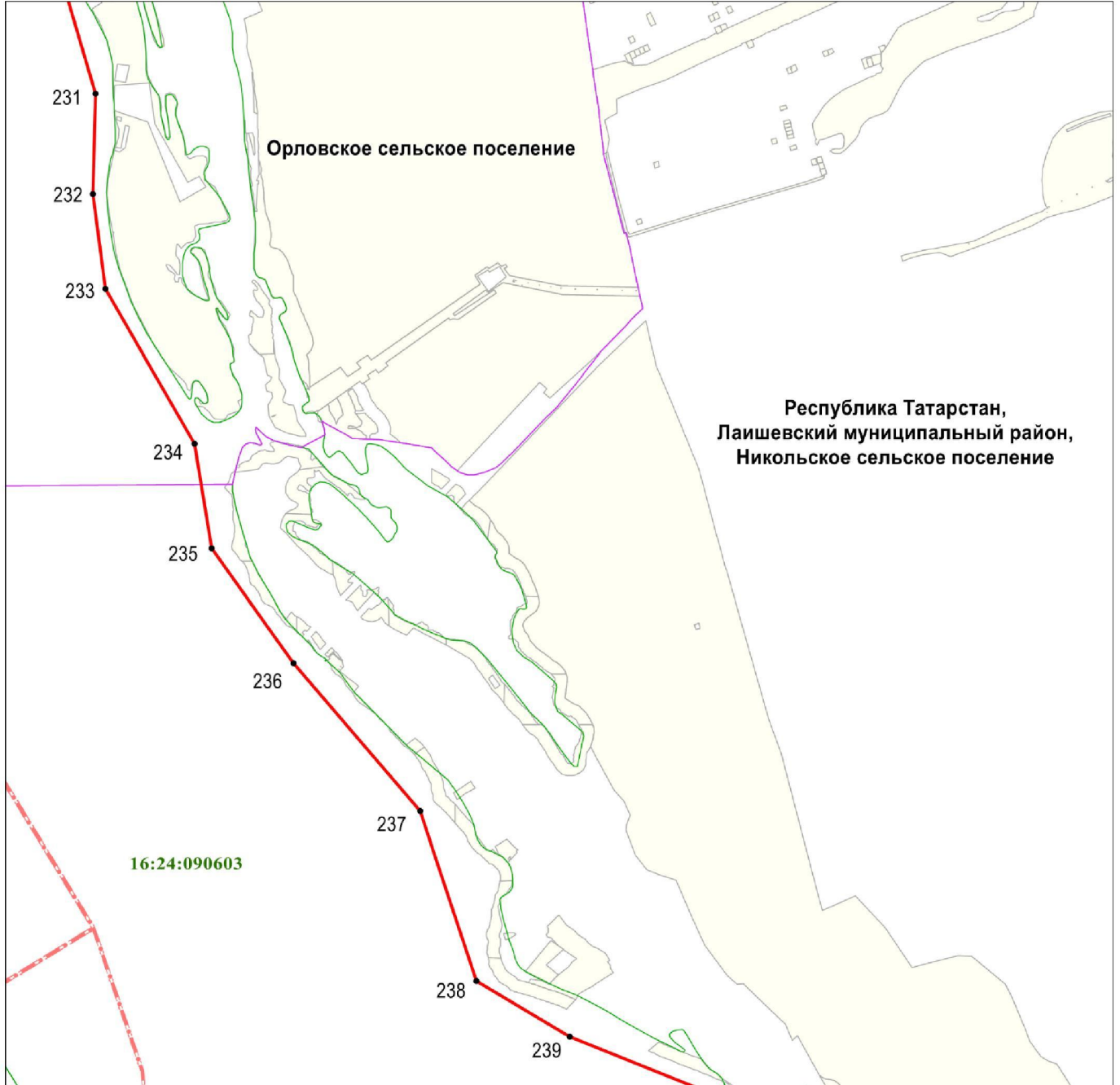
Масштаб 1 : 25 000

Файдаланыла торган шартлы билгеләр һәм тамгалар:

- 226 – чикләренң характерлы ноктасы билгесе
- объект чиге
- муниципаль район чиге
- авыл жирлеге чиге
- кадастр кварталы чиге
- жир кишәрлеге чиге
- 16:24:090603 – кадастр кварталы номеры.

Объект чикләре - «Идел киңлекләре» төбәк әһәмиятендәге ландшафт юнәлешле
дәүләт табигать тыюлыгы планы

22 нче бит



Масштаб 1 : 25 000

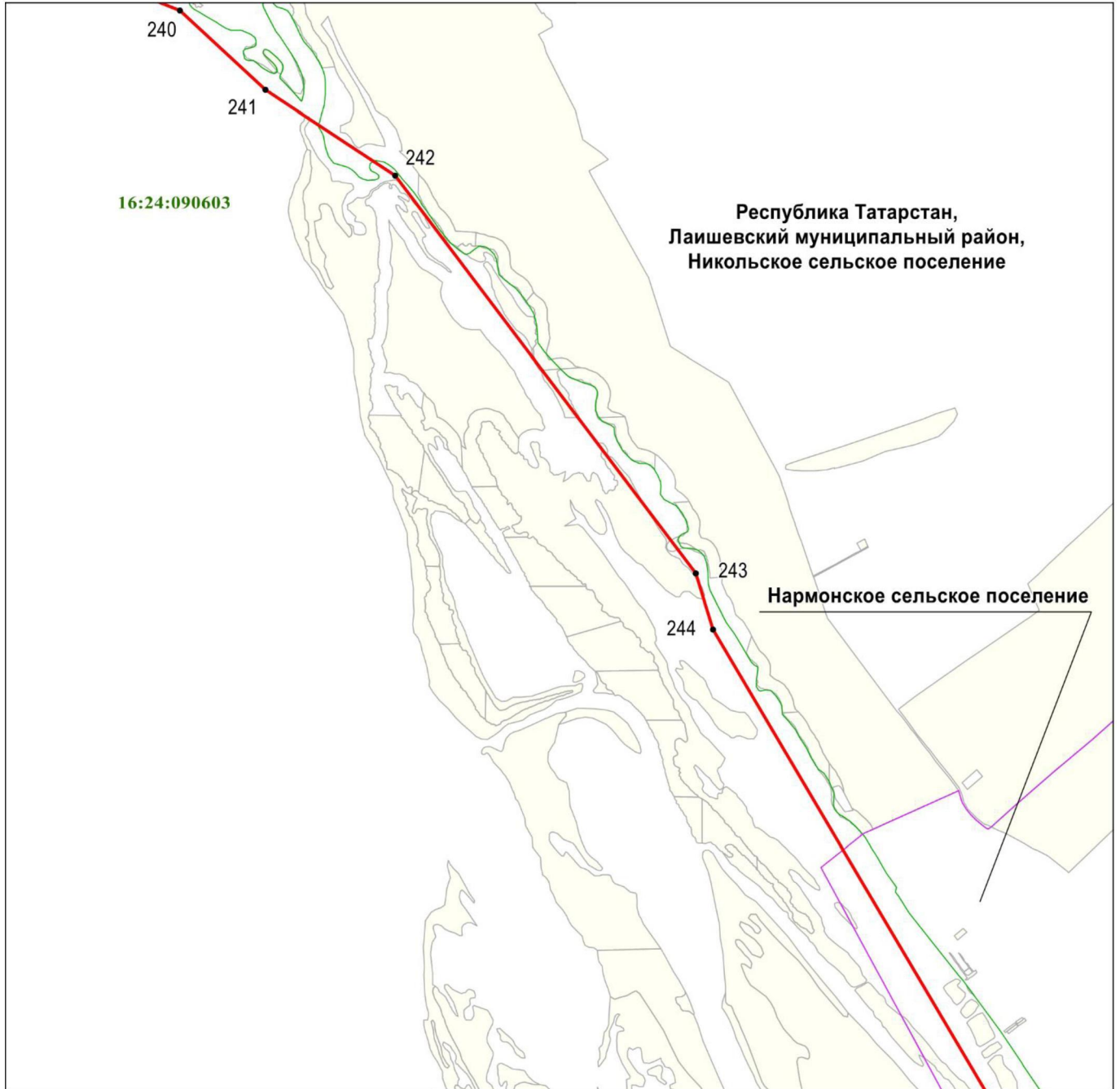
Файдаланыла торган шартлы билгеләр һәм тамгалар:

- 231 – чикләренң характерлы ноктасы билгесе
- (red line) – объект чиге
- (purple line) – муниципаль район чиге
- (green line) – авыл жирлеге чиге
- (green line) – кадастр кварталы чиге
- (yellow shaded area) – жир кишәрлеге чиге
- 16:24:090603 – кадастр кварталы номеры.

4 бүлек

Объект чикләре - «Идел киңлекләре» төбәк әһәмиятендәге ландшафт юнәлешле
дәүләт табигать тыюлыгы планы

23 нче бит



Масштаб 1 : 25 000

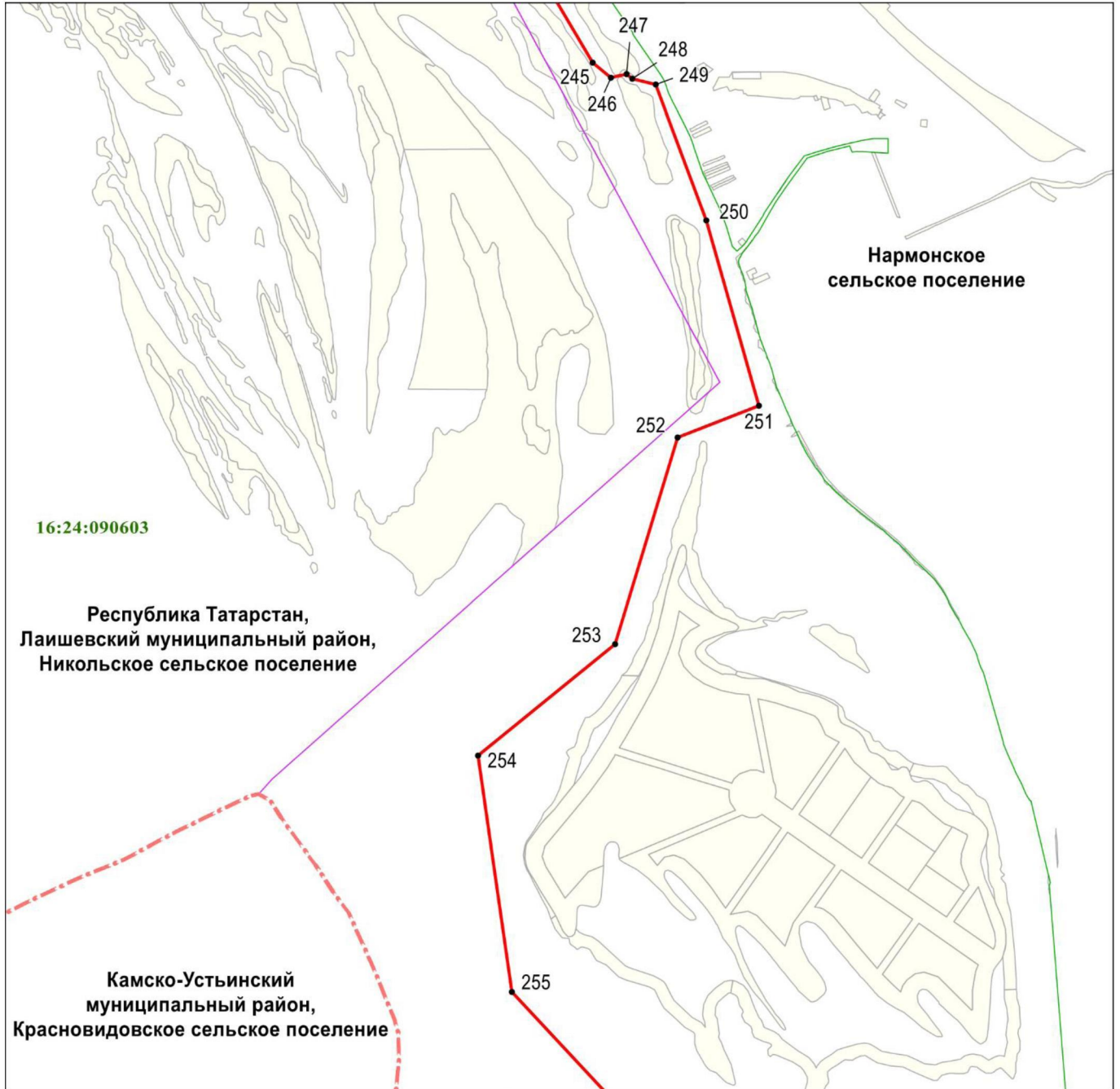
Файдаланыла торган шартлы билгеләр һәм тамгалар:

- 240 – чикләренң характерлы ноктасы билгесе
- объект чиге
- авыл жирлегеге чиге
- кадастр кварталы чиге
- жир кишәрлегеге чиге
- 16:24:090603 – кадастр кварталы номеры.

4 бүлек

Объект чикләре - «Идел киңлекләре» төбәк эһәмиятендәге ландшафт юнәлешле
дәүләт табигать тыюлыгы планы

24 нче бит



Масштаб 1 : 25 000

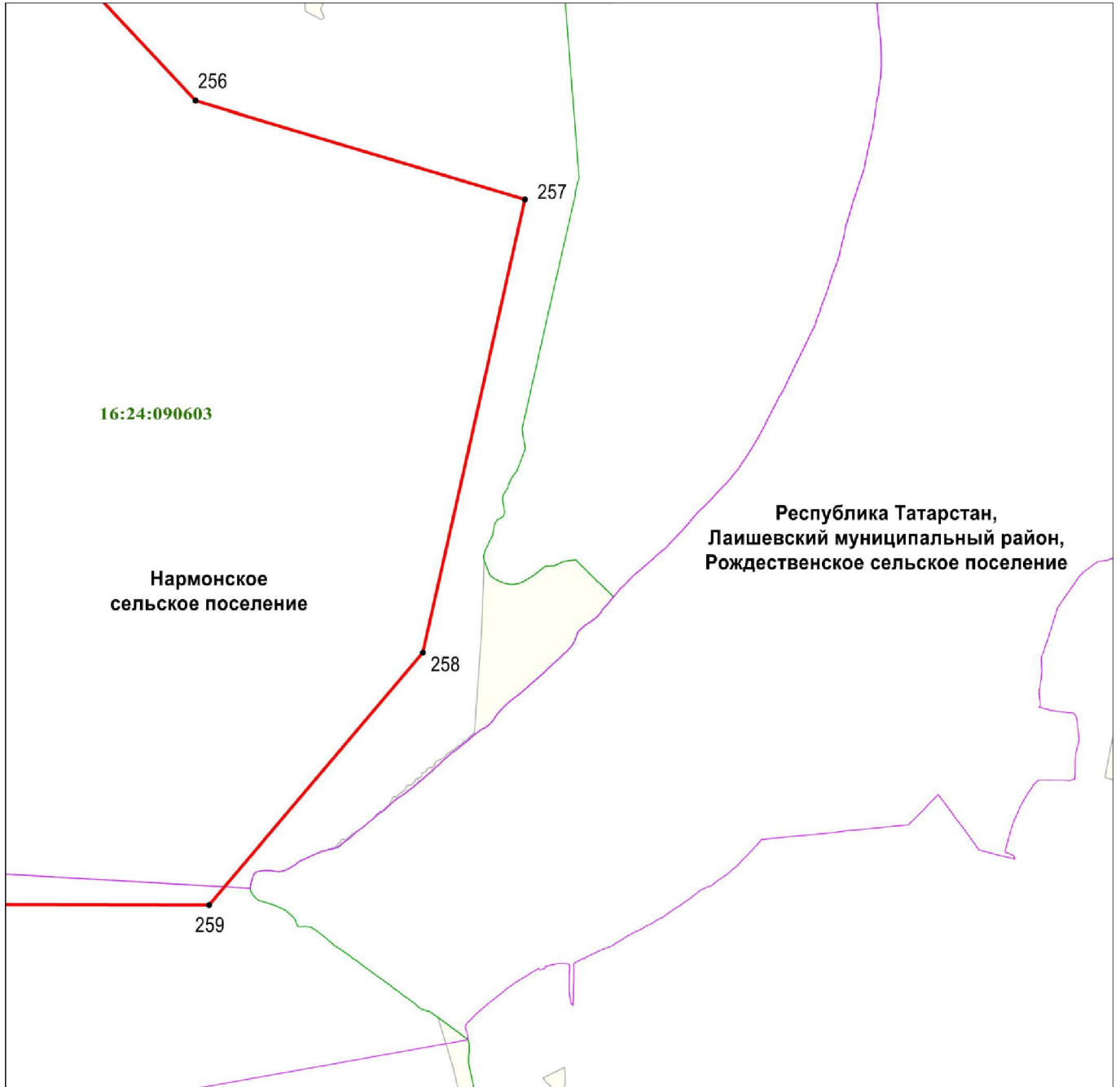
Файдаланыла торган шартлы билгеләр һәм тамгалар:

- 245 – чикләренң характерлы ноктасы билгесе
- (red line) – объект чиге
- (purple line) – муниципаль район чиге
- (green line) – авыл жирлеге чиге
- (yellow box) – кадастр кварталы чиге
- (yellow box) – жир кишәрлеге чиге
- 16:24:090603 – кадастр кварталы номеры.

4 бүлек

Объект чикләре - «Идел киңлекләре» төбәк әһәмиятендәге ландшафт юнәлешле
дәүләт табигать тыюлыгы планы

25 нче бит



Масштаб 1 : 25 000

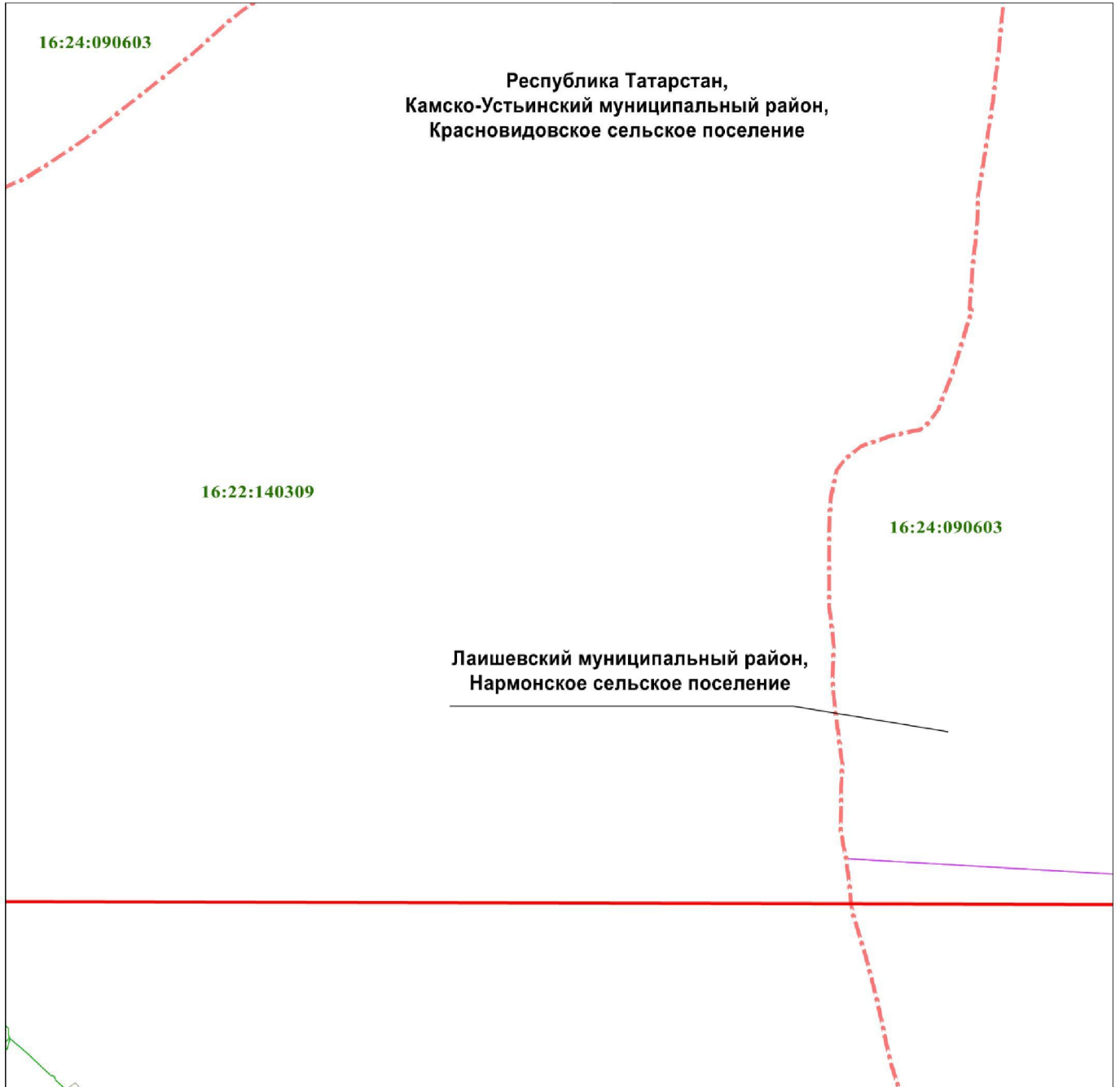
Файдаланыла торган шартлы билгеләр һәм тамгалар:

- 256 – чикләренң характерлы ноктасы билгесе
- объект чиге
- авыл жирлегенә чиге
- кадастр кварталы чиге
- жир кишәрлегенә чиге
- 16:24:090603 – кадастр кварталы номеры.

4 бүлек

Объект чикләре - «Идел киңлекләре» төбәк эһәмиятендәге ландшафт юнәлешле
дәүләт табигать тыюлыгы планы

26 нче бит



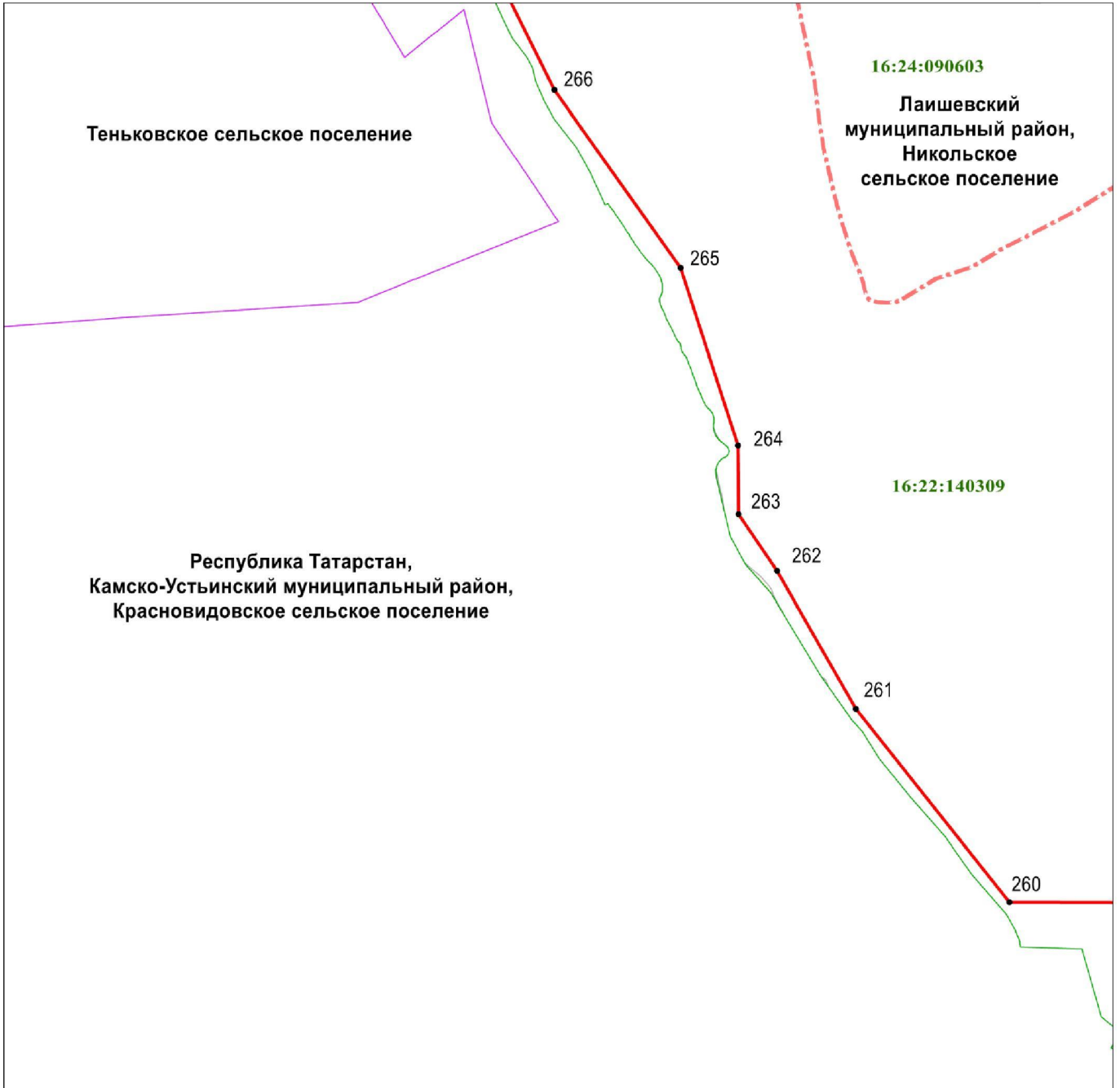
Масштаб 1 : 25 000

Файдаланыла торган шартлы билгеләр һәм тамгалар:

- — объект чиге
- — муниципаль район чиге
- — авыл жирлеге чиге
- — кадастр кварталы чиге
- жир кишәрлеге чиге
- 16:24:090603 — кадастр кварталы номеры.

Объект чикләре - «Идел киңлекләре» төбәк эһәмиятендәге ландшафт юнәлешле дәүләт табигать тыюлыгы планы

27 нче бит



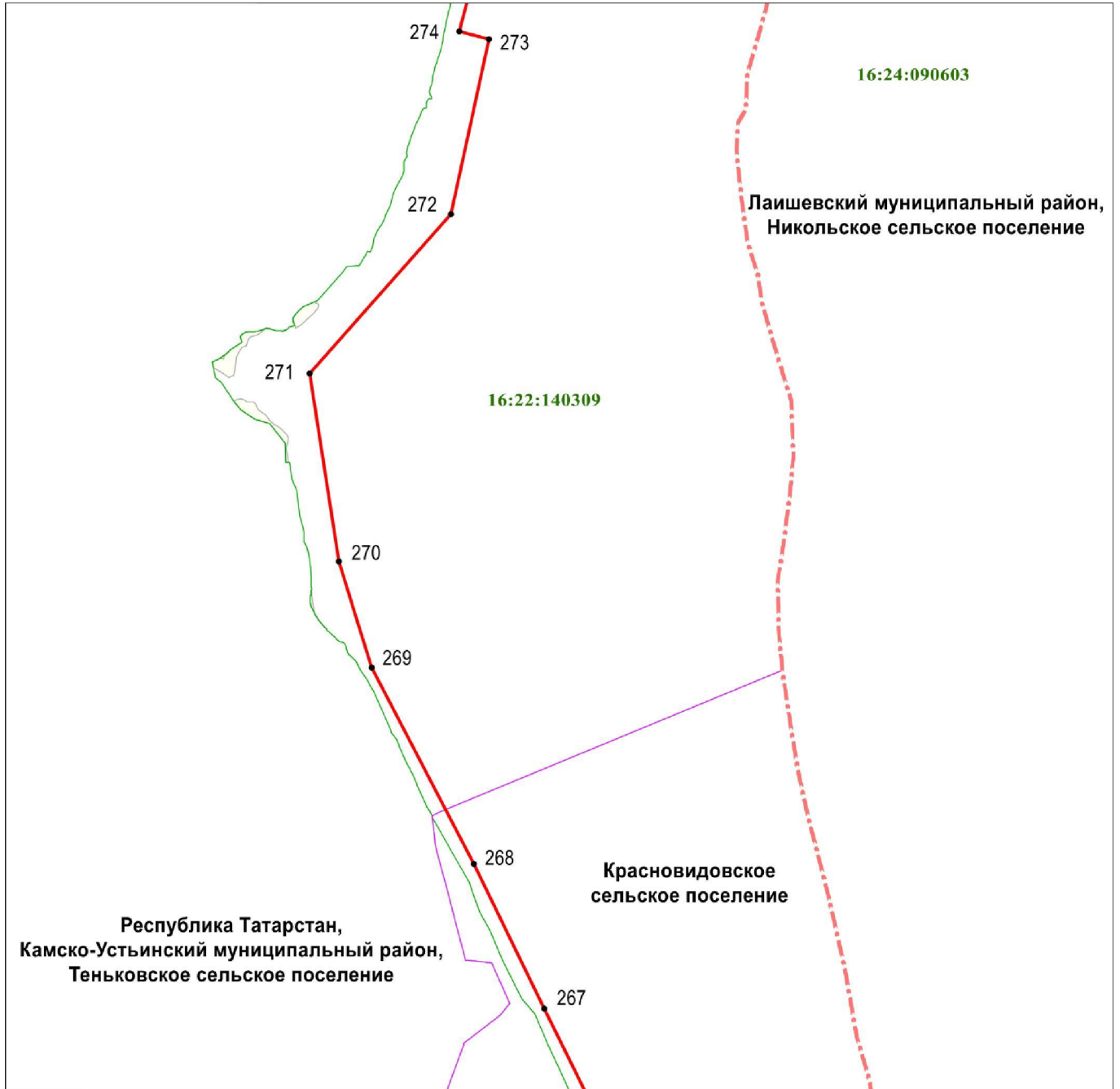
Масштаб 1 : 25 000

Файдаланыла торган шартлы билгеләр һәм тамгалар:

- 260 – чикләренң характерлы ноктасы билгесе
- (red line) – объект чиге
- (light red line) – муниципаль район чиге
- (purple line) – авыл жирлегеге чиге
- (green line) – кадастр кварталы чиге
- (yellow) – жир кишәрлегеге чиге
- 16:22:140309 – кадастр кварталы номеры.

Объект чикләре - «Идел киңлекләре» төбәк әһәмиятендәге ландшафт юнәлешле
дәүләт табигать тыюлыгы планы

28 нче бит



Масштаб 1 : 25 000

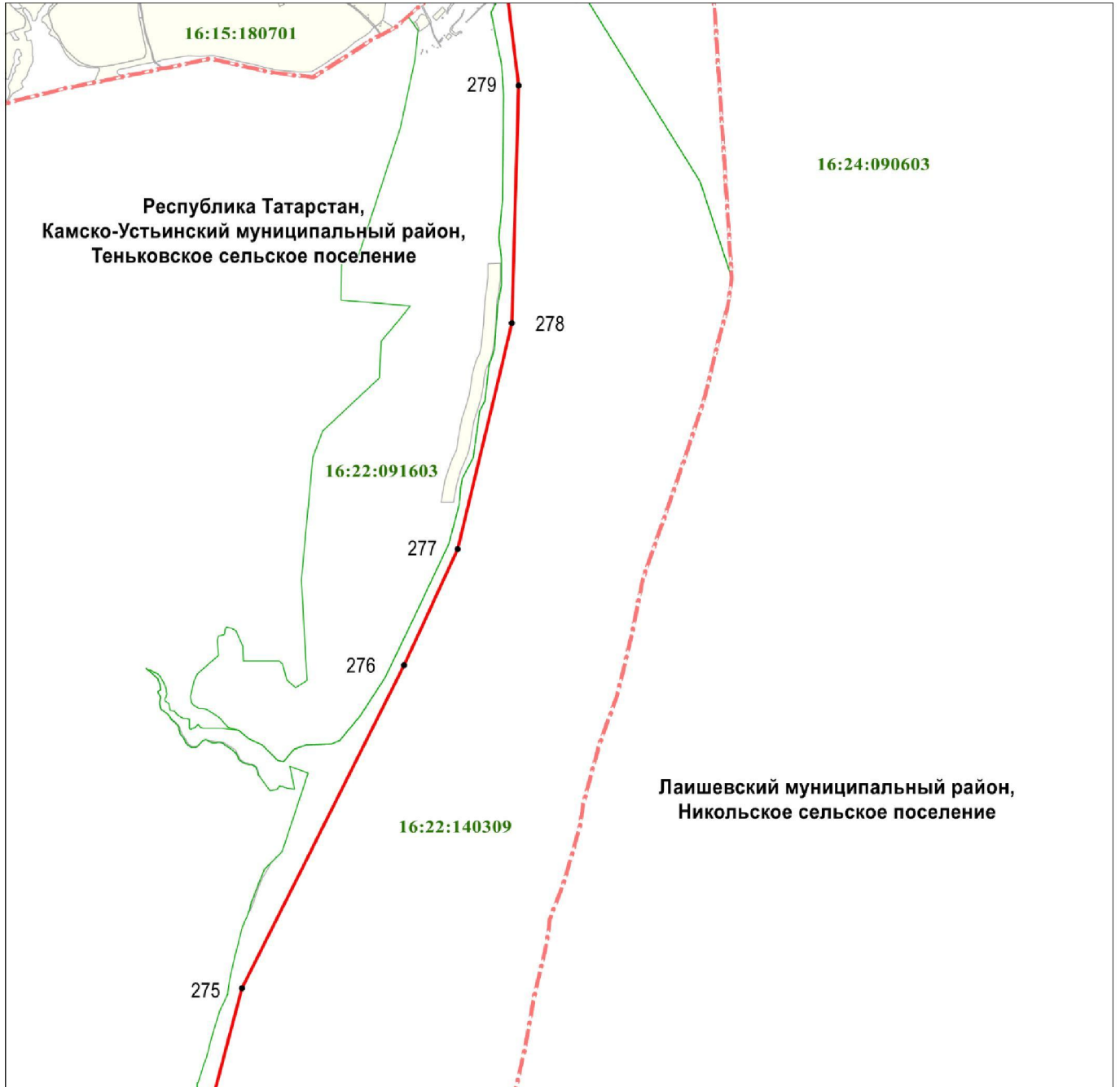
Файдаланыла торган шартлы билгеләр һәм тамгалар:

- 267 – чикләренң характерлы ноктасы билгесе
- (red line) – объект чиге
- (light red line) – муниципаль район чиге
- (purple line) – авыл жирлеге чиге
- (green line) – кадастр кварталы чиге
- (yellow box) – жир кишәрлеге чиге
- 16:22:140309 – кадастр кварталы номеры.

4 бүлек

Объект чикләре - «Идел киңлекләре» төбәк эһәмиятендәге ландшафт юнәлешле
дәүләт табиғат тыюлыгы планы

29 нче бит



Масштаб 1 : 25 000

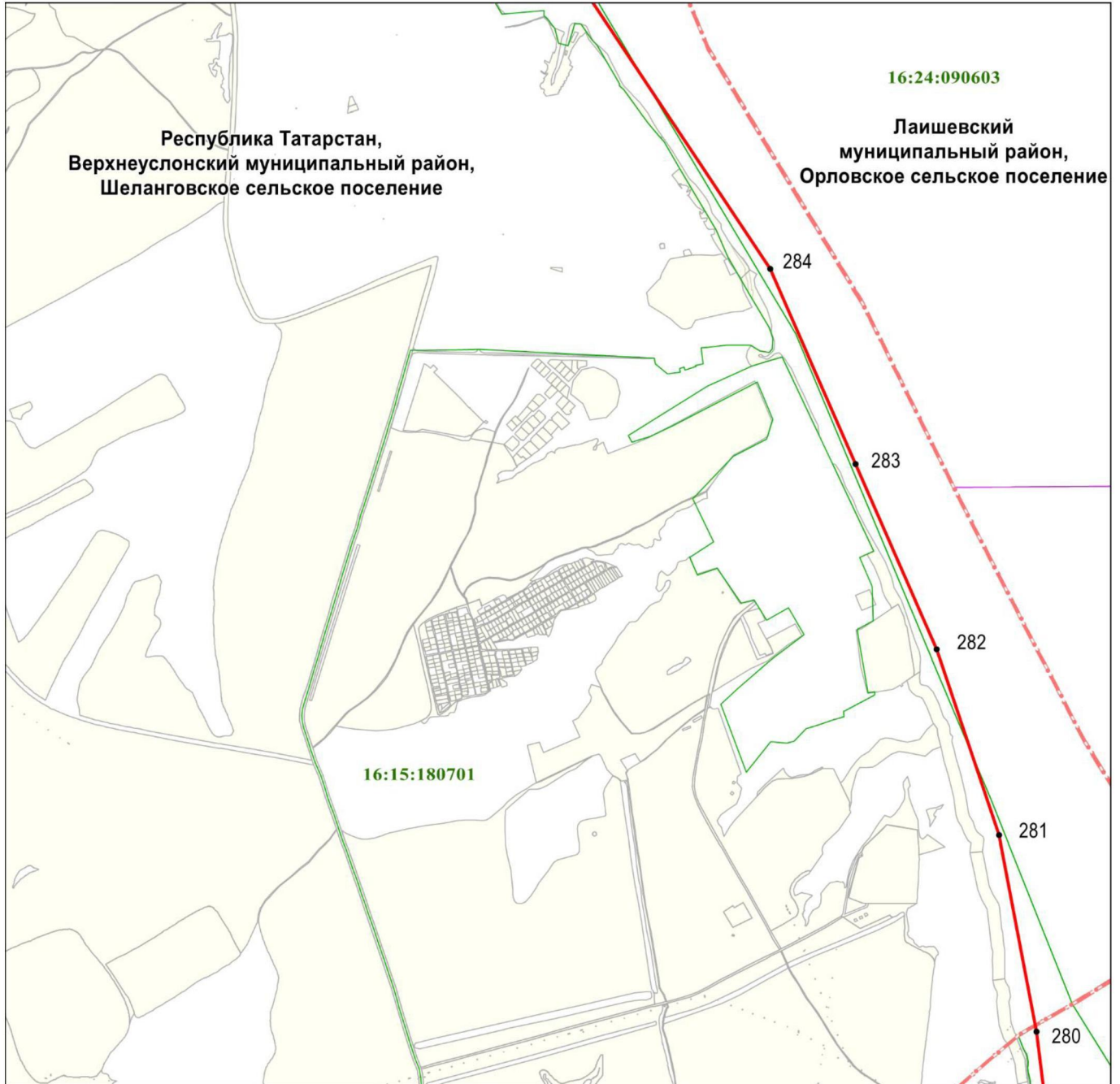
Файдаланыла торган шартлы билгеләр һәм тамгалар:

- 275 – чикләренң характерлы ноктасы билгесе
- (thick red line) – объект чиге
- (thin red line) – муниципаль район чиге
- (green line) – кадастр кварталы чиге
- (yellow box) – жир кишәрлеге чиге
- 16:22:140309 – кадастр кварталы номеры.

4 бүлек

Объект чикләре - «Идел киңлекләре» төбәк эһәмиятендәге ландшафт юнәлешле
дәүләт табигать тыюлыгы планы

30 нче бит



Масштаб 1 : 25 000

Файдаланыла торган шартлы билгеләр һәм тамгалар:

- 280 – чикләренң характерлы ноктасы билгесе
- (red line) – объект чиге
- (purple line) – муниципаль район чиге
- (green line) – авыл жирлеге чиге
- (green line) – кадастр кварталы чиге
- (yellow box) – жир кишәрлеге чиге
- 16:15:180701 – кадастр кварталы номеры.