



ПРИКАЗ

13.11.2024

г. Казань

№

БОЕРЫК

539-П

Татарстан Республикасы, Алабуга муниципаль районы, Алабуга шәһәре, Тугаров урамы, Япон зираты адресы буенча эзләп табылган «1945-1948 елларда япон хәрби әсирләре күмелгән урын» мәдәни мирас объектын, Татарстан Республикасы, Алабуга муниципаль районы, Алабуга шәһәре, Тугаров урамы, Япон зираты, кадастр номеры 16:47:010301:4 булган жир кишәрлеге адресы буенча урнашкан "Истәлекле урын - Алабуга шәһәрендә япон хәрби әсирләрен күмү урыны", 1945 – 1948 еллар, 2000 ел, төбәк өчен әһәмиятле мәдәни мирас объекты сыйфатында, Россия Федерациясе халыкларының мәдәни мирас объектлары (тарихи һәм мәдәни ядкаръләре) бердәм дәүләт реестрына кертү, мәдәни мирас объектның сак предметын билгеләү, чикләрен раслау турында

2002 нче елның 25 нче июнендә гамәлгә кәргән 73-ФЗ номерлы «Россия Федерациясе халыкларының мәдәни мирас объектлары (тарихи һәм мәдәни ядкаръләр) турында»гы Федераль законы, 2005 нче елның 1 нче апрелендә гамәлгә кәргән 60-ТРЗ номерлы «Татарстан Республикасында мәдәни мирас объектлары турында»гы Татарстан Республикасы Законы, дәүләт тарихи-мәдәни экспертизасының 2024 елның 24 нче октяберенә караган уңай бәяләмәсенә нигезләнеп боерам:

1. Татарстан Республикасы, Алабуга муниципаль районы, Алабуга шәһәре, Тугаров урамы, Япон зираты адресы буенча эзләп табылган «1945-1948 елларда япон хәрби әсирләре күмелгән урын» мәдәни мирас объектын, Татарстан Республикасы, Алабуга муниципаль районы, Алабуга шәһәре, Тугаров урамы, Япон

зираты, кадастр номеры 16:47:010301:4 булган жир кишәрлеге адресы буенча урнашкан "Истәлекле урын - Алабуга шәһәрендә япон хәрби әсирләрен күмү урыны", 1945 – 1948 еллар, 2000 ел (объект төре - һәйкәл) төбәк өчен әһәмиятле мәдәни мирас объекты сыйфатында, Россия Федерациясе халыкларының мәдәни мирас объектлары (тарихи һәм мәдәни ядкаръләре) бердәм дәүләт реестрына кертергә.

2. Әлеге боерыкка караган 1 нче кушымта нигезендә, Татарстан Республикасы, Алабуга муниципаль районы, Алабуга шәһәре, Тугаров урамы, Япон зираты, кадастр номеры 16:47:010301:4 булган жир кишәрлеге адресы буенча урнашкан "Истәлекле урын - Алабуга шәһәрендә япон хәрби әсирләрен күмү урыны", 1945 – 1948 еллар, 2000 ел, төбәк өчен әһәмиятле мәдәни мирас объекты территориясенен чикләрен расларга.

3. Әлеге боерыкка караган 2 нче кушымта нигезендә, Татарстан Республикасы, Алабуга муниципаль районы, Алабуга шәһәре, Тугаров урамы, Япон зираты, кадастр номеры 16:47:010301:4 булган жир кишәрлеге адресы буенча урнашкан "Истәлекле урын - Алабуга шәһәрендә япон хәрби әсирләрен күмү урыны", 1945 – 1948 еллар, 2000 ел, төбәк өчен әһәмиятле мәдәни мирас объектының сак предметын расларга.

4. Мәдәни мирас объектларын һәм шәһәр төзелеше эшчәнлеген исәпкә алу бүлегенә, күрсәтелгән мәдәни мирас объекты территориясе чикләре турында белешмәләренә, күчемсез мөлкәтнең бердәм дәүләт реестрына һәм Россия Федерациясе халыкларының мәдәни мирас объектларының (тарихи һәм мәдәни ядкаръләренен) бердәм дәүләт реестрына кертүне тәэмин итәргә.

5. Боерыкның үтәлешен контрольдә тотуны үз өстемә алам.

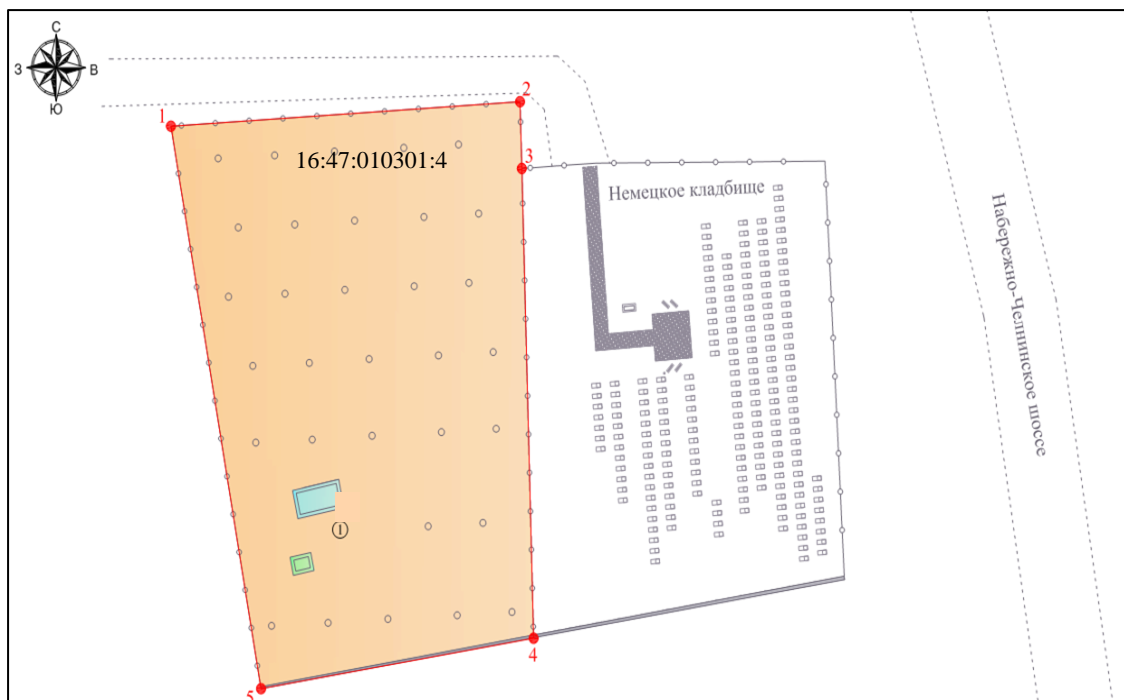
Рәис

И.Н. Гушин

Татарстан Республикасы
Мәдәни мирас
объектларын саклау
комитетының 2024 елның
13 нче ноябрәдәге 539-П
номерлы боерыгына
караган 1 нче кушымта

Татарстан Республикасы, Алабуга муниципаль районы, Алабуга шәһәре, Тугаров урамы, Япон зираты, кадастр номеры 16:47:010301:4 булган жир кишәрлеге адресы буенча урнашкан "Истәлекле урын - Алабуга шәһәрәндә япон хәрби әсирләрен күмү урыны", 1945 – 1948 еллар, 2000 ел, төбәк өчен әһәмиятле мәдәни мирас объекты
территориясенә чикләре


Татарстан Республикасы, Алабуга муниципаль районы, Алабуга шәһәре, Тугаров урамы, Япон зираты, кадастр номеры 16:47:010301:4 булган жир кишәрлеге адресы буенча урнашкан "Истәлекле урын - Алабуга шәһәрәндә япон хәрби әсирләрен күмү урыны", 1945 – 1948 еллар, 2000 ел, төбәк өчен әһәмиятле мәдәни мирас объекты
территориясә чикләренә картасы (схемасы)



Масштабы 1: 500

Шартлы билгеләр:

	- мәдәни мирас объекты территориясә чикләренә характерлы ноктасы
	- мәдәни мирас объекты чикләре
	- мәдәни мирас объекты
	- һәйкәл-монумент (2000 ел)

	- һәйкәл-монумент (1948 ел)
16:47:010301:4	- жир кишәрлегенең кадастр номеры

Татарстан Республикасы, Алабуга муниципаль районы, Алабуга шәһәре, Тугаров урамы, Япон зираты, кадастр номеры 16:47:010301:4 булган жир кишәрлеге адресы буенча урнашкан "Истәлекле урын - Алабуга шәһәрендә япон хәрби әсирләрен күмү урыны", 1945 – 1948 еллар, 2000 ел, төбәк өчен әһәмиятле мәдәни мирас объекты территориясе чикләренең текст тасвирланмасы

Татарстан Республикасы, Алабуга муниципаль районы, Алабуга шәһәре, Тугаров урамы, Япон зираты, кадастр номеры 16:47:010301:4 булган жир кишәрлеге адресы буенча урнашкан "Истәлекле урын - Алабуга шәһәрендә япон хәрби әсирләрен күмү урыны", 1945 – 1948 еллар, 2000 ел, төбәк өчен әһәмиятле мәдәни мирас объекты территориясе чикләре түбәндәге урыннардан уза:

Чикнең узу урыны		Чикнең узу урынының тасвирламасы
ноктдан	ноктага кадәр	
1	2	1 нче ноктадан 56.97 метрга көнчыгыш юнәлештә, кадастр номеры 16:47:010301:4 булган жир кишәрлеге чиге буйлап, чуен койма буйлап, 2 нче ноктага кадәр;
2	3	2 нче ноктадан 9.58 метрга Көнъяк юнәлештә, кадастр номеры 16:47:010301:4 булган жир кишәрлеге чиге буйлап, чуен койма буйлап, 3 нче ноктага кадәр;
3	4	3 нче ноктадан 67.46 метрга Көнъяк юнәлештә, кадастр номеры 16:47:010301:4 булган жир кишәрлеге чиге буйлап, чуен койма буйлап, 4 нче ноктага кадәр;
4	5	4 нче ноктадан 44.99 метрга көнъяк-көнбатыш юнәлештә, кадастр номеры 16:47:010301:4 булган жир кишәрлеге чиге буйлап, таш койма буйлап, 5 нче ноктага кадәр;
5	1	5 нче ноктадан 82.05 метрга төньяк юнәлештә, кадастр номеры 16:47:010301:4 булган жир кишәрлеге чиге буйлап, таш койма буйлап, 1 нче ноктага кадәр.

Татарстан Республикасы, Алабуга муниципаль районы, Алабуга шәһәре, Тугаров урамы, Япон зираты, кадастр номеры 16:47:010301:4 булган жир кишәрлеге адресы буенча урнашкан "Истәлекле урын - Алабуга шәһәрендә япон хәрби эсирләрен күмү урыны", 1945 – 1948 еллар, 2000 ел, төбәк өчен әһәмиятле мәдәни мирас объекты территориясе чикләренәң характерлы нокталар таблицасы

№	Жирле координаталар системасында характерлы нокталарның координаталары (ЖКС-16)	
	X	Y
1	474088.45	2302714.80
2	474091.97	2302771.66
3	474082.39	2302771.96
4	474014.96	2302773.88
5	474007.72	2302729.48
1	474088.45	2302714.80

Татарстан Республикасы
Мәдәни мирас
объектларын саклау
комитетының 2024 елның
13 нче ноябрәндәге 539-П
номерлы боерыгына
караган 2 нче кушымта

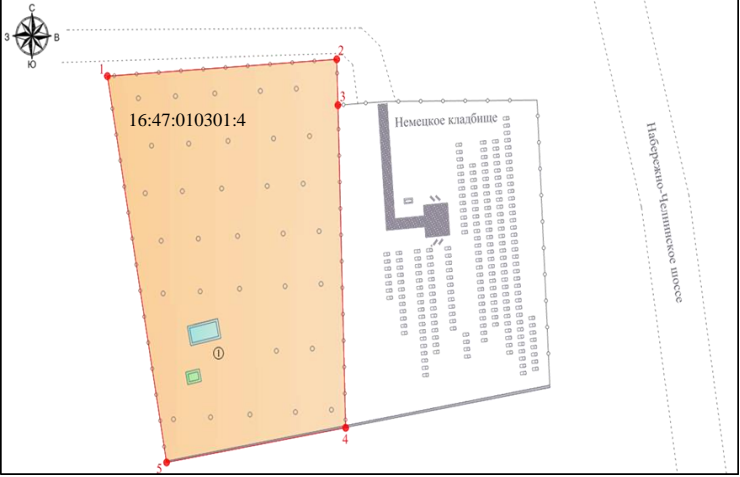

Татарстан Республикасы, Алабуга муниципаль районы, Алабуга шәһәре,
Тугаров урамы, Япон зираты, кадастр номеры 16:47:010301:4 булган жир кишәрлеге
адресы буенча урнашкан "Истәлекле урын - Алабуга шәһәрәндә япон хәрби
әсирләрен күмү урыны", 1945 – 1948 еллар, 2000 ел, төбәк өчен әһәмиятле мәдәни
мирас объектының

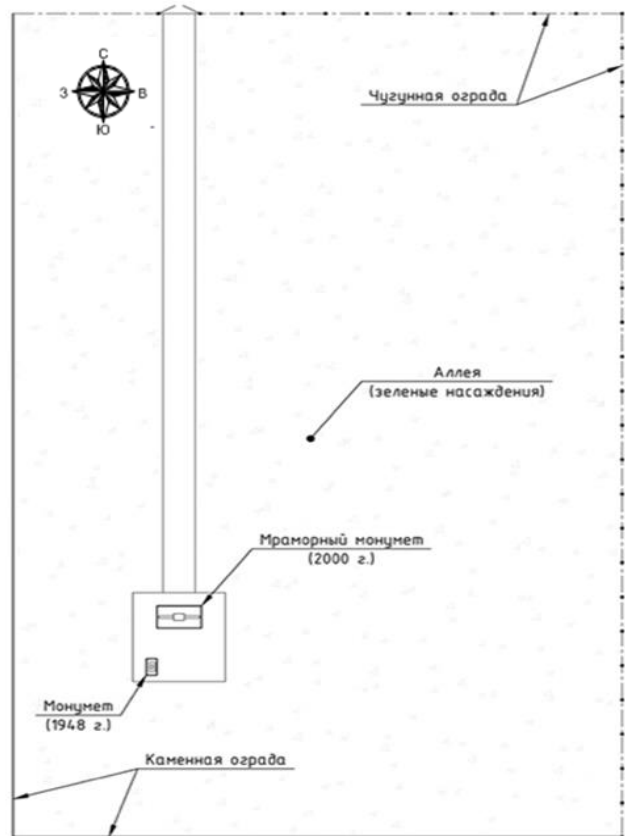
сак предметы*

1. Һәйкәлнең урнашу урыны: Алабуга шәһәрәнең Тугаров урамындагы Петропавловск зираты.
2. Мемориаль композиция: япон һәм рус телләрендәге мемориаль язулар белән ике һәйкәлнең уртак урнашуы: һәйкәл-монументның өстенлек итүче (үзәк) урнашуы (2000 ел) һәм һәйкәл-монументның икенче дәрәжәдәге урнашуы (1948 ел); урнашу урыны, төзелеш датасына габаритлары.
3. Техника һәм материаллар: һәйкәл-монумент (2000 ел), материал (ак мәрмәр), язулар салу техникасы (гравировка); һәйкәл-монумент (1948 ел); материал (таш, бетон), язулар салу техникасы (гравировка).
4. Материал-койма, материал һәм габаритлар: көньяк һәм Көнбатыш койма-күмү, материал (таш).
5. Кабернең Көнчыгыш һәм Төньяк коймалары коелган геометрик рәсемле кыстыргычлар (звенолар) белән баганаларда, материал (чуен), техника (кою).

* Саклау предметы комплекслы фәнни тикшеренүләр һәм реставрация эшләре нәтижеләре буенча үзгәртелергә мөмкин.

Татарстан Республикасы, Алабуга муниципаль районы, Алабуга шәһәре, Тугаров урамы, Япон зираты, кадастр номеры 16:47:010301:4 булган жир кишәрлеге адресы буенча урнашкан "Истәлекле урын - Алабуга шәһәрендә япон хәрби әсирләрен күмү урыны", 1945 – 1948 еллар, 2000 ел, төбәк өчен әһәмиятле мәдәни мирас объектының сак предмети таблицасы

№	Сак предмети	Төп элементларны фотофиксацияләү/график материаллар
1.	<p>Һәйкәлнең урнашу урыны: Алабуга шәһәренең Тугаров урамындагы Петропавловск зираты.</p>	 <p>Шартлы билгеләр: - Объект урнашкан урын 16:47:010301:4 - жир кишәрлегенә кадастр номеры 1 нче рәсем. Объект урнашкан урын</p>
2.	<p>Мемориаль композиция: япон һәм рус телләрендәге мемориаль язучылар белән ике һәйкәлнең уртак урнашуы: һәйкәл-монументның өстенлек итүче (үзәк) урнашуы (2000 ел) һәм һәйкәл-монументның икенче дәрәжәдәге урнашуы (1948 ел); урнашу урыны, төзелеш датасына габаритлары.</p>	 <p>2 нче рәсем. Экспертиза объекты. Мемориаль композиция, уртак урнашу</p>





3 нче рәсем. Экспертиза объектынң урнашу схемасы

3. Техника һәм материаллар: һәйкәл-монумент (2000 ел), материал (ак мәрмәр), язулар салу техникасы (гравировка); һәйкәл-монумент (1948 ел); материал (таш, бетон), язулар салу техникасы (гравировка).



4 нче рәсем. Экспертиза объекты. Уеп ясалган мемориаль язулы Стелла (1948 ел)

4.	Материал-койма, материал һәм габаритлар: көнъяк һәм Көнбатыш койма-күмү, материал (таш).	 <p data-bbox="699 613 1425 685">5 нче рәсем. Экспертиза объекты. Гомуми күренеш, таш дивар (койма)</p>
5.	Кабернең Көнчыгыш һәм Төнъяк коймалары коелган геометрик рәсемле кыстыргычлар (звенолар) белән баганаларда, материал (чуен), техника (кою).	 <p data-bbox="762 1220 1362 1292">6 нчы рәсем. Экспертиза объекты. Гомуми күренеш, чуен койма</p>