

**Казан шәһәре Башкарма комитетының
2024 елның 25 октябрдәгә 4478 номерлы карары**

**Казан шәһәре Башкарма комитетының
2015 елның 24 июнәдәгә 2478 номерлы карары белән расланган
«Центр» территориясен планлаштыру проектына
Сара Садыкова һәм Салих Сәйдәшев урамнары киселешендә
үзгәрешләр кертү турында**

Россия Федерациясе Шәһәр төзелеше кодексының 42, 45, 46 статьялары нигезендә, Россия Федерациясе Хөкүмәтенең 2022 елның 2 апрелдәгә 575 номерлы «Территорияне планлаштыру документларын, жир кишәрлекләренең шәһәр төзелеше планнарын эзерләү, килештерү, раслау, аларның гамәлдә булу вакытларын озайту, капитал төзелеш объектларын төзүгә рөхсәтләр, файдалануга кертүгә рөхсәтләр бирү үзенчәлекләре турында»гы карарына, Татарстан Республикасы Министрлар Кабинетының 2022 елның 27 июлендәгә 722 номерлы «2022, 2023 һәм 2024 елларда территорияне планлаштыру проектларын, территорияне ызанлау проектларын раслау һәм, жәмәгатьчелек белән фикер алышулар яки ачык тыңлаулар үткәрмичә, әлегә проектларга үзгәрешләр кертү очракларын билгеләү турында»гы карарына таянып, Казан шәһәре Башкарма комитетының 2024 елның 11 июнәдәгә 2453 номерлы «Казан шәһәре Башкарма комитетының 2015 елның 11 июнәдәгә 2478 номерлы карары белән расланган «Центр» территориясен планлаштыру проектына Сара Садыкова һәм Салих Сәйдәшев урамнары киселешендә үзгәрешләр эзерләү турында»гы карарын исәпкә алып, **карап бирәм:**

1. Планлаштыру проектының аерым өлешләрен әлегә карарга кушымта нигезендә раслап, Казан шәһәре Башкарма комитетының 2015 елның 24 июнәдәгә 2478 номерлы карары белән расланган «Центр» территориясен планлаштыру проектына (аңа Казан шәһәре Башкарма комитетының 2019 елның 21 августындагы 2979 номерлы, 2021 елның 7 маендагы 1143 номерлы, 2022 елның 23 маендагы 1501 номерлы, 2022 елның

29 июлендәге 2452 номерлы, 2022 елның 17 августындагы 2775 номерлы, 2022 елның 6 сентябрәдәге 2928 номерлы, 2022 елның 19 сентябрәдәге 3133 номерлы, 2022 елның 27 сентябрәдәге 3295 номерлы, 2022 елның 19 декабрәдәге 4520 номерлы, 2022 елның 26 декабрәдәге 4607 номерлы, 2022 елның 30 декабрәдәге 4767 номерлы, 2023 елның 13 апреләдәге 1076 номерлы, 2023 елның 7 ноябрәдәге 3363 номерлы 2023 елның 25 декабрәдәге 4308 номерлы, 2024 елның 26 гыйнварындагы 262 номерлы, 2024 елның 29 гыйнварындагы 274 номерлы, 2024 елның 25 мартындагы 1073 номерлы, 2024 елның 25 мартындагы 1076 номерлы, 2024 елның 16 апреләдәге 1578 номерлы, 2024 елның 2 июлендәге 2825 номерлы карарлары белән кертелгән үзгәрешләргә исәпкә алып) Сара Садыкова һәм Салих Сәйдәшев урамнары киселешендә үзгәрешләр кертәргә.

2. Әлеге карарны, билгеләнә торган кызыл линияләргә характерлы нокталары координаталары исемлегеннән (Казан шәһәре Башкарма комитетының 2015 елның 24 июнендәге 2478 номерлы карары белән расланган «Центр» территориясен планлаштыру проектына кертелә торган үзгәрешләргә 6 номерлы кушымта) (хезмәт урынында файдалана торган материаллар) кала, «Муниципаль хокукий актлар һәм башка рәсми мәгълүмат» челтәр басмасында (www.docskzn.ru) бастырырга, Казан шәһәре жирле үзидарә органнарының рәсми порталында (www.kzn.ru) һәм Татарстан Республикасы хокукий мәгълүматының рәсми порталында (www.pravo.tatarstan.ru) урнаштырырга.

3. Әлеге карар рәсми басылып чыккан көннән гамәлгә керә дип билгеләргә.

4. Әлеге карарның үтәлешен контрольдә тотуны Казан шәһәре Башкарма комитеты Житәкчесенә беренче урынбасары А.Р.Нигъмәтжановка йөкләргә.

Житәкче

Р.Г.Гафаров

Казан шәһәре
Башкарма комитетының
2024 елның 25 октябрдәгә
4478 номерлы карарына
кушымта

**Казан шәһәре Башкарма комитетының
2015 елның 24 июндәгә 2478 номерлы карары белән расланган
«Центр» территориясен планлаштыру проектына
Сара Садыкова һәм Салих Сәйдәшев урамнары киселешендә
кертелә торган үзгәрешләр**

1. Төбәк дәрәжәсендәгә һәм жирле әһәмияткә ия капитал төзелеш объектларын урнаштыру, территорияне план буенча үстерү характеристикалары, шул исәптән территориядәгә төзелешнең тыгызлыгы һәм параметрлары, территорияне үстерү өчен кирәкле социаль, транспорт хезмәте күрсәтү һәм инженерлык-техник яктан тәэмин итү системаларын үстерү характеристикалары турындагы нигезләмәдә:

1.1. түбәндәгә эчтәлектәгә 2.1.26 пункт белән тулыландырырга:

«2.1.26. 254 кварталда урнашкан 16:50:011721:578 кадастр номерлы жир кишәрлеге өчен (шулай ук югарыда атап үтелгән кишәрлек белән кадастр эшләре башкарылган очракта) жир кишәрлеге чикләрендә төзелешнең (торақ фондының) максималь тыгызлыгы 13,81 мең кв.м/га тәшкит итә»;

1.2. 2.5.5.3 пунктта «48 блоклы комплектлы трансформатор подстанциясе» сүзләрен «47 блоклы комплектлы трансформатор подстанциясе» сүзләре белән алмаштырырга.

2. Кызыл линияләрне, социаль-мәдәни билгеләнештәгә һәм коммуналь-көнкүреш билгеләнешендәгә объектларны, жирле әһәмияттәгә капитал төзелеш объектларын план буенча урнаштыру зоналары чикләрен күрсәтеп, планлаштыру проекты сызымы фрагментын әлегә үзгәрешләргә 1 һәм 2 номерлы кушымталар нигезендә бирергә.

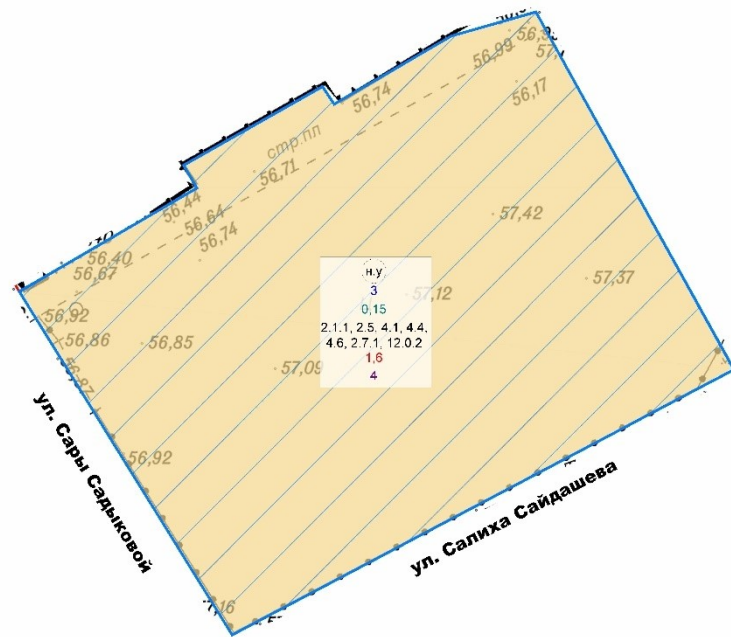
3. Кызыл линияләрне, юллар, урамнар, тыкрыклар, элемент линияләре, инженерлык һәм транспорт инфраструктурасы объектларын белдерә торган линияләрне күрсәтеп, планлаштыру проекты сызымы фрагментын әлегә үзгәрешләргә 3 һәм 4 номерлы кушымталар нигезендә бирергә.

4. Борылыш нокталары координаталары белән кызыл линияләрне күрсәтеп, планлаштыру проекты сызымы фрагментын, әлегә үзгәрешләргә 6 номерлы кушымта нигезендә билгеләнә торган кызыл линияләрнең характерлы нокталары координаталары исемлеге белән тулыландырып, әлегә үзгәрешләргә 5 номерлы кушымта нигезендә бирергә.

Казан шәһәре Башкарма комитетының
2015 елның 24 июнендәге 2478 номерлы
карары белән расланган «Центр»
территориясен планлаштыру проектына
кертелә торган үзгәрешләргә
1 номерлы кушымта



Фрагмент чертежа Проекта планировки с указанием красных линий, границ зон планируемого размещения объектов социально-культурного и коммунально-бытового назначения, объектов капитального строительства местного значения



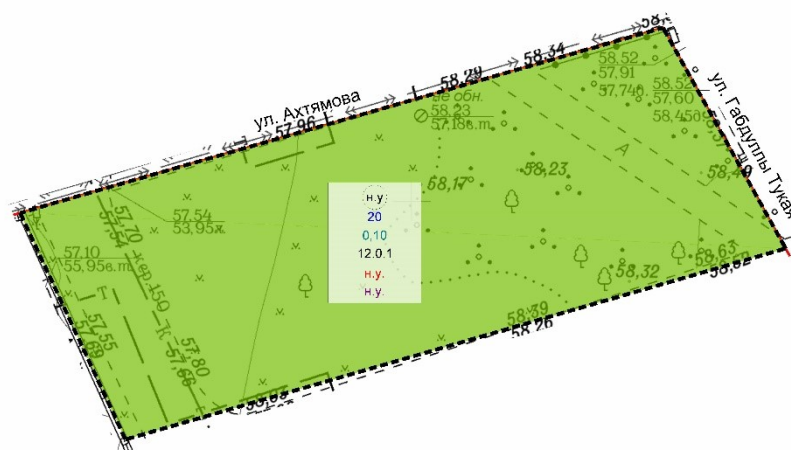
УСЛОВНЫЕ ОБОЗНАЧЕНИЯ

- Красные линии улично-дорожной сети установленные
- Граница зоны планируемого размещения объектов капитального строительства
- Зоны планируемого размещения объектов капитального строительства
- мапозэтажной жилой застройки (до четырех этажей, включая мансардный)
- порядковый номер зоны размещения
- вид зоны размещения ОКС
- площадь зоны размещения (га)
- код вида разрешенного использования
- максимальная общая площадь жилищного фонда (тыс. кв. м.)
- максимальная этажность

Казан шәһәре Башкарма комитетының
 2015 елның 24 июнендәге 2478 номерлы
 карары белән расланган «Центр»
 территориясен планлаштыру проектына
 кертелә торган үзгәрешләргә
 2 номерлы кушымта



Фрагмент чертежа Проекта планировки с указанием красных линий, границ зон планируемого размещения объектов социально-культурного и коммунально-бытового назначения, объектов капитального строительства местного значения



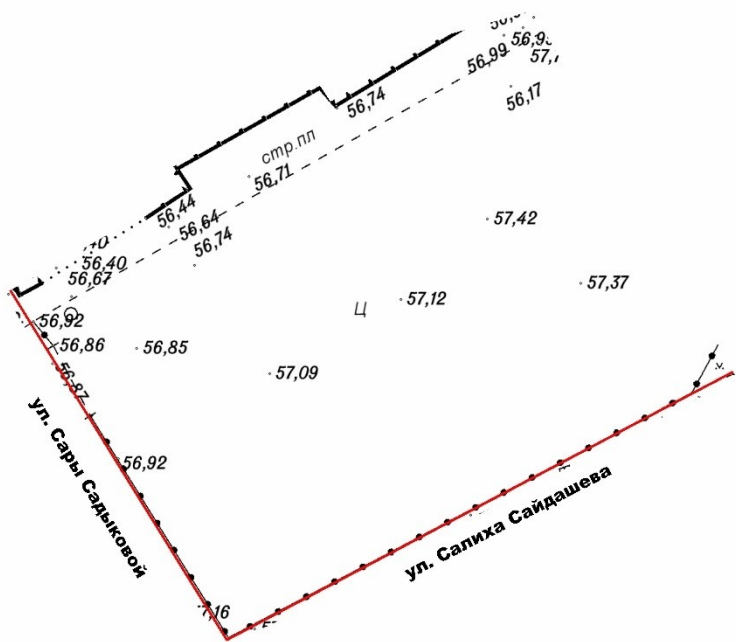
УСЛОВНЫЕ ОБОЗНАЧЕНИЯ

- Красные линии улично-дорожной сети установленные
 - Красные линии территории общего пользования (за исключением улично-дорожной сети) устанавливаемые
 - Граница зоны планируемого размещения объектов капитального строительства
- Зоны размещения объектов капитального строительства
- 20 зеленых насаждений общего пользования
 - 1 порядковый номер зоны размещения
 - 1 вид зоны размещения ОКС
 - 1,00 площадь зоны размещения (га)
 - 1.1 код вида разрешенного использования
 - 10 максимальная общая площадь жилищного фонда (тыс. кв. м.)
 - 10 максимальная этажность

Казан шәһәре Башкарма комитетының
2015 елның 24 июнендәге 2478 номерлы
карары белән расланган «Центр»
территориясен планлаштыру проектына
кертелә торган үзгәрешләргә
3 номерлы кушымта



Фрагмент чертежа Проекта планировки с указанием «красных линий, линий, обозначающих дороги, улицы, проезды, линии связи, объектов инженерной и транспортной инфраструктуры»



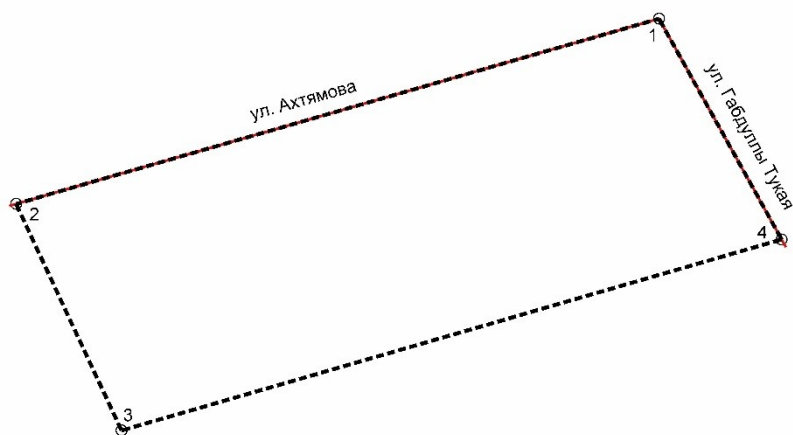
УСЛОВНЫЕ ОБОЗНАЧЕНИЯ

— Красные линии улично-дорожной сети установленные

Казан шәһәре Башкарма комитетының
2015 елның 24 июнендәге 2478 номерлы
карары белән расланган «Центр»
территориясен планлаштыру проектына
кертелә торган үзгәрешләргә
5 номерлы кушымта



Фрагмент чертежа Проекта планировки с указанием красных линий с координатами поворотных точек



УСЛОВНЫЕ ОБОЗНАЧЕНИЯ

- Граница проекта планировки территории
- Красные линии улично-дорожной сети установленные
- - - - Красные линии территории общего пользования (за исключением улично-дорожной сети) устанавливаемые
- 1 Условный номер характерных точек устанавливаемых красных линий