

**Казан шәһәре Башкарма комитетының
2024 елның 16 октябрәндәге 4364 номерлы карары**

**Казан шәһәренә Идел буе һәм Вахитов районнарында
ачык сервитут билгеләү турында**

1. Әлеге карарның 1, 2 номерлы кушымталары нигезендә ачык сервитут билгеләргә:

1.1. билгеләнә торган ачык сервитутның характеристикасы:

- йогынты ясала торган мәйдан – 19149 кв.м;

- үзләренә карата хокуклар чикләнгән торган жир кишәрлекләренә кадастр номерлары: 16:50:012306:570, 16:50:000000:34121, 16:50:012306:577, 16:50:012306:585, 16:50:012308:2, 16:50:012306:629, 16:50:012306:9, 16:50:012306:566, 16:50:012306:587, 16:50:012306:590, 16:50:012306:1600, 16:50:012306:580, 16:50:012306:583, 16:50:012306:589, 16:50:012306:628, 16:50:012306:574, 16:50:012306:591, 16:50:012306:771, 16:50:080701:7, 16:50:180101:5, 16:50:012306:569, 16:50:012306:593, 16:50:012306:755, 16:50:012306:588, 16:50:012306:578, 16:50:012306:592, 16:50:080701:5, 16:50:012306:600, 16:50:080701:3, 16:50:012306:576, 16:50:012306:579, 16:50:012306:581, 16:50:012306:582, 16:50:012306:601, 16:50:012308:12, 16:50:000000:37170, 16:50:000000:289, 16:50:000000:37168, 16:50:012306:3000;

- урнашу урыны: Идел буе һәм Вахитов районнары, Казан шәһәре;

- урнаштыру максаты: гидротехник корылма объектын урнаштыру (ярларны ныгыту корылмаларын төзү);

- билгеләү вакыты: 3 ел;

1.2. гариза бирүче: «Казан шәһәре муниципаль берәмлеге Башкарма комитетының Капиталь төзелеш һәм реконструкция идарәсе» муниципаль казна учреждениесе

1.3. билгеләү нигезләре: гариза бирүченә мөрәжәгатә, 2003 елның 6 октябрәндәге 131-ФЗ номерлы «Россия Федерациясендә жирле үзидарәне оештыруның гомуми принциплары турында»гы федераль закон, Россия Федерациясе Жир кодексының V.7 бүлегә, Россия Федерациясе Жир

кодексының 23 статьясы, Казан шәһәре Башкарма комитетының 2024 елның 29 мартындагы 1219 номерлы «Яна Портовая» гидротехник корылмасы» жирле әһәмияттәге линия объекты территориясен планлаштыру проекты (1 нче этап) раслау турында»гы карары.

2. «Казан шәһәрен үстерү институты» муниципаль бюджет учреждениесенә әлегә карарга 1, 2 номерлы кушымталар нигезендә чикләрдә ачык сервитутның йогынты ясау өлкәсе турында тиешле мәғълүмат кертү һәм ачык сервитутны дәүләт теркәвенә алу өчен Дәүләт теркәве, кадастр һәм картография федераль хезмәтенең Татарстан Республикасы буенча идарәсенә мөрәжәгать итәргә.

3. Әлегә карарның 2 номерлы кушымтасыннан кала (хезмәт урынында файдалана торган материал), әлегә карарны «Муниципаль хокукий актлар һәм башка рәсми мәғълүмат» челтәр басмасында (www.docskzn.ru) бастырырга һәм Казан шәһәре жирле үзидарә органнарының рәсми порталында (www.kzn.ru) һәм Татарстан Республикасы хокукий мәғълүматының рәсми порталында (www.pravo.tatarstan.ru) урнаштырырга.

4. Әлегә карар «Муниципаль хокукий актлар һәм башка рәсми мәғълүмат» челтәр басмасында (www.docskzn.ru) рәсми басылып чыкканнан соң гамәлгә керә дип билгеләргә.

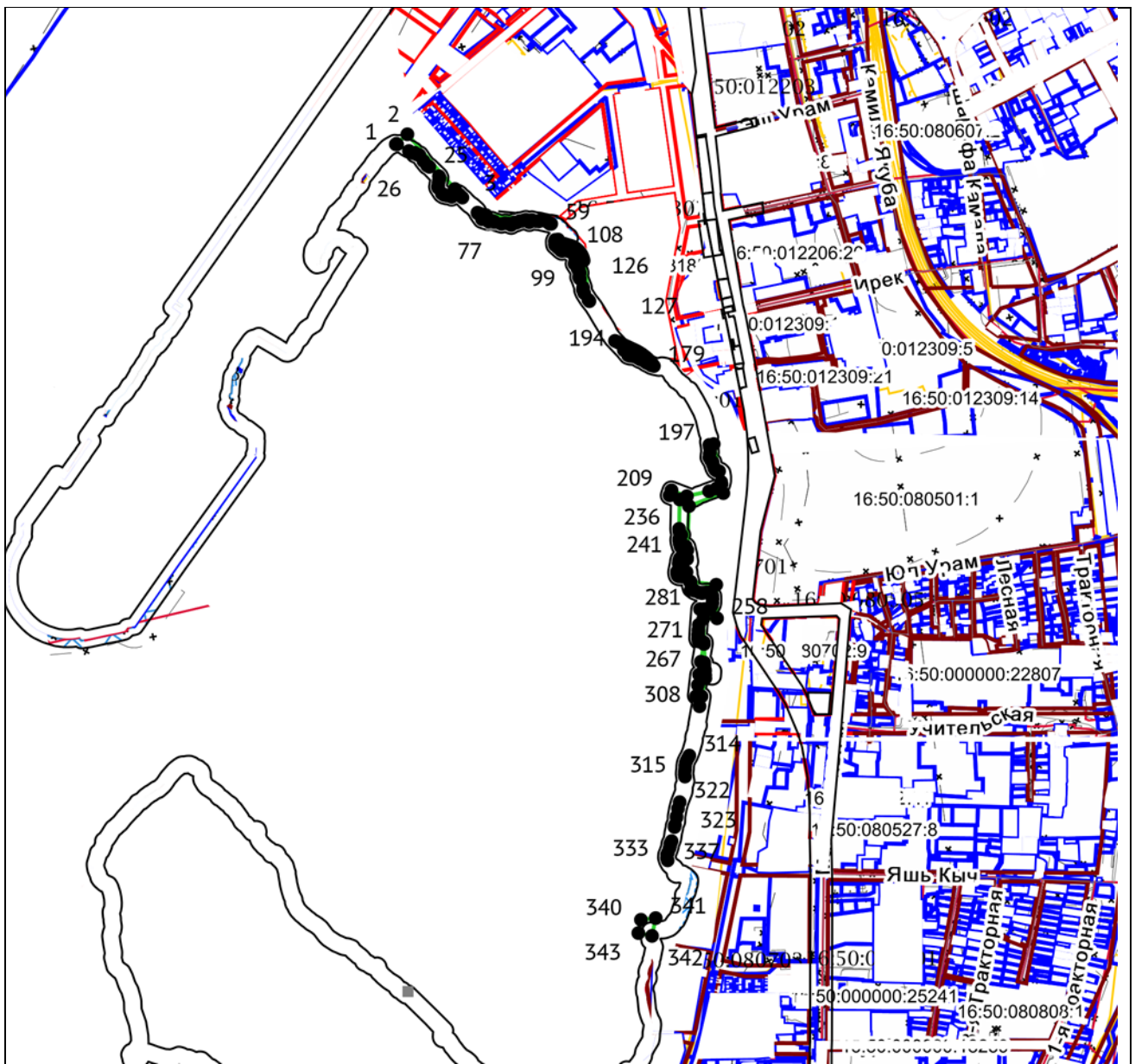
5. Әлегә карарның үтәлешен контрольдә тотуны Казан шәһәре Башкарма комитеты Житәкчесе урынбасары Р.Р.Шәфигуллинга йөкләргә.

Житәкче

Р.Г.Гафаров






1 номерлы кушымта
Казан шәһәре
Башкарма комитетының
2024 елның 16 октябрендәге
4364 номерлы карары белән
расланды

Ачык сервитут йогынты ясый торган өлкә чикләре



Масштаб 1:15000

Координаталар системасы: МСК-16

Шартлы билгеләр:	
1	яңа ясалган характерлы нокта
	билгеләнә торган сервитут чиге
	гамәлдәге жир кишәрлекләре чиге
	территорияләрдән файдалануның махсус шартлары
	кызыл линияләр (гамәлдәге)
	капиталь төзелеш объектлары (мәйданлы)
16:50:000000, 16:50:012306, 16:50:080701, 16:50:180101, 16:50:012308	кадастр кварталы
16:50:012306:570, 16:50:000000:34121, 16:50:012306:577, 16:50:012306:585, 16:50:012308:2, 16:50:012306:629, 16:50:012306:9, 16:50:012306:566, 16:50:012306:587, 16:50:012306:590, 16:50:012306:1600, 16:50:012306:580, 16:50:012306:583, 16:50:012306:589, 16:50:012306:628, 16:50:012306:574, 16:50:012306:591, 16:50:012306:771, 16:50:080701:7, 16:50:180101:5, 16:50:012306:569, 16:50:012306:593, 16:50:012306:755, 16:50:012306:588, 16:50:012306:578, 16:50:012306:592, 16:50:080701:5, 16:50:012306:600, 16:50:080701:3, 16:50:012306:576, 16:50:012306:579, 16:50:012306:581, 16:50:012306:582, 16:50:012306:601, 16:50:012308:12, 16:50:000000:37170, 16:50:000000:289, 16:50:000000:37168, 16:50:012306:3000	үзенә карата хокуклар чикләнгән торган жир кишәрлегенә кадастр номеры