

**Казан шәһәре Башкарма комитетының
2024 елның 4 октябрдәге 4193 номерлы карары**

**Татарстан урамы һәм Габдулла Тукай урамы киселешендә
(Сара Садыкова скверы) территорияне ызанлау проектының
раслау турында**

Территорияне шәһәр төзелеше документлары белән тәэмин итү максатыннан, «Казан шәһәрен үстерү институты» муниципаль бюджет учреждениесе гаризасы нигезендә, Россия Федерациясе Шәһәр төзелеше кодексының 43, 45, 46 статьяларына, 2023 елның 10 июлендәге 305-ФЗ номерлы «Россия Федерациясе Шәһәр төзелеше кодексына һәм Россия Федерациясенең аерым закон актларына үзгәрешләр кертү турында һәм Россия Федерациясе закон актларының аерым нигезләмәләренең гамәлдән чыгуын тану хакында»гы федераль законның 8 статьясына, Казан шәһәре Башкарма комитетының 2024 елның 19 августындагы 3401 номерлы «Татарстан урамы һәм Габдулла Тукай урамы киселешендәге территорияне ызанлау проектының эзерләү турында»гы карарына, Казан шәһәре Башкарма комитетының 2015 елның 24 июнендәге 2478 номерлы карары белән расланган «Центр» территориясен планлаштыру проектына таянып:

1. Карар бирәм:

1.1. әлеге карарның кушымтасы нигезендә Татарстан урамы һәм Габдулла Тукай урамы киселешендәге (Сара Садыкова скверы) территорияне ызанлау проектының расларга;

1.2. ызанлау проекты территориясе чикләренең характерлы нокталары координаталары исемлегеннән, ясала торган жир кишәрлекләре чикләренең характерлы нокталары координаталары исемлегеннән (кушымта) (хезмәт урынында файдалана торган материаллар) кала, әлеге карарны «Муниципаль

хокукый актлар һәм башка рәсми мәгълүмат» челтәр басмасында (www.docskzn.ru) бастырып чыгарырга;

1.3. ызанлау проекты территориясе чикләренең характерлы нокталары координаталары исемлегеннән, ясала торган жир кишәрлекләре чикләренең характерлы нокталары координаталары исемлегеннән (кушымта) (хезмәт урынында файдалана торган материаллар) кала, әлеге карарны Казан шәһәре жирле үзидарә органнарының рәсми порталында (www.kzn.ru) һәм Татарстан Республикасының хокукый мәгълүмат рәсми порталында (www.pravo.tatarstan.ru) урнаштырырга;

1.4. әлеге карар рәсми басылып чыккан көннән гамәлгә керә дип билгеләргә.

2. Тәкъдим итәм:

2.1. «Казан шәһәрен үстерү институты» муниципаль бюджет учреждениесенә:

2.1.1. әлеге карарга кушымта нигезендә жир кишәрлекләренә карата дәүләт кадастр исәбе алып бару һәм муниципаль милек хокукын теркәү өчен Дәүләт теркәве, кадастр һәм картография федераль хезмәтенең Татарстан Республикасы буенча идарәсенә ышанычнамәсез мөрәжәгать итәргә;

2.1.2. әлеге карарга кушымтада күрсәтелгән жир кишәрлекләрен дәүләт кадастр исәбенә алганнан соң, Казан шәһәре Башкарма комитетының Архитектура һәм шәһәр төзелеше идарәсенә адреслы номерлар бирү һәм белешмәләрне Дәүләт адреслар реестрына кертү өчен жир кишәрлегенең кадастр номеры турында мәгълүматны тапшырырга;

2.2. жир кишәрлегеннән алга таба файдаланганда:

2.2.1. инженерлык-техник тәмин итү челтәрләренең куркынычсызлыгын һәм әлеге челтәрләргә эксплуатацияләүче оешмаларның аларга тоткарлыксыз керүен тәмин итәргә;

2.2.2. территориядән файдалануның махсус шартлары булган зоналар өчен билгеләнгән чикләүләргә үтәргә;

2.2.3. Россия Федерациясе Мәдәният министрлыгының 2023 елның 11 маендагы 1311 номерлы «Бөтендөнья мирасы, жирләрдән файдалануның махсус режимнары исемлегенә кертелгән XV – XX гасырның беренче чирегенә караган «Казан Кремле Ансамбле» (Татарстан Республикасы (Татарстан) федераль әһәмияттәге мәдәни мирас объектын саклау зоналары чикләрен раслау турында»гы эмере белән расланган «Казан Кремле Ансамбле», XV – XX гасырларның беренче чирегенә караган федераль әһәмияттәге мәдәни мирас объекттын саклау зоналары чикләрендә шәһәр төзелеше регламентларыннан

файдалану режимнарын һәм таләпләрен һәм әлеге зоналар территорияләре чикләрендә шәһәр төзелеше регламентларына таләпләрне үтәүргә;

2.2.4. Татарстан Республикасы Мәдәният министрлыгының 2017 елның 13 мартындагы 2180д номерлы әмере белән расланган Казан шәһәренең төбәк әһәмиятендәге тарихи жирлек территориясә чикләрендә шәһәр төзелеше регламентларына таләпләрне үтәргә;

2.2.5. Татарстан Республикасы мәдәни мирас объектларын саклау комитетының 2023 елның 1 декабрәндәге 953-п номерлы әмере, Татарстан Республикасы Мәдәният министрлыгының 2010 елның 1 апреләндәге 183 номерлы «Истәлекле урын территориясен файдалануның характеры, әлеге территориядән файдалануга чикләүләр һәм хужалык эшчәнлегенә таләпләр, Казан шәһәренең истәлекле урыннары территориясендә проектлау һәм төзү турында нигезләмәне раслау хакында»гы әмере белән расланган «Татарстан Республикасы Казан шәһәрендә урнашкан «Казан шәһәренең XI-XVIII гасырлардагы тарихи үзәгенә мәдәни катламы» федераль әһәмияттәге мәдәни мирас объектына карата чикләүләрне үтәргә.

3. Әлеге карарның үтәлешен контрольдә тотуны Казан шәһәре Башкарма комитеты Житәкчесенә беренче урынбасары А.Р.Нигъмәтжановка **йөклим**.

Житәкче

Р.Г.Гафаров

Казан шәһәре
Башкарма комитетының
2024 елның 4 октябрдәгә
4193 номерлы карары белән
расланды

Татарстан урамы һәм Габдулла Тукай урамы киселешендә (Сара Садыкова скверы) территорияне ызанлау проекты

Татарстан урамы һәм Габдулла Тукай урамы киселешендә (Сара Садыкова скверы) территорияне ызанлау проекты түбәндәгеләрдән тора:

I. Ызанлау проекты территориясе чикләренәң характерлы нокталары координаталары исемлеге, ясала торган җир кишәрлеге чикләренәң характерлы нокталары координаталары исемлеге белән территорияне ызанлау проекты турындагы нигезләмә.

II. Территорияне ызанлау сызымы (1 нче этап).

III. Территорияне ызанлау сызымы (2 нче этап).

Ызанлау проекты территориясе чикләренәң характерлы нокталары координаталары исемлеге, ясала торган җир кишәрлекләре чикләренәң характерлы нокталары координаталары исемлеге хезмәт урынында файдалана торган материаллар булып торалар һәм «Муниципаль хокукый актлар һәм башка рәсми мәгълүмат» челтәр басмасында (www.docskzn.ru) бастырылырга һәм Казан шәһәре җирле үзидарә органнарының рәсми порталында (www.kzn.ru) һәм Татарстан Республикасы хокукый мәгълүматының рәсми порталында (www.pravo.tatarstan.ru) урнаштырылырга тиеш түгел.

I. Территорияне ызанлау проекты турында нигезләмә

Ызанлау проекты рөхсәт ителгән файдалану төре булган җир кишәрлекләрен булдыру – территорияне төзекләндерү максатыннан әзерләнде.

Ызанлау проекты ике этапта эшләнә.

Беренче этапта шартлы билгеләнеше :ЗУ1 булган җир кишәрлеге Россия Федерациясе Җир кодексының 11.2 статьясындагы 3 пункты нигезендә муниципаль милектә булган 16:50:011711:34 кадастр номерлы җир кишәрлеген һәм беренчел җир кишәрлегеннән рөхсәт ителгән файдалану төрен – даруханә бинасы өчен билгеләп, дәүләт милке чикләnmәгән җирләренә яңача бүлү юлы белән формалаштырыла.

:ЗУ1 ясау Казан шәһәре Башкарма комитетының 2024 елның 1 мартындагы 717 номерлы «Татарстан урамы һәм Г.Тукай урамы киселешендәге торак булмаган бинаны (даруханәне) сүтү эшләрен башкару турында»гы карары нигезендә кадастр номеры 16:50:011711:42 булган капитал төзелеш объектын сүткән очракта мөмкин.

Шартлы билгесе :ЗУ2 булган жир кишәрлеге, рөхсәт ителгән файдалану төрен – территорияне төзекләндерү билгеләп, чикләнмәгән дөүләт милке жирләреннән төзелә.

Шартлы билгесе :ЗУ3 булган жир кишәрлеге Россия Федерациясе Жир кодексының 11.2 статьясындагы 3 пункты нигезендә муниципаль милектә булган 16:50:011711:27 кадастр номерлы жир кишәрлеген һәм беренчел жир кишәрлегеннән рөхсәт ителгән файдалану төрен – сәүдә павильоны өчен билгеләп, дөүләт милке чикләнмәгән жирләренә яңача бүлү юлы белән формалаштырыла.

Шартлы билгесе :ЗУ4 булган жир кишәрлеге Россия Федерациясе Жир кодексының 11.2 статьясындагы 3 пункты нигезендә беренчел жир кишәрлегеннән рөхсәт ителгән файдалану төрен – юл өчен (16 номерлы төр) билгеләп, муниципаль милектә булган 16:50:000000:19289 кадастр номерлы беренчел жир кишәрлеген саклап калып бүлү юлы белән формалаштырыла.

Шартлы билгесе :ЗУ5 булган жир кишәрлеге рөхсәт ителгән файдалану төрен – территорияне төзекләндерү билгеләп, чикләнмәгән дөүләт милке жирләреннән төзелә.

Шартлы билгеләнеше :ЗУ 5 жир кишәрлеге – :ЗУ5(1), :ЗУ5(2), :ЗУ5(3), :ЗУ5(4) контурларыннан торган күп контурлы жир кишәрлеге.

1 таблица

Жир кишәрлеген шартлы номеры	Рөхсәт ителгән файдалану төре	Беренчел жир кишәрлекләре, аларның кадастр номерлары	Жир кишәрлеге майданы, кв.м
:ЗУ1	Даруханә бинасы	16:50:011711:34, чикләнмәгән дөүләт милке жирләре	1391
:ЗУ2	Территорияне төзекләндерү	чикләнмәгән дөүләт милке жирләре	143
:ЗУ3	Сәүдә павильоны	16:50:011711:27, чикләнмәгән дөүләт милке жирләре	182
:ЗУ4	Юл (16 номерлы төре)	16:50:000000:19289	743
:ЗУ5	Территорияне төзекләндерү	чикләнмәгән дөүләт милке жирләре	115

Беренче этаптагы кадастр эшләрэн уздырганнан соң шартлы билгеләре :ЗУ1 һәм :ЗУ3 булган ясала торган жир кишәрлекләренен рөхсәт ителгән файдалану төрен территорияне төзекләндерү – рөхсәт ителгән файдалану төренә алмаштыруны күздә тотарга кирәк.

Икенче этапта шартлы билгеләре :ЗУ4, :ЗУ5 булган жир кишәрлекләрен, муниципаль милектәге 16:50:011711:37 кадастр номерлы жир кишәрлеген һәм Россия Федерациясе Жир кодексының 11.2 статьясындагы 3 пункты нигезендә рөхсәт ителгән файдалану төрен – территорияне төзекләндерү билгеләп, дәүләт милке чикләнмәгән жирләрне яңадан бүлү юлы белән шартлы билгесе :ЗУ6 булган жир кишәрлеге ясала.

2 таблица

Жир кишәрлегенен шартлы номеры	Рөхсәт ителгән файдалану төре	Беренчел жир кишәрлекләре, аларның кадастр номерлары	Жир кишәрлеге майданы, кв.м
:ЗУ6	Территорияне төзекләндерү	:ЗУ4, :ЗУ5, 16:50:011711:37, чикләнмәгән дәүләт милке жирләре	975

Барлыкка килә торган жир кишәрлекләре Ц территориаль зонасында – шәһәр үзәгенен катнаш төзелеш зонасында урнашкан.

Казан шәһәре Думасының 2021 елның 16 августындагы 5-8 номерлы карары белән расланган Казан шәһәрененен жирдән файдалану һәм төзелеш кагыйдәләренен 24 статьясындагы 7 пункты (алга таба – Кагыйдәләр) нигезендә жир кишәрлекләрен һәм жирләрне яңадан бүлгәндә жир кишәрлекләренен минималь үлчәмнәре кулланылмый, даруханә бинасы һәм сәүдә павильоны өчен – рөхсәт ителгән файдалану төрләре булган жир кишәрлекләре өчен иң максималь чик үлчәмнәре билгеләнмәгән, юл өчен (16 номерлы төр) рөхсәт ителгән файдалану төре өчен жир кишәрлекләренен иң минималь һәм иң максималь чик үлчәмнәре билгеләнмәгән.

Кагыйдәләренен 26 статьясы нигезендә әлеге территориаль зона өчен иң максималь һәм иң минималь чик үлчәмнәре билгеләнмәгән рөхсәт ителгән файдалану төрен – территорияне төзекләндерү билгеләргә мөмкин.

Жир кишәрлекләре түбәндегеләрне тәэмин итәргә тиеш:

- кирәк булганда һәм яңа инженерлык коммуникацияләрен салу өчен башка трассаны сайлау мөмкинлеге булмаганда, жир кишәрлеге хужасы белән килештереп, тоткарлыксыз керү мөмкинлеген;

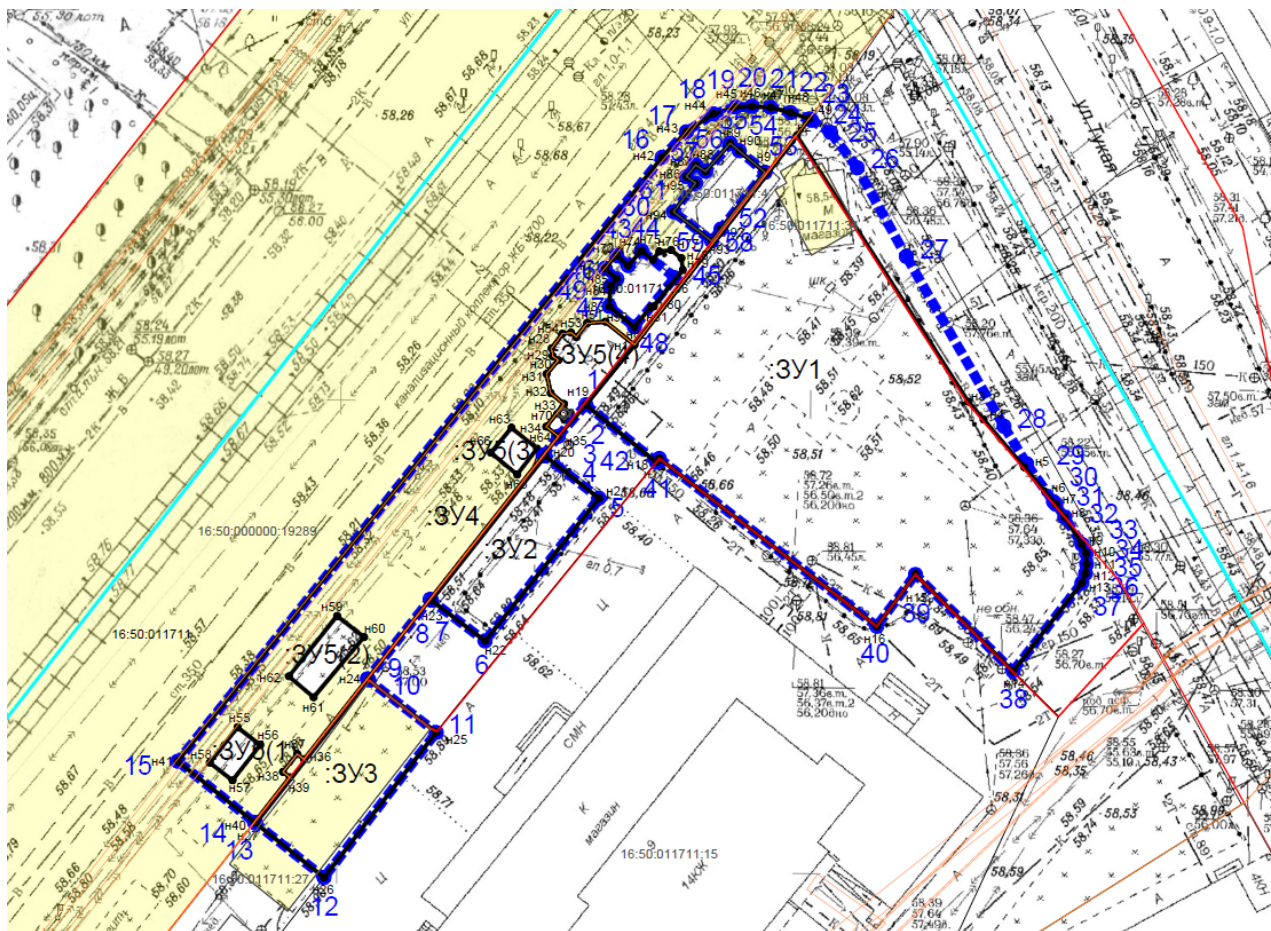
- эшлэп килүче инженерлык коммуникацияларен ремонтлау һәм аларга хезмэт күрсәтү өчен, жир кишәрлеге хужасы белән килештереп, файдаланучы оешмаларның тоткарлыксыз керү мөмкинлеген;

- Россия Федерациясе Мәдәният министрлыгының 2023 елның 11 маендагы 1311 номерлы «Бөтендөнья мирасы, жирләрдән файдалануның махсус режимнары исемлегенә кертелгән XV – XX гасырның беренче чирегенә караган «Казан Кремле Ансамбле» (Татарстан Республикасы (Татарстан) федераль әһәмияттәге мәдәни мирас объектларын саклау зоналары чикләрен раслау турында»гы эмере белән расланган «Казан Кремле Ансамбле», XV – XX гасырларның беренче чирегенә караган федераль әһәмияттәге мәдәни мирас объектларын саклау зоналары чикләрендә шәһәр төзелеше регламентларыннан файдалану режимнарын һәм таләпләрен һәм әлеге зоналар территорияләре чикләрендә шәһәр төзелеше регламентларына таләпләргә үтәргә;

- Татарстан Республикасы Мәдәният министрлыгының 2017 елның 13 мартындагы 2180д номерлы эмере белән расланган Казан шәһәренең төбәк әһәмиятендәге тарихи жирлек территориясә чикләрендә шәһәр төзелеше регламентларына таләпләргә үтәргә;

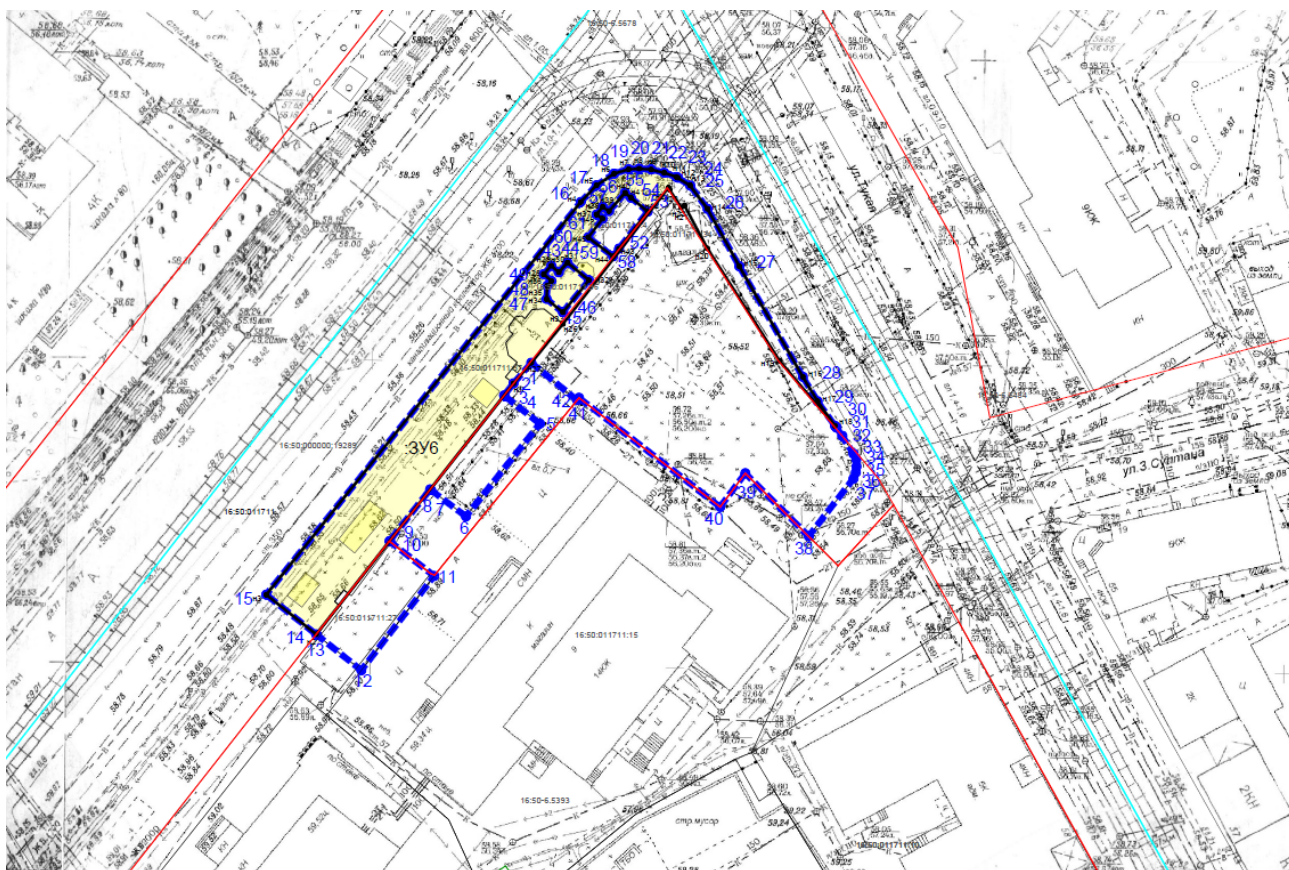
- Татарстан Республикасы мәдәни мирас объектларын саклау комитетының 2023 елның 1 декабрдәге 953-п номерлы эмере, Татарстан Республикасы Мәдәният министрлыгының 2010 елның 1 апрелдәге 183 номерлы «Истәлекле урын территориясен файдалануның характеры, әлеге территориядән файдалануга чикләүләр һәм хужалык эшчәнлегенә таләпләр, Казан шәһәренең истәлекле урыннары территориясендә проектлау һәм төзү турында нигезләмәне раслау хакында»гы эмере белән расланган «Татарстан Республикасы Казан шәһәрендә урнашкан «Казан шәһәренең XI-XVIII гасырлардагы тарихи үзегенә мәдәни катламы» федераль әһәмияттәге мәдәни мирас объектларын карата чикләүләрне үтәргә.










II. Территорияне ызанлау сызымы (1 нче этап)



Шартлы билгеләр:	
	Гамәлдәге кызыл линияләр
	Ызанлау проекты чиге
	Ясала торган жир кишәрлегенә чиге
	Беренчел жир кишәрлегенә чиге
	гамәлдәге жир кишәрлеге чиге в
	Территориаль зона чиге
	Кадастр кварталы чиге
16:50:011711	Кадастр кварталы номеры
16:50:000000:19289, 16:50:011711:27, 16:50:011711:34, 16:50:011711:37	Беренчел жир кишәрлекләренә кадастр номерлары
	Ызанлау проекты чикләренә характерлы нокталары номерлары
	Ясала торган һәм төгәлләштерелә торган жир кишәрлекләре чикләренә характерлы нокталары номерлары

III. Территорияне ызанлау сызымы (2 нче этап)



Шартлы билгеләр:	
	гамәлдәге кызыл линияләр
	ызанлау проекты чиге
	Ясала торган жир кишәрлегенә чиге
	Беренчел жир кишәрлегенә чиге
	Гамәлдәге жир кишәрлеге чиге
	Территориаль зона чиге
	Кадастр кварталы чиге
16:50:011711	Кадастр кварталы номеры
:ЗУ4, :ЗУ5, 16:50:011711:37	Беренчел жир кишәрлекләренә шартлы һәм кадастр номерлары
	Ызанлау проекты чикләренә характерлы нокталары номерлары
	Ясала торган һәм төгәлләштерелә торган жир кишәрлекләре чикләренә характерлы нокталары номерлары