

**Казан шәһәре Башкарма комитетының  
2024 елның 17 сентябрдәге 3940 номерлы карары**

**Казан шәһәре Башкарма комитетының  
2022 елның 17 июендәге 1864 номерлы карары белән расланган  
«Казан шәһәре Киров районында Горький шоссесын, Чкалов һәм  
Степан Халтурин урамнарыннан алып М-7 “Волга” автомобиль юлына  
кадәрге участокны реконструкцияләү» линия объекты территориясен  
планлаштыру проектына үзгәрешләр кертү турында**

Россия Федерациясе Шәһәр төзелеше кодексының 42, 45 һәм 46 статьяларына туры китереп, Россия Федерациясе Хөкүмәтенен 2022 елның 2 апрелдәге 575 номерлы «Территорияне планлаштыру буенча документларны әзерләү, килештерү, раслау, гамәлдә булу вакытын озайту, жир кишәрлекләренен шәһәр төзелеше планнары, капитал төзелеш объектларын төзүгә рөхсәтләр, файдалануга тапшыруга рөхсәтләр бирү үзенчәлекләре турында»гы, Татарстан Республикасы Министрлар Кабинетының 2022 елның 27 июлендәге 722 номерлы «2022, 2023 һәм 2024 елларда территорияне планлаштыру проектларын, территорияне ызанлау проектларын раслау һәм, жәмәгатьчелек белән фикер алышулар яки ачык тыңлаулар үткәрмичә, әлеге проектларга үзгәрешләр кертү очракларын билгеләү турында»гы, Казан шәһәре Башкарма комитетының 2024 елның 10 июлендәге 2945 номерлы «Казан шәһәре Башкарма комитетының 2022 елның 17 июендәге 1864 номерлы карары белән расланган «Казан шәһәре Киров районында Горький шоссесын, Чкалов һәм Степан Халтурин урамнарыннан алып М-7 “Волга” автомобиль юлына кадәрге участокны реконструкцияләү» линия объекты территориясен планлаштыру проектына үзгәрешләр кертү проектын әзерләү турында»гы карарларына таянып, «Беренчел документларны әзерләү үзәге» муниципаль унитар предприятиесе гаризасы нигезендә **кадар бирәм:**

1. Казан шәһәре Башкарма комитетының 2022 елның 17 июендәге 1864 номерлы карары (аңа Казан шәһәре Башкарма комитетының 2022 елның 26 октябрдәге 3640 номерлы, 2022 елның 29 декабрдәге 4722 номерлы, 2023 елның 27 ноябрдәге 3697 номерлы карарлары белән кертелгән

үзгәрешләрне исәпкә алып) белән расланган «Казан шәһәре Киров районында Горький шоссесын, Чкалов һәм Степан Халтурин урамнарыннан алып М-7 “Волга” автомобиль юлына кадәрге участокны реконструкцияләү» линия объекты территориясен планлаштыру проектына, территорияне планлаштыру проектының аерым өлешләрен әлеге карарга кушымта нигезендә раслау юлы белән, үзгәрешләр кертергә.

2. Әлеге карарны, Казан шәһәре Башкарма комитетының 2022 елның 17 июнендәге 1864 номерлы карары белән расланган «Казан шәһәре Киров районында Горький шоссесын, Чкалов һәм Степан Халтурин урамнарыннан алып М-7 “Волга” автомобиль юлына кадәрге участокны реконструкцияләү» линия объекты территориясен планлаштыру проектына кертелә торган үзгәрешләргә 2, 3, 4, 5 номерлы кушымталардан (хезмәт урынында файдалану өчен материаллар) тыш, «Муниципаль хокукый актлар һәм башка рәсми мәгълүмат» челтәр басмасында ([www.docskzn.ru](http://www.docskzn.ru)) бастырып чыгарырга, Казан шәһәре жирле үзидарә органнарының рәсми порталында ([www.kzn.ru](http://www.kzn.ru)) һәм Татарстан Республикасы хокукый мәгълүматының рәсми порталында ([www.pravo.tatarstan.ru](http://www.pravo.tatarstan.ru)) урнаштырырга.

3. Әлеге карар «Муниципаль хокукый актлар һәм башка рәсми мәгълүмат» челтәр басмасында ([www.docskzn.ru](http://www.docskzn.ru)) рәсми басылып чыкканнан соң гамәлгә керә дип билгеләргә.

4. Әлеге карарның үтәлешен контрольдә тотуны Казан шәһәре Башкарма комитеты Җитәкчесенең беренче урынбасары А.Р.Нигъмәтҗановка йөкләргә.

**Җитәкче**

**Р.Г.Гафаров**

Казан шәһәре  
Башкарма комитетының  
2024 елның 17 сентябрәндәге  
3940 номерлы карарына  
кушымта

**Казан шәһәре Башкарма комитетының  
2022 елның 17 июнендәге 1864 номерлы карары белән расланган  
«Казан шәһәре Киров районында Горький шоссесын, Чкалов һәм  
Степан Халтурин урамнарыннан алып М-7 “Волга” автомобиль юлына  
кадәрге участокны реконструкцияләү» линия объекты территориясен  
планлаштыру проектына кертелә торган үзгәрешләр**

1. Кызыл линияләр, линия объектның план буенча урнаштыру зоналары чикләре, урнашу урыннары үзгәрүгә бәйле рәвештә реконструкцияләнергә тиешле линия объектларын план буенча урнаштыру зоналары чикләре сызымын (1 нче этап) әлегә үзгәрешләргә 1 номерлы кушымта нигезендә редакцияләргә.

2. Кызыл линияләр, линия объектның план буенча урнаштыру зоналары чикләре, урнашу урыннары үзгәрүгә бәйле рәвештә реконструкцияләнергә тиешле линия объектларын план буенча урнаштыру зоналары чикләре сызымына кушымтада билгеләнә торган кызыл линияләренң характерлы нокталары координаталары исемлеген (1 нче этап):

2.1. әлегә үзгәрешләргә 2 номерлы кушымта нигезендә редакцияләп, «627» ноктасыннан «629» ноктасына кадәр координаталар белән тулыландырырга;

2.2. кызыл линияләр координаталарын «13» ноктасыннан «16» ноктасына кадәр, «17» ноктасыннан «21» ноктасына кадәр, «22» ноктасыннан «26» ноктасына кадәр, «38» ноктасыннан «39» ноктасына кадәр, «635» тән «636» га кадәр координаталар белән тулыландырып, «61» ноктасыннан «65» ноктасына кадәр, «122» ноктасыннан «123» ноктасына кадәр, «637» координатасы белән тулыландырып, «148» ноктасыннан «149» ноктасына кадәр, «638» дән «641» гә кадәр координаталар белән тулыландырып, «157» ноктасыннан «164» ноктасына кадәр, «642» координатасы белән тулыландырып, «172» ноктасыннан «174» ноктасына кадәр, «181» ноктасыннан «187» ноктасына кадәр, «644» тән «646» га кадәр координаталар белән тулыландырып, «234» ноктасыннан «237» ноктасына кадәр, «248» ноктасыннан «249» ноктасына кадәр, «263» ноктасын, «650» дән «651» гә кадәр координаталар белән тулыландырып, «277» ноктасыннан «279»

ноктасына кадәр, «648» дән «649» га кадәр координаталар белән тулыландырып, «310» ноктасын, «460» ноктасыннан «464» ноктасына кадәр, «647» координатасы белән тулыландырып, «472» ноктасын, «516» ноктасыннан «519» ноктасына кадәр, «642» дән «643» кә кадәр координаталар белән тулыландырып, «582» ноктасын, «634» координатасы белән тулыландырып, «618» ноктасыннан «619» ноктасына кадәр, «630» дан «633» кә кадәр координаталар белән тулыландырып, әлеге үзгәрешләргә 3 номерлы кушымта нигезендә редакцияләргә;

2.3. «15», «19», «20», «24», «25», «64», «173», «235», «236», «471» нокталарының кызыл линияләре координаталарын төшереп калдырырга.

### 3. III бүлектә:

3.1. беренче абзацтан соң түбәндәге эчтәлектәге абзац белән тулыландырырга:

«Проект белән Чкалов һәм Степан Халтурин урамнарыннан алып М-7 «Волга» автомобиль юлына кадәр автомобиль юлын реконструкцияләү һәм Краснококшайск, Мулланур Вахитов, Зур Крыловка, Восстание, Несмелов урамнары өлешендә Киров дамбасына кадәр автомобиль юлын капитал ремонтлау буенча эшләр башкару каралган. Санап үтелгән урамнар буенча капитал ремонтланырга тиешле автомобиль юлларын реконструкцияләү, әлеге территорияне үстерү турында карар кабул ителгәннән соң, аерым проект документациясен эшләп, алдагы этапларда гамәлгә ашырылачак»;

3.2. жиденче абзацны түбәндәге редакциядә бирергә:

«Территорияне планлаштыруның әлеге проекты белән жәмәгать туклануы объектлары һәм яссы парковкалар урнаштыру өчен, шул исәптән жәмәгать туклануы объекты; юл сервисы объекты – павильонлы (сәүдә объекты белән) тукталыш пункты өчен юл сервисы зонасы билгеләү каралган»;

3.3. унтугызынчы абзацны түбәндәге редакциядә бирергә:

«Линия объектын план буенча урнаштыру территориясенен майданы 1133124 кв.м тәшкил итә»;

3.4. линия объектын план буенча урнаштыру зоналары чикләренен характерлы нокталары координаталары исемлеген әлеге үзгәрешләргә 4 номерлы кушымта нигезендә редакцияләргә;

3.5. юл сервисы зонасы чигенең характерлы нокталары координаталары исемлеген әлеге үзгәрешләргә 5 номерлы кушымта нигезендә координаталар белән тулыландырырга.

Казан шәһәре Башкарма комитетының  
 2022 елның 17 июнендәге 1864 номерлы  
 карары белән расланган линия объекты  
 территориясен планлаштыру проектына  
 кертелә торган үзгәрешләргә  
 1 номерлы кушымта

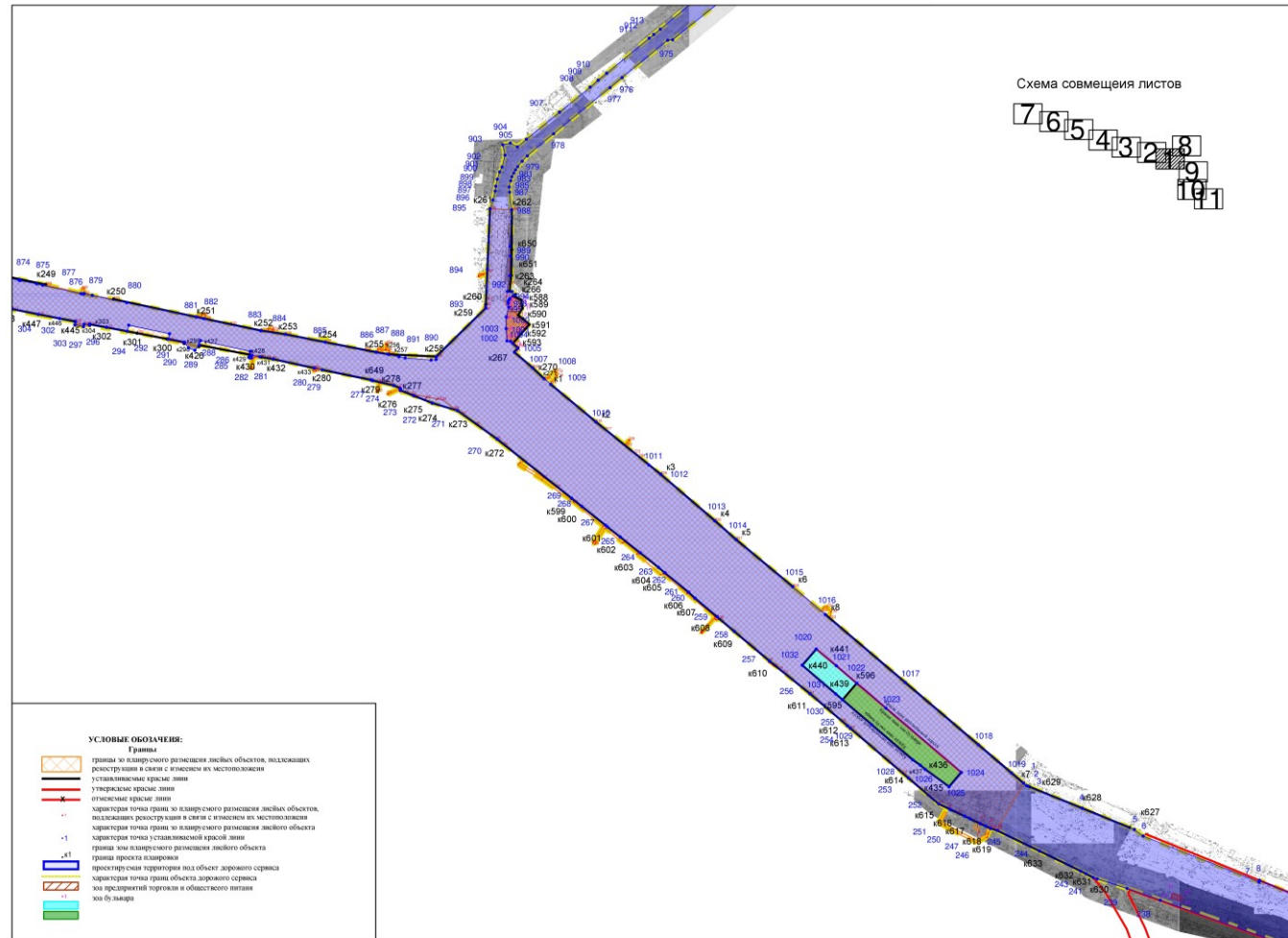
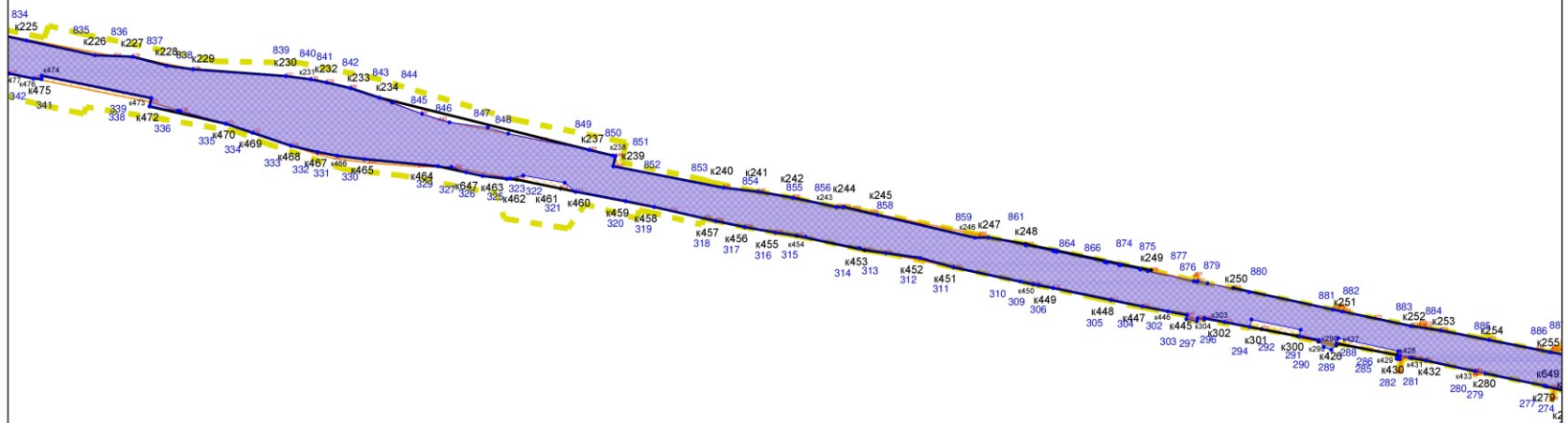
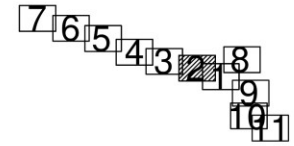


Схема совмещения листов



**УСЛОВНЫЕ ОБОЗНАЧЕНИЯ:**














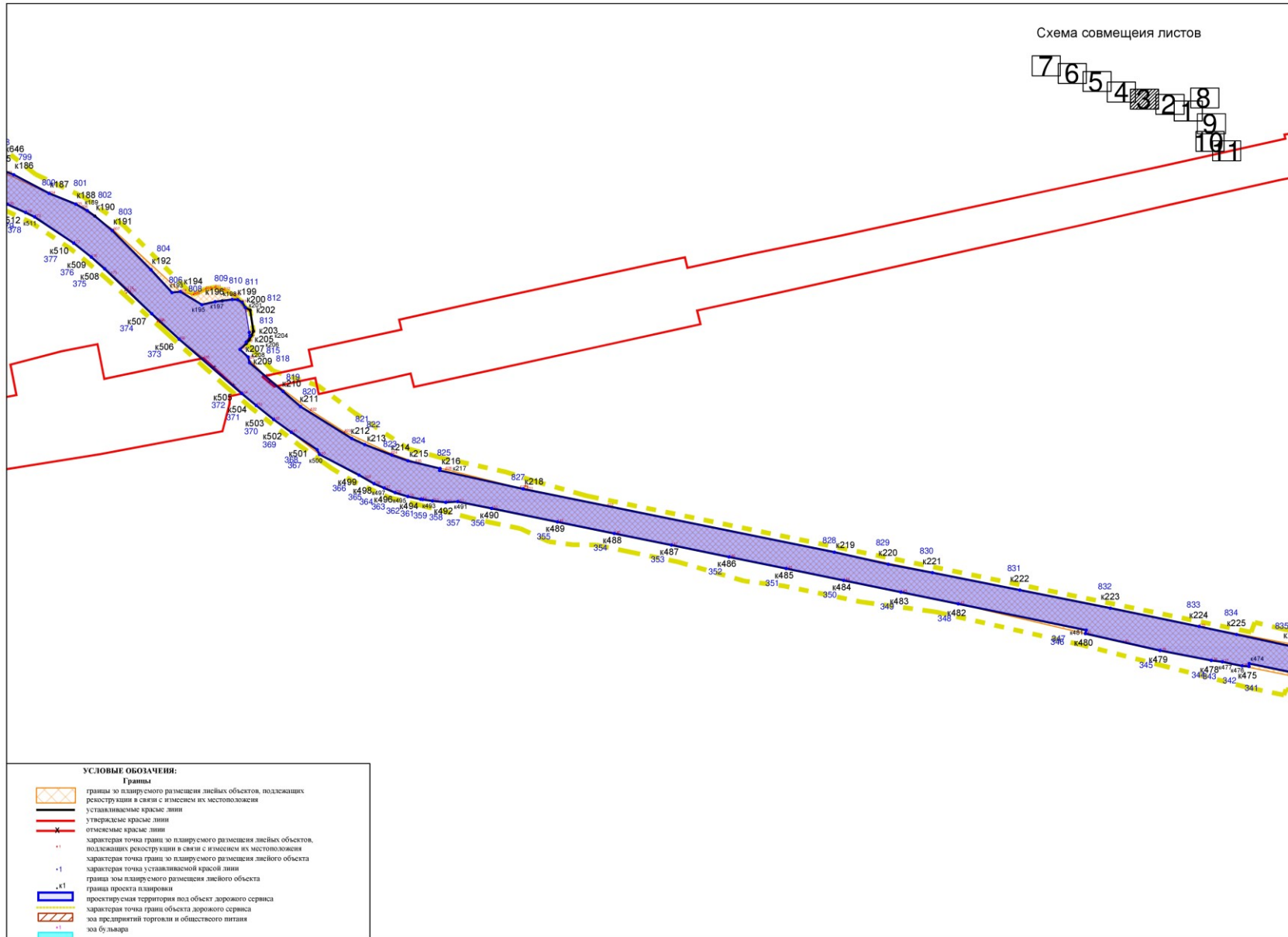
- Границы**
-  границы зо планируемого размещения линейных объектов, подлежащих реконструкции в связи с изменением их местоположения
  -  устанавливаемые красные линии
  -  утверждаемые красные линии
  -  отмечаемые красные линии
  -  характерная точка границ зо планируемого размещения линейных объектов, подлежащих реконструкции в связи с изменением их местоположения
  -  характерная точка границ зо планируемого размещения линейного объекта
  -  характерная точка устанавливаемой красной линии
  -  граница зо планируемого размещения линейного объекта
  -  граница проекта планировки
  -  проектируемая территория под объект дорожного сервиса
  -  характерная точка границ объекта дорожного сервиса
  -  зона предприятий торговли и общественного питания
  -  зона бульвара

Схема совмещения листов



**УСЛОВНЫЕ ОБОЗНАЧЕНИЯ:**














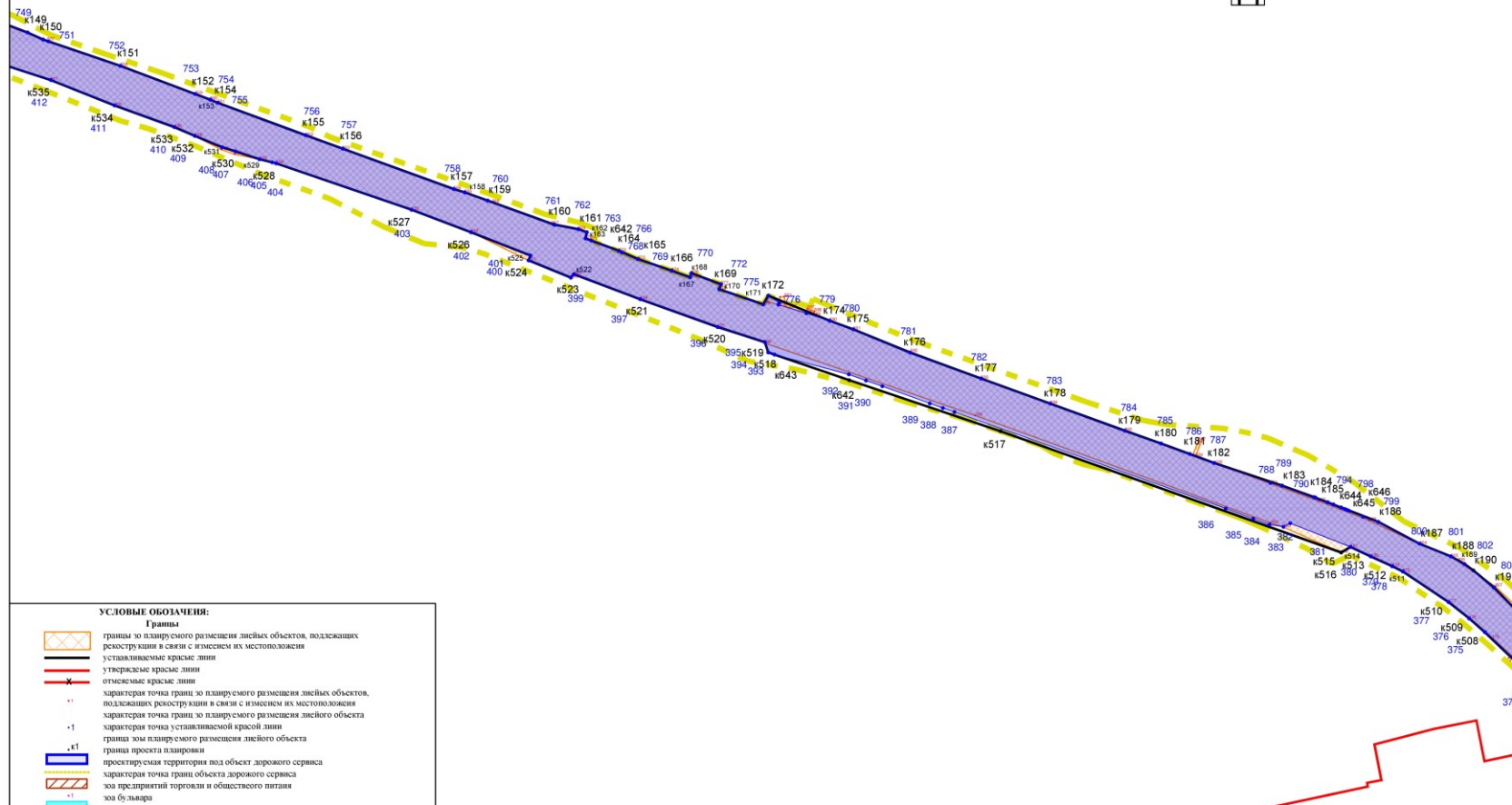
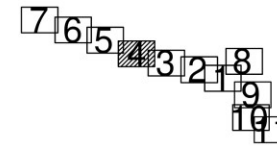
-  **Границы**
-  границы по планируемого размещения линейных объектов, подлежащих реконструкции в связи с изменением их местоположения
-  устанавливаемые красные линии
-  утверждаемые красные линии
-  отмечаемые красные линии
-  характерная точка границ по планируемого размещения линейных объектов, подлежащих реконструкции в связи с изменением их местоположения
-  характерная точка границ по планируемого размещения линейного объекта
-  характерная точка устанавливаемой красной линии
-  граница зоны планируемого размещения линейного объекта
-  граница проекта планировки
-  проектируемая территория под объект дорожного сервиса
-  характерная точка границ объекта дорожного сервиса
-  зона предприятий торговли и общественного питания
-  зона бульвара

Схема совмещения листов



**УСЛОВНЫЕ ОБОЗНАЧЕНИЯ:**
















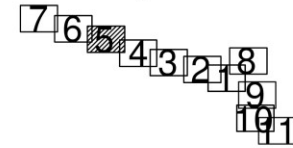
- |                                                                                     |                                                                                                                                         |
|-------------------------------------------------------------------------------------|-----------------------------------------------------------------------------------------------------------------------------------------|
|  | Границы                                                                                                                                 |
|  | границы зон планируемого размещения линейных объектов, подлежащих реконструкции в связи с изменением их местоположения                  |
|  | устанавливаемые красные линии                                                                                                           |
|  | утвержденные красные линии                                                                                                              |
|  | отменяемые красные линии                                                                                                                |
|  | характерная точка границ зон планируемого размещения линейных объектов, подлежащих реконструкции в связи с изменением их местоположения |
|  | характерная точка границ зон планируемого размещения линейного объекта                                                                  |
|  | характерная точка устанавливаемой красной линии                                                                                         |
|  | границы зон планируемого размещения линейного объекта                                                                                   |
|  | границы проекта планировки                                                                                                              |
|  | проектируемая территория под объект дорожного сервиса                                                                                   |
|  | характерная точка границ объекта дорожного сервиса                                                                                      |
|  | зона предприятий торговли и общественного питания                                                                                       |
|  | зона бульвара                                                                                                                           |



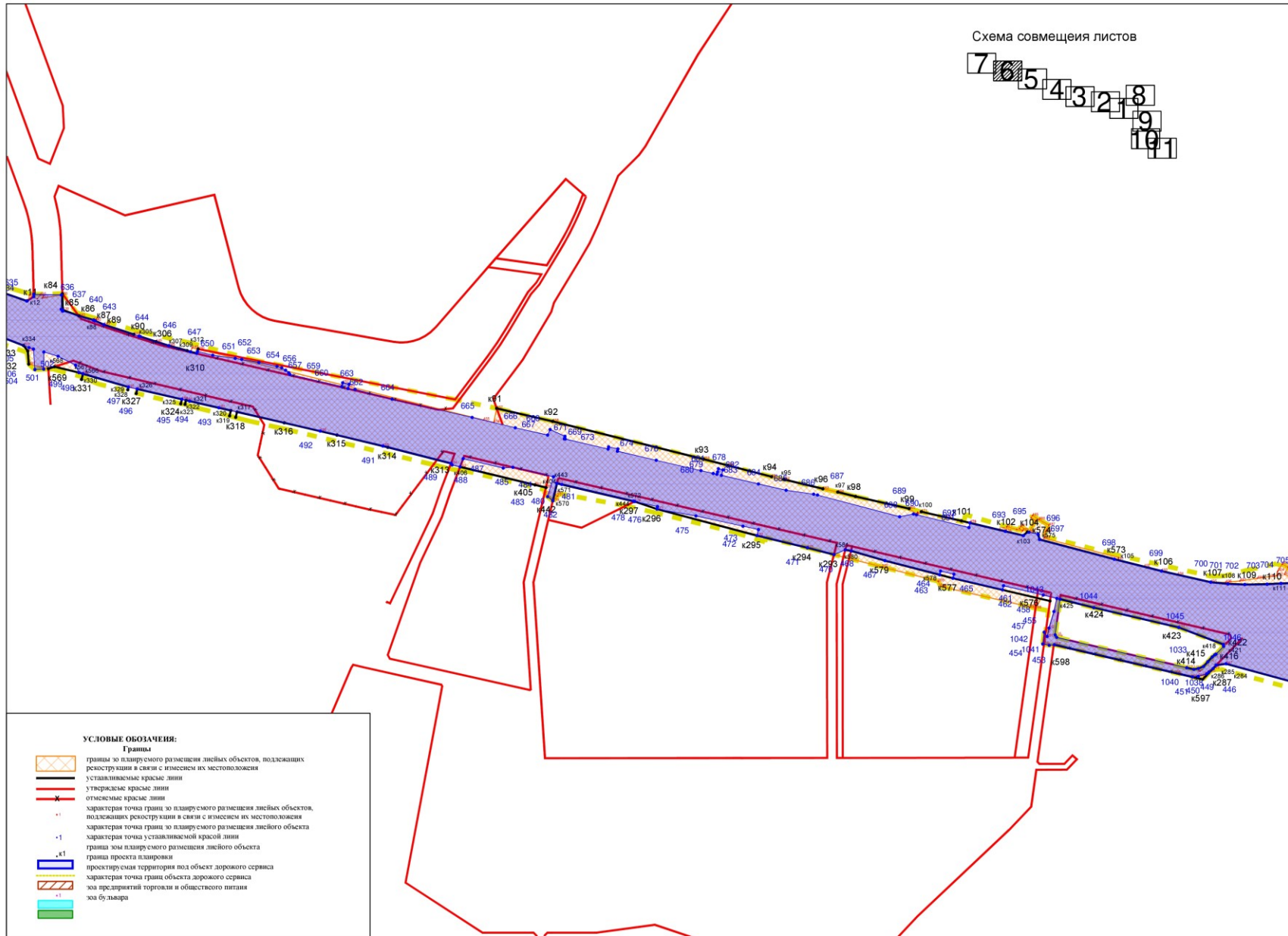
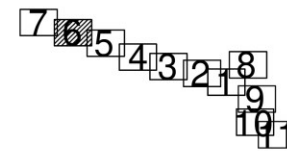
Схема совмещения листов



УСЛОВНЫЕ ОБОЗНАЧЕНИЯ:

- |  |                                                                                                                                          |
|--|------------------------------------------------------------------------------------------------------------------------------------------|
|  | Границы                                                                                                                                  |
|  | границы зо планируемого размещения линейных объектов, подлежащих реконструкции и в связи с изменением их местоположения                  |
|  | устанавливаемые красные линии                                                                                                            |
|  | утвержденные красные линии                                                                                                               |
|  | отменяемые красные линии                                                                                                                 |
|  | характерная точка границ зо планируемого размещения линейных объектов, подлежащих реконструкции и в связи с изменением их местоположения |
|  | характерная точка границ зо планируемого размещения линейного объекта                                                                    |
|  | характерная точка устанавливаемой красной линии                                                                                          |
|  | граница зон планируемого размещения линейного объекта                                                                                    |
|  | граница проекта планировки                                                                                                               |
|  | проектируемая территория под объект дорожного сервиса                                                                                    |
|  | характерная точка границ объекта дорожного сервиса                                                                                       |
|  | зона предпринятой торговли и общественного питания                                                                                       |
|  | зона бульвара                                                                                                                            |

Схема совмещения листов



**УСЛОВНЫЕ ОБОЗНАЧЕНИЯ:**














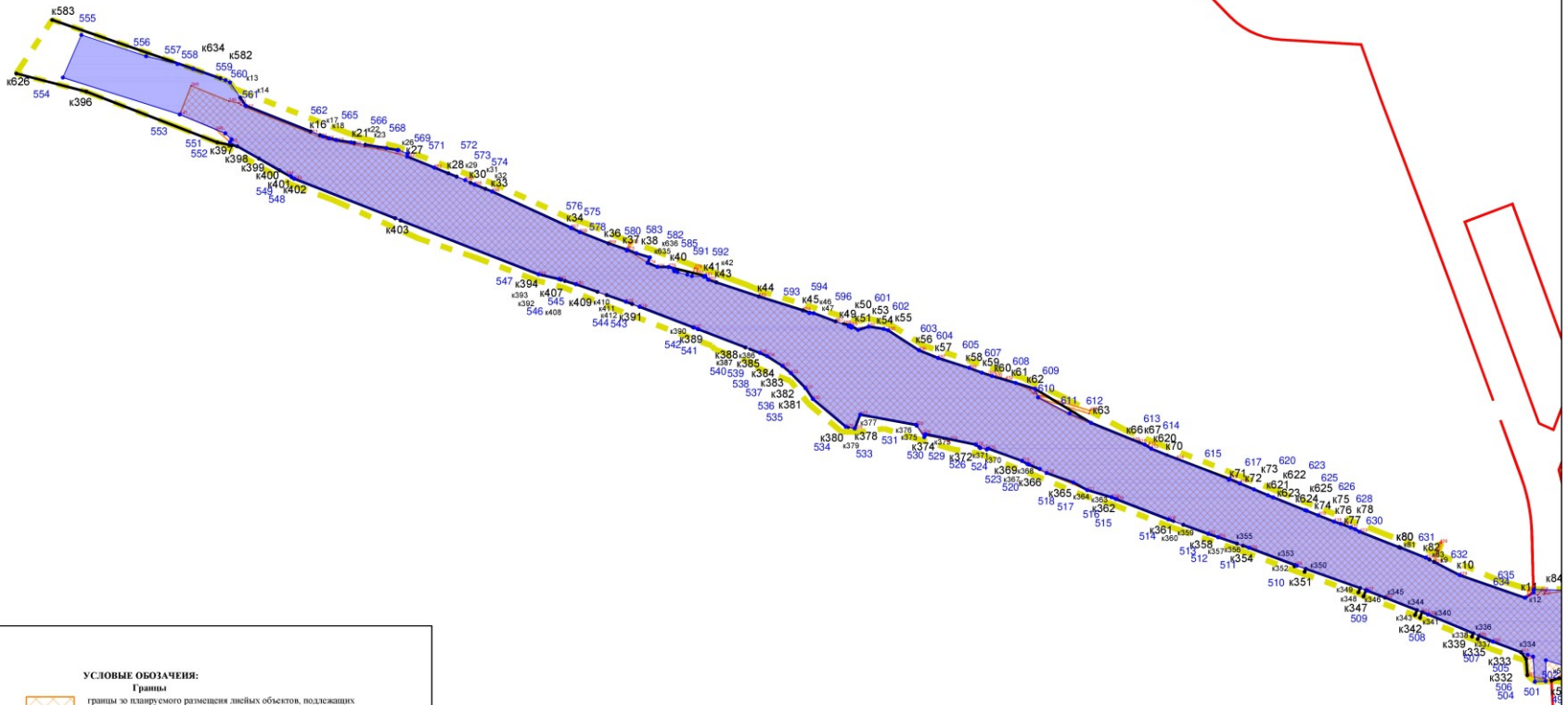
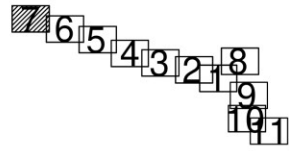
-  границы зо планируемого размещения лесных объектов, подлежащих реконструкции в связи с изменением их местоположения
-  устанавливаемые красные линии
-  утверждаемые красные линии
-  отъемные красные линии
-  характерная точка грани зо планируемого размещения лесных объектов, подлежащих реконструкции в связи с изменением их местоположения
-  характерная точка грани зо планируемого размещения лесного объекта
-  характерная точка устанавливаемой красной линии
-  граница зо планируемого размещения лесного объекта
-  граница проекта планировки
-  проектируемая территория под объект дорожного сервиса
-  характерная точка грани объекта дорожного сервиса
-  зона предельный торговли и общественного питания
-  зона бульвара

Схема совмещения листов



**УСЛОВНЫЕ ОБОЗНАЧЕНИЯ:**

**Границы**

- границы зо планируемого размещения линейных объектов, подлежащих реконструкции и в связи с изменением их местоположения
- устанавливаемые красные линии
- утверждаемые красные линии
- отменяемые красные линии
- характерная точка границ зо планируемого размещения линейных объектов, подлежащих реконструкции и в связи с изменением их местоположения
- характерная точка границ зо планируемого размещения линейного объекта
- характерная точка устанавливаемой красной линии
- граница зоы планируемого размещения линейного объекта
- граница проекта планировки
- проектируемая территория под объект дорожного сервиса
- характерная точка грани объекта дорожного сервиса
- зоа предпринимат торговли и общественного питания
- зоа бульвара

Схема совмещения листов

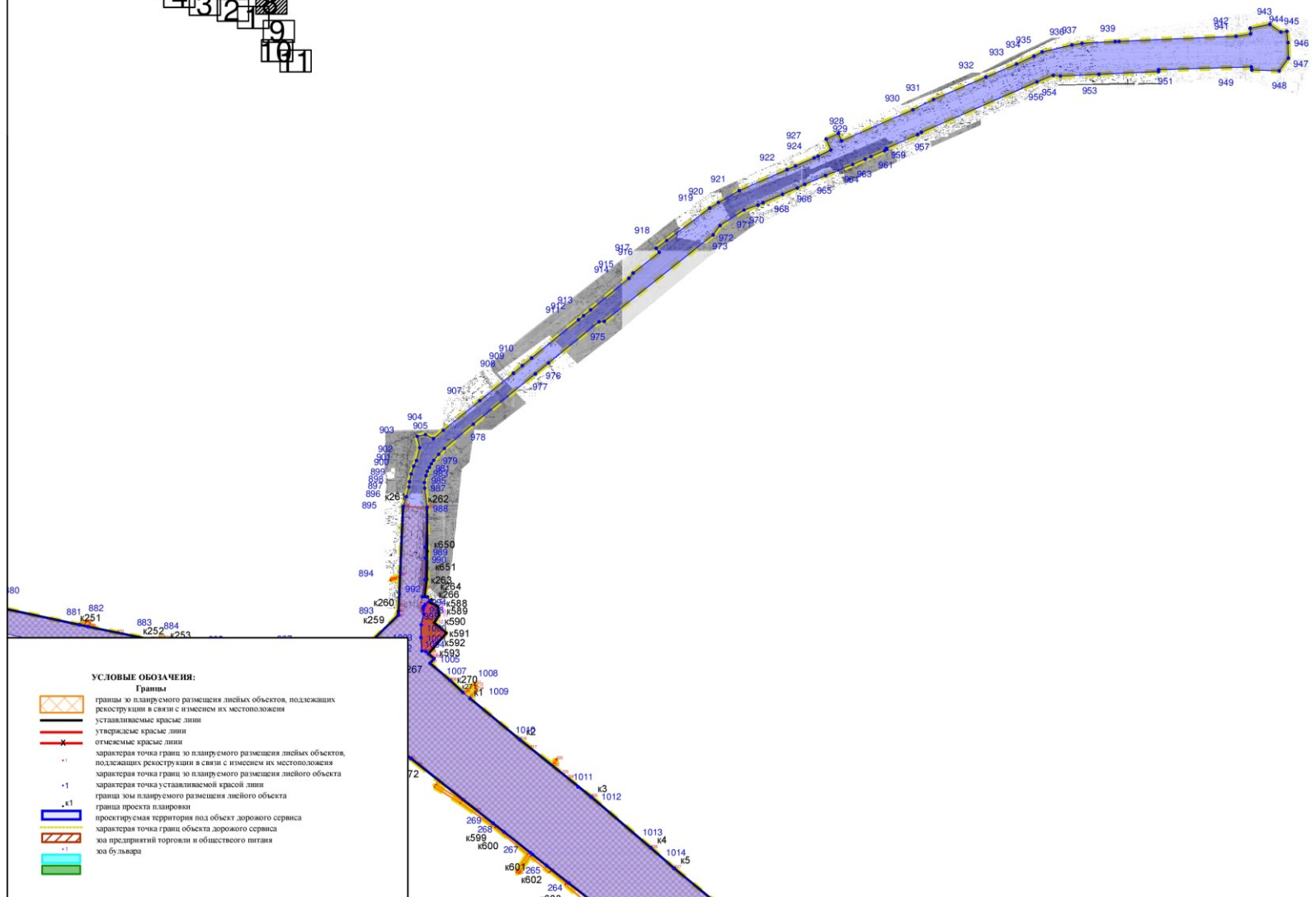
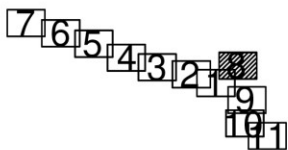
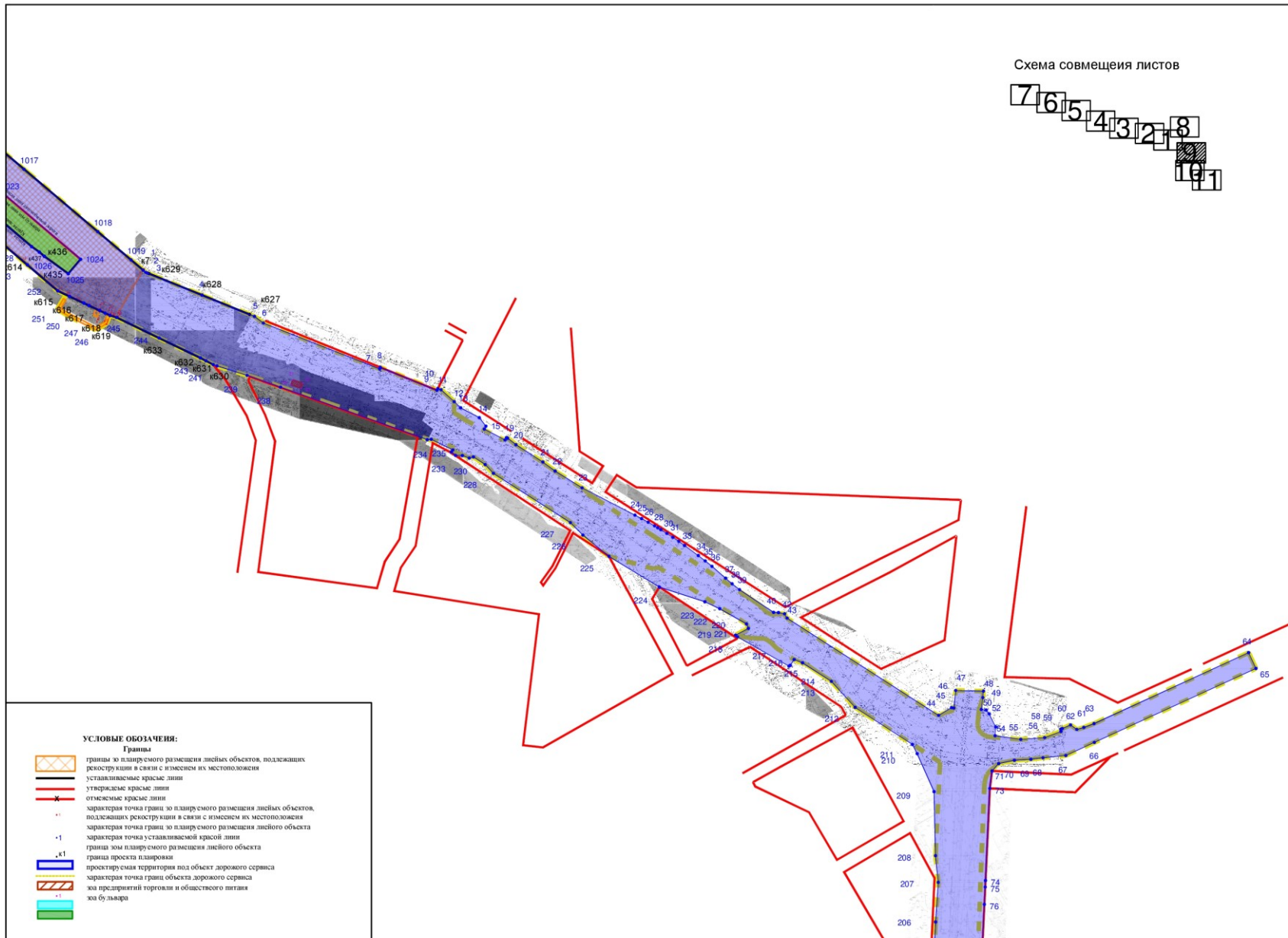
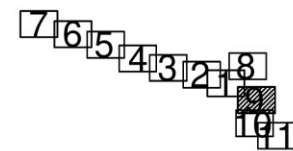


Схема совмещения листов

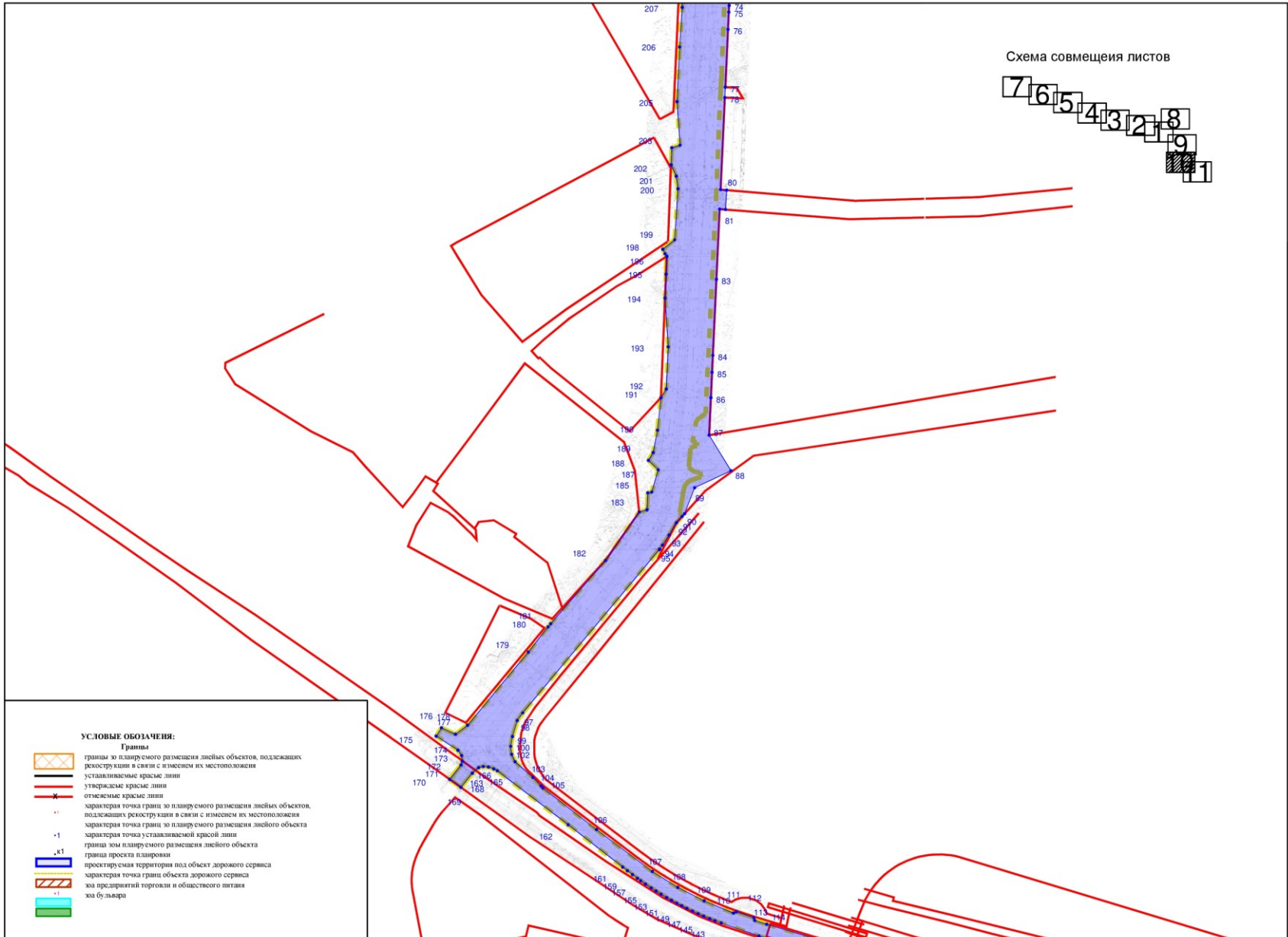
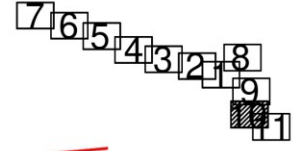


**УСЛОВНЫЕ ОБОЗНАЧЕНИЯ:**

	Границы
	границы по планируемому размещению линейных объектов, подлежащих реконструкции в связи с изменением их местоположения
	устанавливаемые красные линии
	утвержденные красные линии
	отдельные красные линии
	характерная точка границ по планируемому размещению линейных объектов, подлежащих реконструкции в связи с изменением их местоположения
	характерная точка границ по планируемому размещению линейного объекта
	характерная точка устанавливаемой красной линии
	граница по планируемому размещению линейного объекта
	граница проекта планировки
	проектируемая территория под объект дорожного сервиса
	характерная точка границ объекта дорожного сервиса
	зоны предпринимательской торговли и общественного питания
	зоны бульваров



Схема совмещения листов



**УСЛОВНЫЕ ОБОЗНАЧЕНИЯ:**

**Границы**

- границы зон планируемого размещения линейных объектов, подлежащих реконструкции в связи с изменением их местоположения
- установленные красные линии
- утвержденные красные линии
- отменяемые красные линии
- характерная точка границ зон планируемого размещения линейных объектов, подлежащих реконструкции в связи с изменением их местоположения
- характерная точка границ зон планируемого размещения линейного объекта
- характерная точка установленной красной линии
- граница зон планируемого размещения линейного объекта
- граница проспекта планировки
- проектируемая территория под объект дорожного сервиса
- характерная точка границ объекта дорожного сервиса
- ось предприятий торговли и общественного питания
- ось бульвара

