



ПРИКАЗ

13.04.2024

БОЕРЫК

№

155-П

Казан

Татарстан Республикасы, Казан шәһәре, Карл Маркс урамы адресы буенча урнашкан «Казан хәрби госпитале», 1817 ел, 1842 ел, 1873 ел, 1879 ел, арх. П.Г. Пятницкий, төбәк әһәмиятендәге мәдәни мирас объекты территориясенә чикләрен раслау турында

«Россия Федерациясе халыкларының мәдәни мирас объектлары (тарихи һәм мәдәни һәйкәлләре) турында» 2002 елның 25 июнендәге 73-ФЗ номерлы Федераль закон, «Татарстан Республикасында мәдәни мирас объектлары турында» 2005 елның 1 апрелендәге 60-ТРЗ номерлы Татарстан Республикасы Законы нигезендә төбәк әһәмияттеге мәдәни мирас объектларын һәм аларның территорияләрен саклау һәм дәүләт саклавы максатларында боерам:

1. Бу боерыкка кушымта нигезендә, Татарстан Республикасы, Казан шәһәре, Карл Маркс урамы адресы буенча урнашкан «Казан хәрби госпитале», 1817 ел, 1842 ел, 1873 ел, 1879 ел, арх. П.Г. Пятницкий, төбәк әһәмиятендәге мәдәни мирас объекты территориясенә чикләрен расларга.

2. «Казан шәһәрендә урнашкан региональ әһәмияттеге мәдәни мирас объектлары территорияләре чикләрен раслау турында» 2019 елның 09 октябрендәге 114-П номерлы Татарстан Республикасы Мәдәни мирас объектларын саклау комитеты боерыгына 1 нче кушымтаның 87-90 пунктларын үз көчләрен югалткан дип танырга.

3. Мәдәни мирас объектларын исәпкә алу һәм шәһәр төзелеше эшчәнлегенә бүлегенә, Татарстан Республикасы, Казан шәһәре, Карл Маркс урамы адресы буенча урнашкан «Казан хәрби госпитале», 1817 ел, 1842 ел, 1873 ел, 1879 ел, арх. П.Г. Пятницкий, төбәк әһәмиятендәге мәдәни мирас объекты территориясенә чикләре турындагы мәгълүматны Россия Федерациясе халыкларының мәдәни мирас объектларының (тарихи һәм мәдәни һәйкәлләренә) бердәм дәүләт реестрына һәм күчәмсез мөлкәтнең бердәм дәүләт реестрына кертүне тәмин итәргә.

4. Әлеге боерыкның үтәлешен контрольдә тотуны үз өстемә алам.

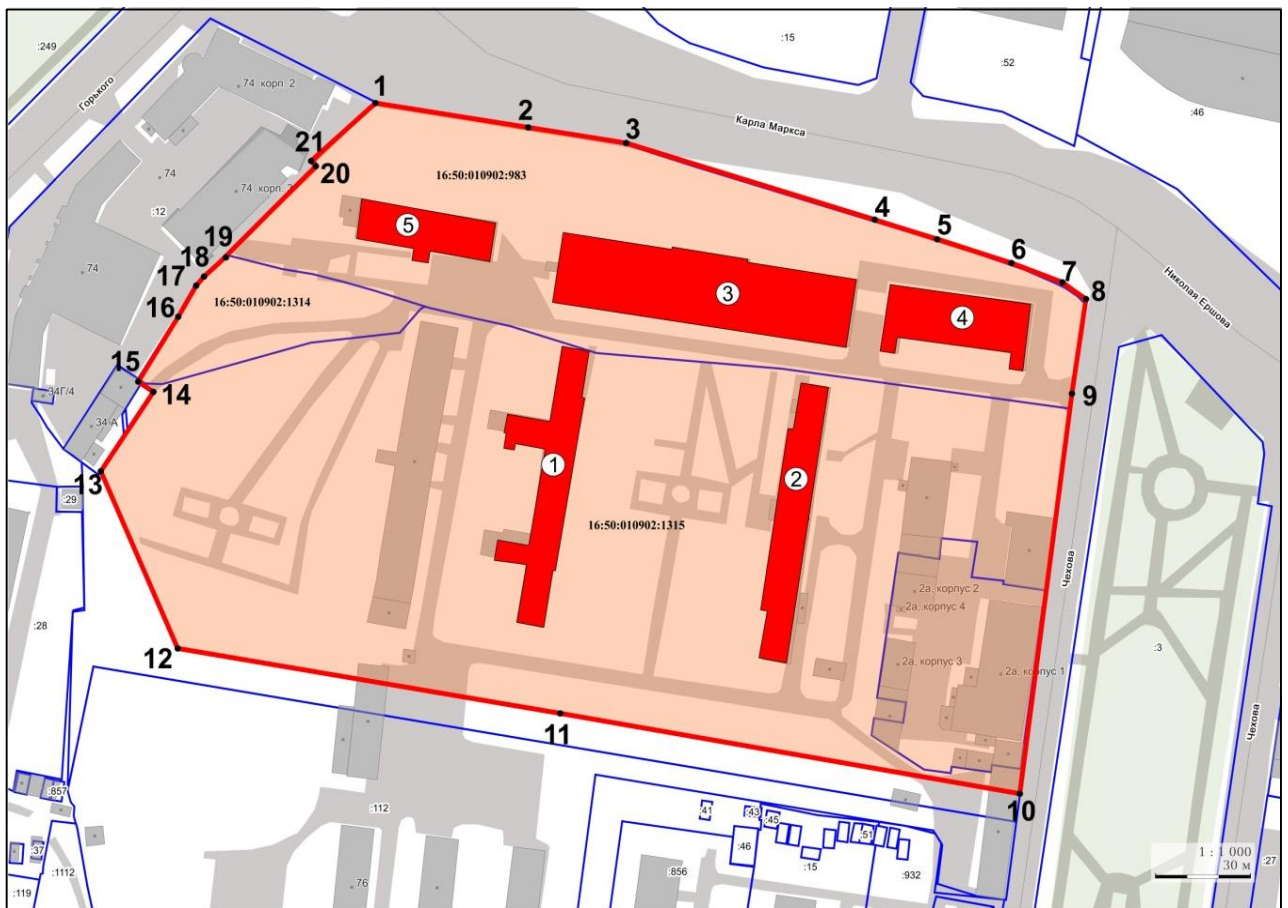
Комитет рәисе

И.Н. Гушин

Татарстан Республикасы Мәдәни
мирас объектларын саклау
комитетының 2024 елның 13
апрелендәге 155-П номерлы
боерыгына 1 кушымта




Татарстан Республикасы, Казан шәһәре, Карл Маркс урамы адресы буенча
урнашкан «Казан хәрби госпитале», 1817 ел, 1842 ел, 1873 ел, 1879 ел, арх. П.Г.
Пятницкий, төбәк әһәмиятендәге мәдәни мирас объекты территориясенә чикләре

Татарстан Республикасы, Казан шәһәре, Карл Маркс урамы адресы буенча
урнашкан «Казан хәрби госпитале», 1817 ел, 1842 ел, 1873 ел, 1879 ел, арх. П.Г.
Пятницкий, төбәк әһәмиятендәге мәдәни мирас объекты территориясенә
чикләренә картасы (схемасы)



Масштаб 1:1000

Файдаланыла торган шартлы билге һәм атамалар:

-  Объект культурного наследия регионального значения ансамбль «Казанский военный госпиталь», 1817 г., 1842 г., 1873 г., 1879 г., арх. П.Г. Пятницкий
-  Территория объекта культурного наследия
- ① Объект культурного наследия регионального значения «Корпус 1», 1817 г.
- ② Объект культурного наследия регионального значения «Корпус 2», 1817 г.
- ③ Объект культурного наследия регионального значения «Корпус 3 (главное здание)», 1842 г., арх. П.Г. Пятницкий
- ④ Объект культурного наследия регионального значения «Корпус 4», 1873 г.
- ⑤ Объект культурного наследия регионального значения «Корпус 5», 1879 г.
- 1● Поворотная точка границ территории объекта культурного наследия
-  Границы земельных участков по сведениям ЕГРН
- 16:50:010902:11315 Кадастровый номер земельного участка

Татарстан Республикасы, Казан шәһәре, Карл Маркс урамы адресы буенча урнашкан «Казан хәрби госпитале», 1817 ел, 1842 ел, 1873 ел, 1879 ел, арх. П.Г. Пятницкий, төбәк әһәмиятендәге мәдәни мирас объекты территориясенә чикләренә картографик тасвирламасы

Татарстан Республикасы, Казан шәһәре, Карл Маркс урамы адресы буенча урнашкан «Казан хәрби госпитале», 1817 ел, 1842 ел, 1873 ел, 1879 ел, арх. П.Г. Пятницкий, төбәк әһәмиятендәге мәдәни мирас объекты территориясенә чикләре түбәндәгечә уза:

Чикне узу		Чикләренә узу тасвирламасы
ноктдан	ноктага кадәр	
1	7	Карл Маркс урамындагы кызыл линиядә урнашкан 1 нче ноктадан алып көньяк-көнчыгыш юнәлештә 7 нче ноктага кадәр;
7	8	7 нче ноктадан көньяк-көнчыгыш юнәлештә, Карл Маркс урамынан Чехов урамына таба 8 нче ноктага кадәр;
8	10	Карл Маркс урамы һәм Чехов урамы почмагында урнашкан 8 нче ноктадан алып Чехов урамының кызыл сызыгы буйлап көньяк-көнчыгышка таба 10 нчы ноктага кадәр;
10	12	10 нчы ноктадан алып көнбатыш юнәлештә Курашов урамынан алып квартал эчендәге территориядә урнашкан 12 нче ноктага кадәр;
12	13	12 нче ноктадан төньяк-көнбатыш юнәлештә квартал эчендәге территориядә урнашкан 13 нче ноктага кадәр;
13	14	13 нче ноктадан төньяк-көнчыгыш юнәлештә участокның квартал эчендәге чиге буйлап 14 нче ноктага кадәр;
14	15	14 нче ноктадан төньяк-көнбатыш юнәлештә участокның квартал эчендәге чиге буйлап 15 нче ноктага кадәр;
15	20	15 нче ноктадан төньяк-көнчыгыш юнәлештә квартал эчендәге территорияләр буйлап 20 нче ноктага кадәр;

20	21	20 нче ноктадан төньяк-көнбатыш юнәлештә квартал эчендәге территорияләр буйлап 21 нче ноктага кадәр;
21	1	21 нче ноктадан Карл Маркс урамындагы кызыл линиягә таба 1 нче ноктага кадәр.

Татарстан Республикасы, Казан шәһәре, Карл Маркс урамы адресы буенча урнашкан «Казан хәрби госпитале», 1817 ел, 1842 ел, 1873 ел, 1879 ел, арх. П.Г. Пятницкий, төбәк әһәмиятендәге мәдәни мирас объекты территориясенә чикләренә характерлы нокталары таблицасы

Нокта №	МСК 16 нокта координаталары	
	X	Y
1	476275.65	1307071.52
2	476267.69	1307119.27
3	476263.51	1307150.24
4	476239.92	1307230.57
5	476234.78	1307248.40
6	476226.15	1307275.05
7	476219.98	1307289.17
8	476216.01	1307294.01
9	476186.32	1307289.98
10	476065.40	1307273.49
11	476089.04	1307131.53
12	476109.27	1307010.10
13	476162.89	1306985.54
14	476187.71	1307001.96
15	476190.79	1306997.08
16	476209.37	1307008.90
17	476220.82	1307016.20
18	476223.61	1307018.98
19	476227.64	1307023.33
20	476256.14	1307053.43
21	476257.68	1307052.20
1	476275.65	1307071.52