



ПРИКАЗ

28.11.2023

БОЕРЫК

№

928-П

Казан

Татарстан Республикасы, Тәтеш муниципаль районы, Тәтеш шәһәре, Горький урамы, 28, 32 йорт адресы буенча урнашкан «Н.П. Полосухинның кибете һәм склады, XIX гасыр» жирле (муниципаль) әһәмияттәге мәдәни сирас объекты территориясе чикләрен раслау турында

2002 елның 25 июнендәге 73-ФЗ номерлы «Россия Федерациясе халыкларының мәдәни мирас объектлары (тарих һәм мәдәният һәйкәлләре) турында» Федераль закон, 2005 елның 1 апрелендәге 60-ТРЗ номерлы «Татарстан Республикасында мәдәни мирас объектлары турында» Татарстан Республикасы Законы нигезендә жирле (муниципаль) әһәмияттәге мәдәни мирас объектларын һәм аларның территорияләрен махсус жайга салу шәһәр төзелеше эшчәнлегенә объектлары буларак саклап калу һәм дәүләт саклавы максатларында, боерам:

1. Бу боерыкка кушымта нигезендә Татарстан Республикасы, Тәтеш муниципаль районы, Тәтеш шәһәре, Горький урамы, 28, 32 йорт адресы буенча урнашкан «Н.П. Полосухинның кибете һәм склады, XIX гасыр» жирле (муниципаль) әһәмияттәге мәдәни мирас объекты территориясе чикләрен расларга.

2. Мәдәни мирас объектларын исәпкә алу һәм шәһәр эшчәнлегенә бүлегенә Татарстан Республикасы, Тәтеш муниципаль районы, Тәтеш шәһәре, Горький урамы, 28, 32 йорт адресы буенча урнашкан «Н.П. Полосухинның кибете һәм склады, XIX гасыр» жирле (муниципаль) әһәмияттәге мәдәни мирас объекты территориясе чикләре турындагы мәгълүматларны Россия Федерациясе халыкларының мәдәни мирас объектларының (тарихи һәм мәдәни һәйкәлләренен) бердәм дәүләт реестрына һәм Бердәм дәүләт күчемсез милек реестрына кертүне тәмин итәргә.

3. Бу боерыкның үтәлешен тикшереп торуну үземә алам.

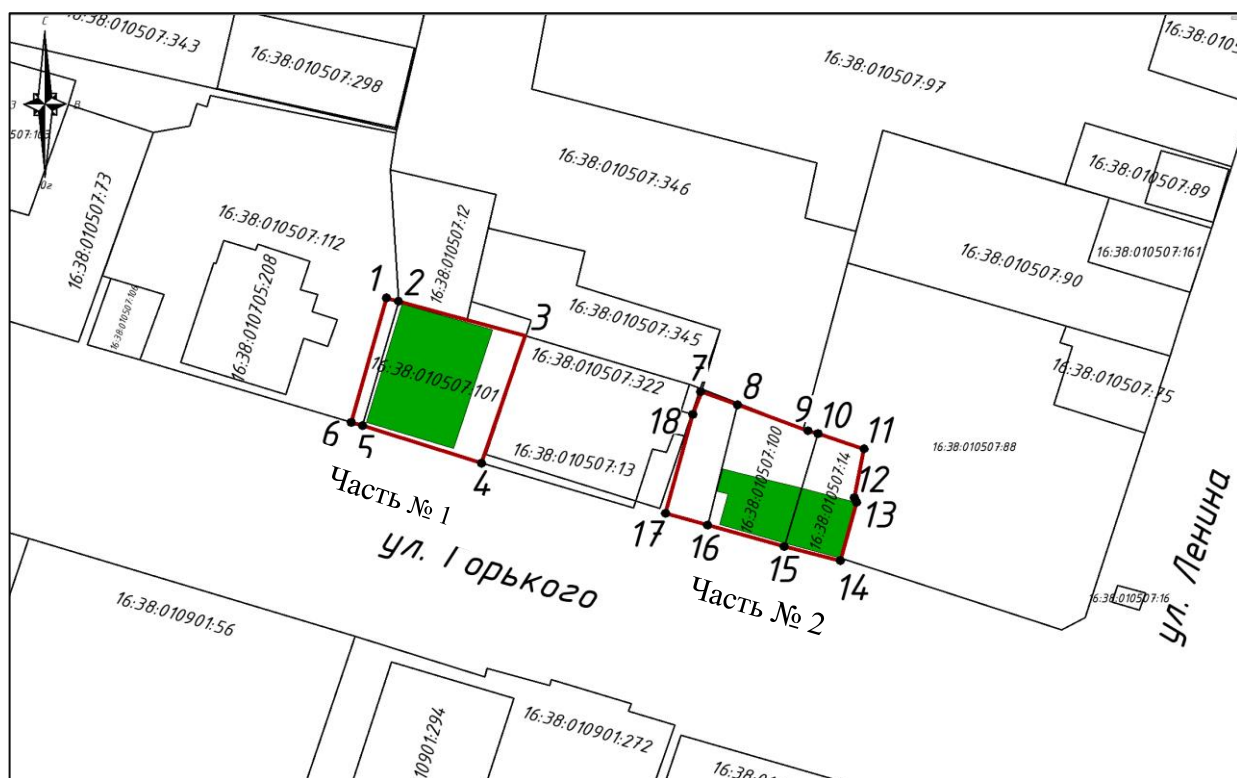
Комитет рәисе

И.Н. Гуцин

Татарстан Республикасы Мәдәни
мирас объектларын саклау
комитетының 2023 елның 28
ноябрдәгә 928-П боерыгына
кушымта





Татарстан Республикасы, Тәтеш муниципаль районы, Тәтеш шәһәре, Горький урамы, 28, 32 йорт адресы буенча урнашкан «Н.П. Полосухинның кибете һәм склады, XIX гасыр» жирле (муниципаль) әһәмияттәгә мәдәни мирас объекты территориясе чикләре

Татарстан Республикасы, Тәтеш муниципаль районы, Тәтеш шәһәре, Горький урамы, 28, 32 йорт адресы буенча урнашкан «Н.П. Полосухинның кибете һәм склады, XIX гасыр» жирле (муниципаль) әһәмияттәгә мәдәни мирас объекты территориясе чикләренең картасы (схемасы)



Масштаб 1:1000

Кулланыла торган шартлы билге һәм атамалар:

	- «Н.П. Полосухин кибете һәм склады», XIX гасыр мәдәни мирас объекты
	- мәдәни мирас объекты территориясе чиге
	- жир кишәрлеге чиге
	- мәдәни мирас объекты территориясе чикләренең характерлы ноктасы
16:38:010507:13	- жир кишәрлегенә кадастр номеры

Татарстан Республикасы, Тәтеш муниципаль районы, Тәтеш шәһәре, Горький урамы, 28, 32 йорт адресы буенча урнашкан «Н.П. Полосухинның кибете һәм склады, XIX гасыр» жирле (муниципаль) әһәмияттәге мәдәни мирас объекты территориясе чикләренәң картографик тасвирламасы

Татарстан Республикасы, Тәтеш муниципаль районы, Тәтеш шәһәре, Горький урамы, 28, 32 йорт адресы буенча урнашкан «Н.П. Полосухинның кибете һәм склады, XIX гасыр» жирле (муниципаль) әһәмияттәге мәдәни мирас объекты территориясе чикләре түбәндәгечә уза:

Чикләренә узу		Чикләренә узу тасвирламасы
ноктдан	ноктага кадәр	
1	2	3
1 нче өлеш		
1	3	квартал эчендәге территориядә урнашкан 1 нче ноктадан алып кадастр номеры 16:38:010507:101 булган жир кишәрлеге чиге буйлап көньяк-көнчыгыш юнәлештә, 15,86 метр ераклыкта, 2 нче нокта аша 3 нче ноктага кадәр
3	4	кадастр номеры 16:38:010507:101 булган жир кишәрлегенәң төньяк-көнчыгыш почмагында урнашкан 3 нче ноктадан жир кишәрлеге чиге буйлап көньяк-көнбатыш юнәлештә 15,29 метр ераклыкта 4 нче ноктага кадәр
4	6	кадастр номеры 16:38:010507:101 булган жир кишәрлегенәң көньяк-көнчыгыш почмагында урнашкан 4 нче ноктадан жир кишәрлеге чиге буйлап төньяк-көнбатыш юнәлештә 14,96 метр ераклыкта, 5 нче нокта аша 6 нчы ноктага кадәр
6	1	кадастр номеры 16:38:010507:112 булган жир участогының көньяк чигендә урнашкан 6 нчы ноктадан төньяк-көнчыгыш юнәлештә транспорт юлының көнчыгыш чиге буйлап, 14,71 метр ераклыкка 1 нче ноктага кадәр
2 нче өлеш		
7	11	квартал эчендәге территориядә урнашкан 7 нче ноктадан көньяк-көнчыгыш юнәлештә кадастр номерлары 16:38:010507:100 һәм аннан соң 16:38:010507:14 булган жир участоклары чиге буйлап 18,92 метр ераклыкка, 8, 9, 10 нчы нокталар аша 11 нче ноктага кадәр
11	14	кадастр номеры 16:38:010507:14 булган жир участогының төньяк-көнчыгыш почмагында урнашкан 11 нче ноктадан көньяк-көнбатыш юнәлештә жир участогы чиге буйлап, 13,15 метр ераклыкта, 12, 13 нче нокталар аша, 14 нче ноктага

		кадәр
1	2	3
14	17	16:38:010507:14 кадастр номеры белән жир участогының көньяк-көнчыгыш почмагында урнашкан 4 нче ноктадан төньяк-көнбатыш юнәлештә 16:38:010507:14 һәм аннан соң 16:38:010507:100 кадастр номерлары белән жир участоклары чиге буйлап 19,86 метр ераклыкка, 15, 16 нчы нокталар аша 17 нче ноктага кадәр
17	7	Горький урамында төзелешнең Кызыл линиясендә урнашкан 17 нче ноктадан төньяк-көнчыгыш юнәлештә кадастр номеры 16:38:010507:13 булган жир участогының көнчыгыш чиге буенча 14,45 метр ераклыкка, 18 нче нокта аша 7 нче ноктага кадәр

Татарстан Республикасы, Тәтеш муниципаль районы, Тәтеш шәһәре, Горький урамы, 28, 32 йорт адресы буенча урнашкан «Н.П. Полосухинның кибете һәм склады, XIX гасыр» жирле (муниципаль) әһәмияттәге мәдәни мирас объекты территориясе чикләренең характерлы нокталары таблицасы

№	Жирле координаталар системасында характерлы нокталарның координаталары (МСК-16)	
	X	Y
1 нче өлеш		
1	380826.17	1287478.93
2	380825.79	1287480.25
3	380821.84	1287494.11
4	380807.32	1287489.31
5	380811.58	1287476.33
6	380811.96	1287475.09
1	380826.17	1287478.93
2 нче өлеш		
7	380815.46	1287513.38
8	380813.95	1287517.31
9	380811.00	1287525.00
10	380810.67	1287526.10
11	380808.93	1287531.13
12	380803.33	1287530.07
13	380802.82	1287530.31
14	380796.16	1287528.54
15	380797.79	1287522.41
16	380800.23	1287514.04
17	380801.57	1287509.44
18	380812.88	1287512.40
7	380815.46	1287513.38