



ПРИКАЗ

28.11.2023

БОЕРЫК

№

910-П

Казан

Татарстан Республикасы, Тәтеш шәһәре, Свердлов урамы, 13 йорт адресы буенча урнашкан «Земский даруханә бинасы, XIX гасыр» жирле (муниципаль) әһәмияттәге мәдәни сирас объекты территориясе чикләрен раслау турында

2002 елның 25 июнендәге 73-ФЗ номерлы «Россия Федерациясе халыкларының мәдәни мирас объектлары (тарих һәм мәдәният һәйкәлләре) турында» Федераль закон, 2005 елның 1 апрелендәге 60-ТРЗ номерлы «Татарстан Республикасында мәдәни мирас объектлары турында» Татарстан Республикасы Законы нигезендә жирле (муниципаль) әһәмияттәге мәдәни мирас объектларын һәм аларның территорияләрен махсус жайга салу шәһәр төзелеше эшчәнлегенә объектларын буларак саклап калу һәм дөүләт саклавы максатларында, боерам:

1. Бу боерыкка кушымта нигезендә Татарстан Республикасы, Тәтеш шәһәре, Свердлов урамы, 13 йорт адресы буенча урнашкан «Земский даруханә бинасы, XIX гасыр» жирле (муниципаль) әһәмияттәге мәдәни мирас объекты территориясе чикләрен расларга.

2. Мәдәни мирас объектларын исәпкә алу һәм шәһәр эшчәнлегенә бүлегенә Татарстан Республикасы, Тәтеш шәһәре, Свердлов урамы, 13 йорт адресы буенча урнашкан «Земский даруханә бинасы, XIX гасыр» жирле (муниципаль) әһәмияттәге мәдәни мирас объекты территориясе чикләре турындагы мәгълүматларны Россия Федерациясе халыкларының мәдәни мирас объектларының (тарихи һәм мәдәни һәйкәлләренен) бердәм дөүләт реестрына һәм Бердәм дөүләт күчемсез милек реестрына кертүне тәмин итәргә.

3. Бу боерыкның үтәлешен тикшереп торуну үземә алам.

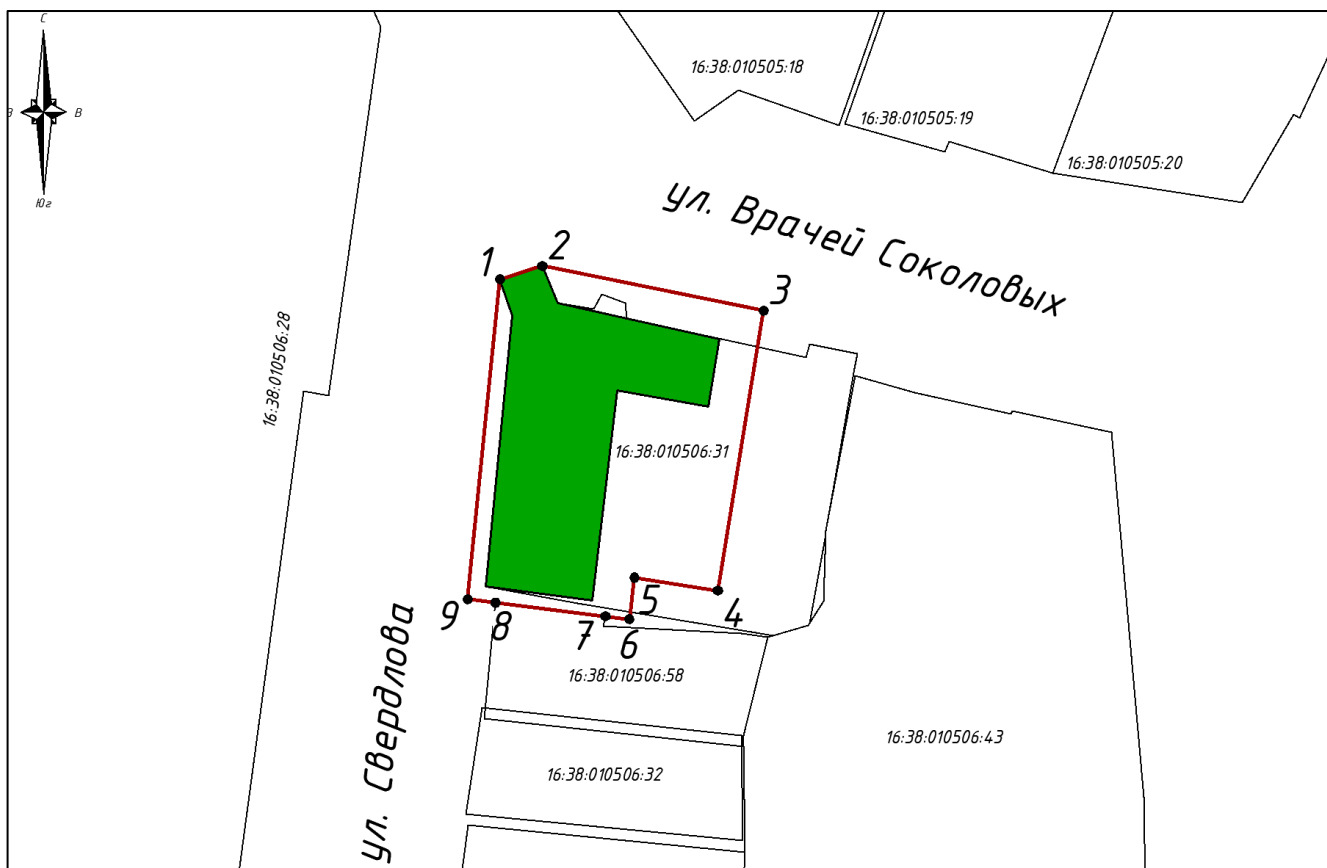
Комитет рәисе

И.Н. Гушин

Татарстан Республикасы Мәдәни
мирас объектларын саклау
комитетының 2023 елның 28
ноябрдәгә 910-П боерыгына
кушымта





Татарстан Республикасы, Тәтеш шәһәре, Свердлов урамы, 13 йорт адресы буенча урнашкан «Земский даруханә бинасы, XIX гасыр» жирле (муниципаль) әһәмияттәгә мәдәни мирас объекты территориясе чикләре

Татарстан Республикасы, Тәтеш шәһәре, Свердлов урамы, 13 йорт адресы буенча урнашкан «Земский даруханә бинасы, XIX гасыр» жирле (муниципаль) әһәмияттәгә мәдәни мирас объекты территориясе чикләренәң картасы (схемасы)



Масштаб 1:1000

Кулланыла торган шартлы билгеләр һәм атамасы:

| | |
|---|---|
|  | - «Земство даруханәсе бинасы, XIX гасыр» мәдәни мирас объекты |
|  | - мәдәни мирас объекты территориясе чиге |
|  | - жир кишәрлеге чиге |
|  | - мәдәни мирас объекты территориясе чикләренәң характерлы ноктасы |
| 16:38:010506:31 | - жир кишәрлегенәң кадастр номеры |

Татарстан Республикасы, Тәтеш шәһәре, Свердлов урамы, 13 йорт адресы буенча урнашкан «Земский даруханә бинасы, XIX гасыр» жирле (муниципаль) әһәмияттәге мәдәни мирас объекты территориясе чикләренәң картографик тасвирламасы

Татарстан Республикасы, Тәтеш шәһәре, Свердлов урамы, 13 йорт адресы буенча урнашкан «Земский даруханә бинасы, XIX гасыр» жирле (муниципаль) әһәмияттәге мәдәни мирас объекты территориясе чикләре түбәндәгечә уза:

| Чикләренә узу | | Чикләренә узу тасвирламасы |
|---------------|---------------|---|
| ноктадан | ноктага кадәр | |
| 1 | 2 | кадастр номеры 16:38:010506:31 булган жир кишәрлегенәң төньяк-көнбатыш почмагында урнашкан 1 нче ноктадан жир кишәрлеге чиге буйлап төньяк-көнчыгыш юнәләштә 4,56 метр ераклыкта, 2 нче ноктага кадәр. |
| 2 | 3 | кадастр номеры 16:38:010506:31 булган жир кишәрлегенәң төньяк чигендә урнашкан 2 нче ноктадан көньяк-көнчыгыш юнәләштә Табиблар Соколовлар урамы буйлап, 23,19 метр ераклыкта, 3 нче ноктага кадәр. |
| 3 | 4 | Соколовлар урамындагы юл өлешенәң көньяк кырыенда урнашкан 3 нче ноктадан алып көньяк-көнбатыш юнәләштә 29,15 метр ераклыкта 4 нче ноктага кадәр |
| 4 | 9 | квартал эчендәге территориядә урнашкан 4 нче ноктадан төньяк-көнбатыш, аннары хужалык корылмаларының фасадлары буйлап көньяк-көнбатыш һәм төньяк-көнбатыш юнәләштә, ә аннан соң кадастр номеры 16:38:010506:58 булган жир кишәрлеге чиге буйлап, 32 метр ераклыкка, 5, 6, 7, 8 нокталар аша 9 ноктага кадәр |
| 9 | 1 | Свердлов урамының көнчыгыш ягыннан газонда урнашкан 9 нчы ноктадан төньяк-көнчыгыш юнәләштә параллель рәвештә мәдәни мирас объектының көнбатыш фасадына, 33,03 метр ераклыкка кадәр 1 нче ноктага кадәр |

Татарстан Республикасы, Тәтеш шәһәре, Свердлов урамы, 13 йорт адресы буенча урнашкан «Земский даруханә бинасы, XIX гасыр» жирле (муниципаль) әһәмияттәге мәдәни мирас объекты территориясе чикләренең характерлы нокталары таблицасы

| № | Жирле координаталар системасында характерлы нокталарның координаталары (МСК-16) | |
|---|---|------------|
| | X | Y |
| 1 | 38130519 | 1287836.26 |
| 2 | 381306.57 | 1287840.61 |
| 3 | 381301.97 | 1287863.33 |
| 4 | 381273.20 | 1287858.64 |
| 5 | 381274.53 | 1287850.07 |
| 6 | 381270.27 | 1287849.57 |
| 7 | 381270.57 | 1287847.10 |
| 8 | 381271.96 | 1287835.80 |
| 9 | 381272.32 | 1287832.95 |
| 1 | 381305.19 | 1287836.26 |