



**ПОСТАНОВЛЕНИЕ**

2023 ел, 31 октябрь

г.Казань

**КАРАР**

№ 1369

«Көнъяк – Кавал 110 кВ һава линиясе I чылбыр Юбилей ярдәмче станциясенә алу» төбәк әһәмиятендәге электр челтәре хужалыгы объектның эксплуатацияләү максатларында «Сетевая компания» акционерлык жәмгыяте мәнфәгатьләрендә гавами сервитут билгеләү турында

Россия Федерациясе Жир кодексының V<sup>7</sup> бүлегенә, «Россия Федерациясе Жир кодексын гамәлгә кертү турында» 2001 елның 25 октябрендәге 137-ФЗ номерлы Федераль законның 3<sup>6</sup> статьясы, Россия Федерациясе Хөкүмәтенен «Электр челтәре хужалыгы объектларының саклау зоналарын һәм мондый зоналар чикләрендә урнашкан жир кишәрлекләреннән файдалануның махсус шартларын билгеләү тәртибе турында» 2009 елның 24 февралендәге 160 номерлы карары, Татарстан Республикасы Министрлар Кабинетының «Татарстан Республикасын территориаль планлаштыру схемасын раслау турында» 2011 ел, 21 февраль, 134 нче карары белән расланган Татарстан Республикасын территориаль планлаштыру схемасы нигезендә, «Көнъяк – Кавал 110 кВ һава линиясе I чылбыр Юбилей ярдәмче станциясенә алу» төбәк әһәмиятендәге электр челтәре хужалыгы объектның эксплуатацияләү максатларында Татарстан Республикасы Министрлар Кабинеты КАРАР БИРӘ:

1. «Көнъяк – Кавал 110 кВ һава линиясе I чылбыр Юбилей ярдәмче станциясенә алу» төбәк әһәмиятендәге электр челтәре хужалыгы объектның эксплуатацияләү максатларында «Сетевая компания» акционерлык жәмгыяте (ИНН 1655049111, ОГРН 1021602830930) мәнфәгатьләрендә кушымтада күрсәтелгән жир кишәрлекләренә (алга таба – жир кишәрлекләре) карата 49 елга гавами сервитут (алга таба – гавами сервитут) билгеләргә.

2. Бу карарга теркәлгән «Көнъяк – Кавал 110 кВ һава линиясе I чылбыр Юбилей ярдәмче станциясенә алу» төбәк әһәмиятендәге электр челтәре хужалыгы объектның

эксплуатацияләү максатларында гавами сервитут чикләре урнашу урынының график тасвирламасын расларга.

3. Түбәндәгеләр дип билгеләргә:

гавами сервитут өчен түләүне исәпләү һәм кертү тәртибе Россия Федерациясе Жир кодексының 39<sup>46</sup> статьясы нигезендә гамәлгә ашырыла;

жир кишәрлекләреннән рөхсәт ителгән файдалану нигезендә алардан файдалану мөмкин булмагач яки шактый авыр булагач срогы гавами сервитут срогына туры килә.

4. Татарстан Республикасы Жир һәм мөлкәт мөнәсәбәтләре министрлыгына бу карар кабул ителгән көннән биш эш көне эчендә законнар белән билгеләнгән тәртиптә түбәндәгеләрне тәмин итәргә:

бу карарны Татарстан Республикасы Жир һәм мөлкәт мөнәсәбәтләре министрлыгының «Интернет» мәгълүмат-телекоммуникация челтәрендәге рәсми сайтында урнаштыруны;

бу карарның күчмәләрен «Роскадастр» гавами-хокукый компаниясенен Татарстан Республикасы буенча филиалына, «Сетевая компания» акционерлык жәмгыятенә жиберүне.

5. «Сетевая компания» акционерлык жәмгыятенә түбәндәгеләрне тәкъдим итәргә:

жир кишәрлекләренен хокук ияләре белән гавами сервитутны гамәлгә ашыру турында килешү төзүне;

Россия Федерациясе Хөкүмәтенен «Электр челтәре хужалыгы объектларының саклау зоналарын һәм мондый зоналар чикләрендә урнашкан жир кишәрлекләреннән файдалануның махсус шартларын билгеләү тәртибе турында» 2009 елның 24 февралендәге 160 номерлы карары нигезендә «Көнъяк – Кавал 110 кВ һава линиясе I чылбыр Юбилей ярдәмче станциясенә алу» төбәк әһәмиятендәге электр челтәре хужалыгы объектына карата саклау зонасы чикләрен килештерү турындагы гариза белән федераль дәүләт энергетика күзәтчелеген гамәлгә ашыручы федераль башкарма хакимият органына мөрәжәгать итүне;

«Көнъяк – Кавал 110 кВ һава линиясе I чылбыр Юбилей ярдәмче станциясенә алу» төбәк әһәмиятендәге электр челтәре хужалыгы объектына техник хезмәт күрсәтү буенча тәмин ителеше өчен ачык сервитут билгеләнгән план (регламент) эшләрен елга бер тапкыр гамәлгә ашыруны;

жир кишәрлекләрен аларның рөхсәт ителгән файдалану төре нигезендә файдалану өчен яраклы хәлгә китерүне;

гавами сервитут нигезендә урнаштырылган инженерлык корылмасын, тәмин ителеше өчен гавами сервитут билгеләнгән эшчәнлек тәмамланганнан соң, Россия Федерациясе Жир кодексының 39<sup>50</sup> статьясында билгеләнгән срокларда сүтүне.

6. Бу карарның үтәлешен тикшерүдә тотуны Татарстан Республикасы Жир һәм мөлкәт мөнәсәбәтләре министрлыгына йөкләргә.

Татарстан Республикасы  
 Министрлар Кабинетының  
 2023 ел, 31 октябрь, 1369 нчы  
 карарына кушымта

«Көнъяк – Кавал 110 кВ һава линиясе I чылбыр Юбилей ярдәмче станциясенә алу»  
 төбәк әһәмиятендәге электр челтәре хужалыгы объектын эксплуатацияләү максатларында  
 гавами сервитут билгеләнә торган жир кишәрлекләре  
 исемлеге

Т/с	Жир кишәрлегенң кадастр номеры	Бердәм жирдән файдалануның кадастр номеры	Жир кишәрлегенң хокук иясе	Хокук төре	Күчемсез мөлкәтнең бердәм дәүләт реестрыннан мәгълүматлар нигезендә жир кишәрлегенң урнашу урыны	Гавами сервитут билгеләнә торган майдан, кв.метр
1	2	3	4	5	6	7
1.	16:00:000000:68376		Россия Федерациясе «Татэнерго» акционерлык жәмгыяте	Милек  Аренда	Россия Федерациясе, Татарстан Республикасы, Лаеш муниципаль районы, Матюшино авыл жирлеге, «Балкыш» шифаханәсе территориясе, 2 нче жир кишәрлеге	447
2.	16:24:260201:126	16:24:260201:139	-	-	Татарстан Республикасы, Лаеш муниципаль районы	28,98
3.	16:24:260201:127	16:24:260201:139	-	-	Татарстан Республикасы, Лаеш муниципаль районы	29,06
4.	16:24:260201:128	16:24:260201:139	-	-	Татарстан Республикасы, Лаеш муниципаль районы	29,22

1	2	3	4	5	6	7
5.	16:24:260201:129	16:24:260201:139	-	-	Татарстан Республикасы, Лаеш муниципаль районы	29,33
6.	16:24:260201:130	16:24:260201:139	-	-	Татарстан Республикасы, Лаеш муниципаль районы	29,36
7.	16:24:260201:131	16:24:260201:139	-	-	Татарстан Республикасы, Лаеш муниципаль районы	29,43
8.	16:24:260201:132	16:24:260201:139	-	-	Татарстан Республикасы, Лаеш муниципаль районы	29,36
9.	16:24:260201:133	16:24:260201:139	-	-	Татарстан Республикасы, Лаеш муниципаль районы	29,75
10.	16:24:260201:134	16:24:260201:139	-	-	Татарстан Республикасы, Лаеш муниципаль районы	28,67
11.	16:24:260201:135	16:24:260201:139	-	-	Татарстан Республикасы, Лаеш муниципаль районы	29,48
12.	16:24:260201:136	16:24:260201:139	-	-	Татарстан Республикасы, Лаеш муниципаль районы	30,35
13.	16:24:260201:137	16:24:260201:139	-	-	Татарстан Республикасы, Лаеш муниципаль районы	29,17
14.	16:24:260201:111	16:24:260201:124	-	-	Татарстан Республикасы, Лаеш муниципаль районы	6,25
15.	16:24:260201:112	16:24:260201:124	-	-	Татарстан Республикасы, Лаеш муниципаль районы	6,25
16.	16:24:260201:113	16:24:260201:124	-	-	Татарстан Республикасы, Лаеш муниципаль районы	6,25
17.	16:24:260201:114	16:24:260201:124	-	-	Татарстан Республикасы, Лаеш муниципаль районы	6,25
18.	16:24:260201:115	16:24:260201:124	-	-	Татарстан Республикасы, Лаеш муниципаль районы	6,25

1	2	3	4	5	6	7
19.	16:24:260201:116	16:24:260201:124	-	-	Татарстан Республикасы, Лаеш муниципаль районы	6,25
20.	16:24:260201:117	16:24:260201:124	-	-	Татарстан Республикасы, Лаеш муниципаль районы	6,25
21.	16:24:260201:118	16:24:260201:124	-	-	Татарстан Республикасы, Лаеш муниципаль районы	6,25
22.	16:24:260201:119	16:24:260201:124	-	-	Татарстан Республикасы, Лаеш муниципаль районы	6,25
23.	16:24:260201:120	16:24:260201:124	-	-	Татарстан Республикасы, Лаеш муниципаль районы	6,25
24.	16:24:260201:121	16:24:260201:124	-	-	Татарстан Республикасы, Лаеш муниципаль районы	6,25
25.	16:24:260201:122	16:24:260201:124	-	-	Татарстан Республикасы, Лаеш муниципаль районы	6,25
26.	16:24:260201:123	16:24:260201:124	-	-	Татарстан Республикасы, Лаеш муниципаль районы	6,25
27.	16:50:000000:35191		Россия Федерациясе	Милек	Татарстан Республикасы, Казан шәһәре муниципаль берәмлеге, шәһәр яны урманчылыгы, Столбище участок урманчылыгы, 41 нче квартал, 1 нче бүлемнең өлеше, 2 – 5, 9 – 12 бүлемнәр; 44 нче квартал, 2, 4, 6, 8, 11, 13, 14, 16, 18 нче бүлемнәр; 45 нче квартал, 1 – 9 бүлемнәр; 49 квартал, 9 нчы бүлемнең өлеше; 3 – 8, 10 бүлемнәр;	1 749

1	2	3	4	5	6	7
					50 квартал, 1 – 8 бүлемнәр; 53 нче квартал, 1, 4, 5 нче бүлемнәрнең өлеше, 2, 3 бүлемнәр	
28.	16:24:260201:4142		Россия Федерациясе	Милек	Татарстан Республикасы, Казан шәһәре муниципаль берәмлеге, шәһәр яны урманчылыгы, Столбище участок урманчылыгы, квартал 50, 5 бүлемнең өлеше; 53 квартал, 1, 4, 5 бүлемнәрнең өлеше	110
29.	16:24:260201:12	16:24:000000:116	Татарстан Республикасы «Татарстан Республикасы Транспорт һәм юл хужалыгы министрлыгы каршындагы Татарстан юл-транспорт комплексын карап тоту һәм үстерү баш идарәсе» дәүләт казна учреждениесе	Милек Даими (вакыты чикләнмәгән) файдалану	Татарстан Республикасы, Лаеш муниципаль районы, Казан – Оренбург юлы – Боровое Матюшино торак пункты	1 725

1	2	3	4	5	6	7
30.	16:24:000000:5745		Россия Федерациясе	Милек	Татарстан Республикасы, Лаеш муниципаль районы, Комлы Кавал авыл жирлеге, шәһәр яны урманчылыгы, Столбище участок урманчылыгы, 48 нче квартал, 10 – 18, 20 – 24 нче бүлемнәр; 52 нче квартал, 7 – 18 нче бүлемнәр; 51 нче квартал, 12 – 14, 16, 18 нче бүлемнәр; 53 нче квартал, 7 – 20, 23 – 25 бүлемнәр; 54 нче квартал, 1 – 18 бүлемнәр	2 574
31.	16:24:260201:3608		Россия Федерациясе	Милек	Татарстан Республикасы, Лаеш муниципаль районы, Комлы Кавал авыл жирлеге	189
32.	16:24:260201	-	-	-	Татарстан Республикасы, Казан шәһәре муниципаль берәмлеге	129 697
33.	16:24:260201	-	-	-	Татарстан Республикасы, Лаеш муниципаль районы, Комлы Кавал авыл жирлеге	17 368
Барлығы						154 292,41

«Көнъяк – Кавал 110 кВ һава линиясе I чылбыр Юбилей ярдәмче станциясенә алу»  
төбәк әһәмиятендәге электр челтәре хужалыгы объектның эксплуатацияләү  
максатларында гавами сервитут чикләре урнашу урынының  
график тасвирламасы

1 бүлек

Объект турында мәгълүматлар		
Т/с	Объектның тасвирнамәләре	Тасвирнамәләрнең тасвирламасы
1	Объектның урнашу урыны	Татарстан Республикасы, Казан шәһәре муниципаль берәмлеге, Лаеш муниципаль районы, Комлы Кавал авыл жирлеге
2	Объектның мәйданы +/- майданы билгеләү төгәлсезлеге зурлыгы (Р +/- Дельта Р)	154 292 кв.м +/- 3 437 кв.м
3	Объектның башка тасвирнамәләре	Гавами сервитут билгеләнә торган жир кишәрлекләренең кадастр номерлары: 16:00:000000:68376, 16:24:260201:139 (16:24:260201:126), 16:24:260201:139 (16:24:260201:127), 16:24:260201:139 (16:24:260201:128), 16:24:260201:139 (16:24:260201:129), 16:24:260201:139 (16:24:260201:130), 16:24:260201:139 (16:24:260201:131), 16:24:260201:139 (16:24:260201:132), 16:24:260201:139 (16:24:260201:133), 16:24:260201:139 (16:24:260201:134), 16:24:260201:139 (16:24:260201:135), 16:24:260201:139 (16:24:260201:136), 16:24:260201:139 (16:24:260201:137), 16:24:260201:124 (16:24:260201:111), 16:24:260201:124 (16:24:260201:112), 16:24:260201:124 (16:24:260201:113), 16:24:260201:124 (16:24:260201:114), 16:24:260201:124 (16:24:260201:115), 16:24:260201:124 (16:24:260201:116), 16:24:260201:124 (16:24:260201:117), 16:24:260201:124 (16:24:260201:118), 16:24:260201:124 (16:24:260201:119),



		<p>16:24:260201:124 (16:24:260201:120), 16:24:260201:124 (16:24:260201:121), 16:24:260201:124 (16:24:260201:122), 16:24:260201:124 (16:24:260201:123), 16:50:000000:35191, 16:24:260201:4142, 16:24:000000:116 (16:24:260201:12), 16:24:000000:5745, 16:24:260201:3608. Гавами сервитут урнаштырыла торган кадастр кварталы номеры: 16:24:260201</p>
--	--	--

## 2 бүлек

Объект чикләренең урнашу урыны турында мәгълүматлар					
1. Координатлар системасы: Халыкара координатлар системасы – 16					
2. Объект чикләренең характерлы нокталары турында мәгълүматлар					
Чикләренң характерлы нокталары билгесе	Координатлар, м		Характерлы ноктаның координатларын билгеләү ысулы	Характерлы нокта урынының уртача квадрат төгәлсезлеге (Mt), м	Жирлектә нокта билгесенең тасвирламасы (булганда)
	X	Y			
1	2	3	4	5	6
-	-	-	-	-	-
3. Объект чиге өлешенең (өлешләренең) характерлы нокталары турында мәгълүматлар					
Чик өлешенең характерлы нокталары билгесе	Координатлар, м		Характерлы ноктаның координатларын билгеләү ысулы	Характерлы нокта урынының уртача квадрат төгәлсезлеге (Mt), м	Жирлектә нокта билгесенең тасвирламасы (булганда)
	X	Y			
1	2	3	4	5	6
1	463012.34	1306406.33	Аналитик	2.5	–
2	463023.52	1306438.88	Аналитик	2.5	–
3	463029.60	1306452.30	Аналитик	2.5	–
4	462916.71	1306452.54	Аналитик	2.5	–
5	462620.51	1306453.18	Аналитик	2.5	–
6	462347.26	1306452.60	Аналитик	2.5	–
7	462066.16	1306452.01	Аналитик	2.5	–
8	461797.96	1306451.91	Аналитик	2.5	–
9	461510.79	1306451.80	Аналитик	2.5	–
10	461266.41	1306452.09	Аналитик	2.5	–
11	460973.45	1306452.43	Аналитик	2.5	–
12	460698.17	1306451.98	Аналитик	2.5	–
13	460400.64	1306453.44	Аналитик	2.5	–
14	460126.56	1306453.41	Аналитик	2.5	–
15	459825.79	1306452.54	Аналитик	2.5	–
16	459628.66	1306438.92	Аналитик	2.5	–
17	459725.99	1306403.80	Аналитик	2.5	–
18	459827.28	1306410.56	Аналитик	2.5	–
19	460126.65	1306404.40	Аналитик	2.5	–
20	460400.64	1306404.44	Аналитик	2.5	–
21	460698.20	1306405.98	Аналитик	2.5	–
22	460973.47	1306406.43	Аналитик	2.5	–
23	461266.29	1306406.09	Аналитик	2.5	–
24	461510.77	1306405.80	Аналитик	2.5	–
25	461797.90	1306405.91	Аналитик	2.5	–
26	462066.21	1306406.01	Аналитик	2.5	–

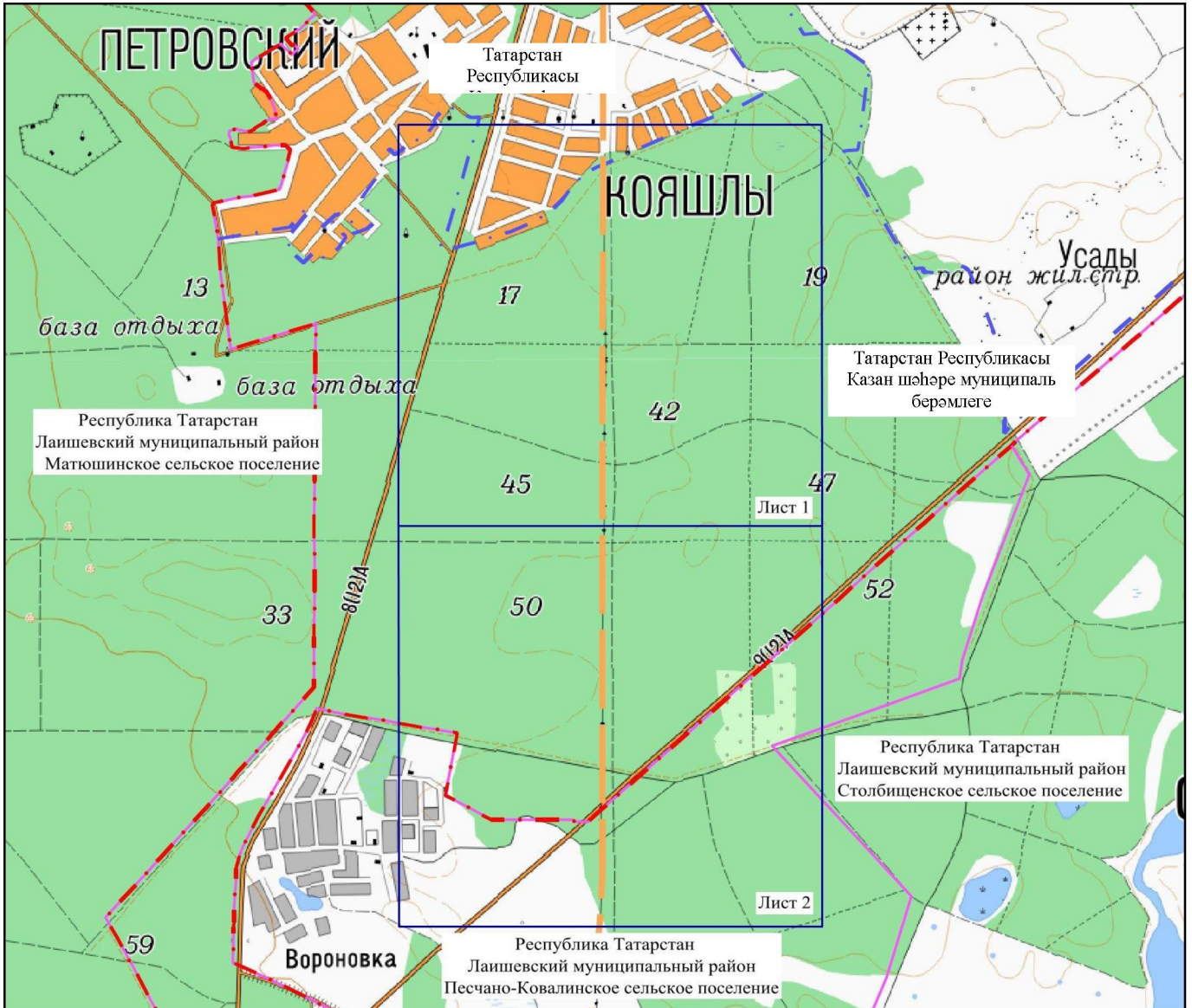
1	2	3	4	5	6
27	462347.27	1306406.60	Аналитик	2.5	–
28	462620.51	1306407.18	Аналитик	2.5	–
29	462916.66	1306406.54	Аналитик	2.5	–
1	463012.34	1306406.33	Аналитик	2.5	–



## 4 бүлек

«Көнъяк – Кавал 110 кВ нава линиясе I чылбыр Юбилей ярдәмче станциясенә алу»  
төбәк әһәмиятендәге электр челтәре хужалыгы объектн эксплуатацияләү  
максатларында гавами сервитут чикләре урнашу схемасы

## Объект чикләренен күзәтү схемасы



Масштабы 1 : 35 000

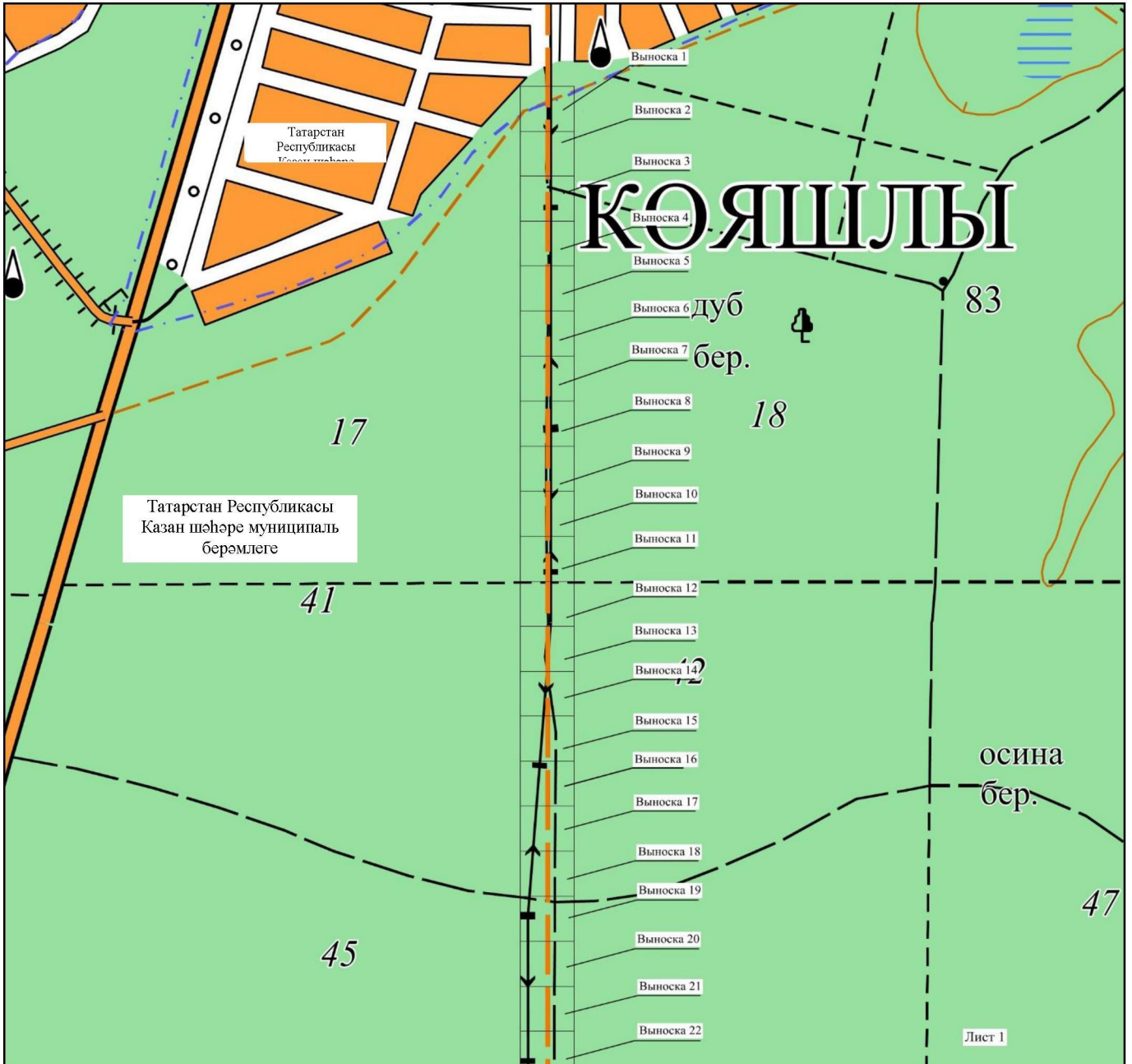
Файдаланыла торган шартлы билгеләр һәм тамгалар:

- — — инженерлык корылмасының проекттагы урнашу урыны (110 кВ нава линиясе күчәре)
- · — — торак пункт чиге
- · — — муниципаль район һәм шәһәр округы чиге
- — — авыл, шәһәр жирлеге чиге.

## 4 бүлек

«Көнъяк – Кавал 110 кВ нава линиясе I чылбыр Юбилей ярдәмче станциясенә алу»  
төбәк әһәмиятендәге электр челтәре хужалыгы объекттын эксплуатацияләү  
максатларында гавами сервитут чикләре урнашу схемасы

1 нче бит



Масштабы 1 : 10 000

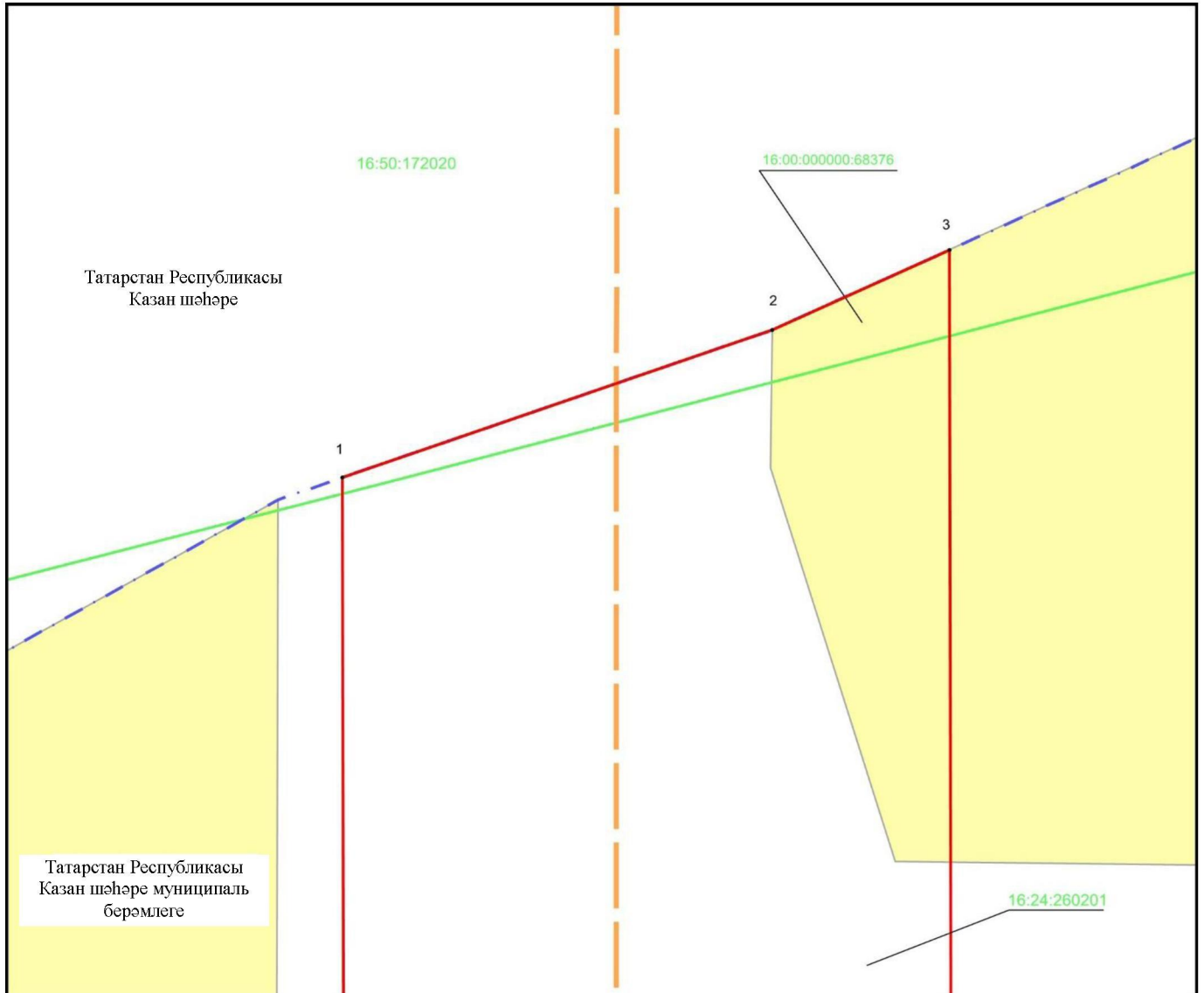
Файдаланыла торган шартлы билгеләр һәм тамгалар:

- · — — инженерлык корылмасының проекттагы урнашу урыны (110 кВ нава линиясе күчәре)
- · — — торак пункт чиге.

## 4 бүлек

«Көнъяк – Кавал 110 кВ һава линиясе I чылбыр Юбилей ярдәмче станциясенә алу»  
төбәк әһәмиятендәге электр челтәре хужалыгы объекттын эксплуатацияләү  
максатларында гавами сервитут чикләре урнашу схемасы

5 нче бит, 1 нче махсус төшермә



Масштабы 1 : 500

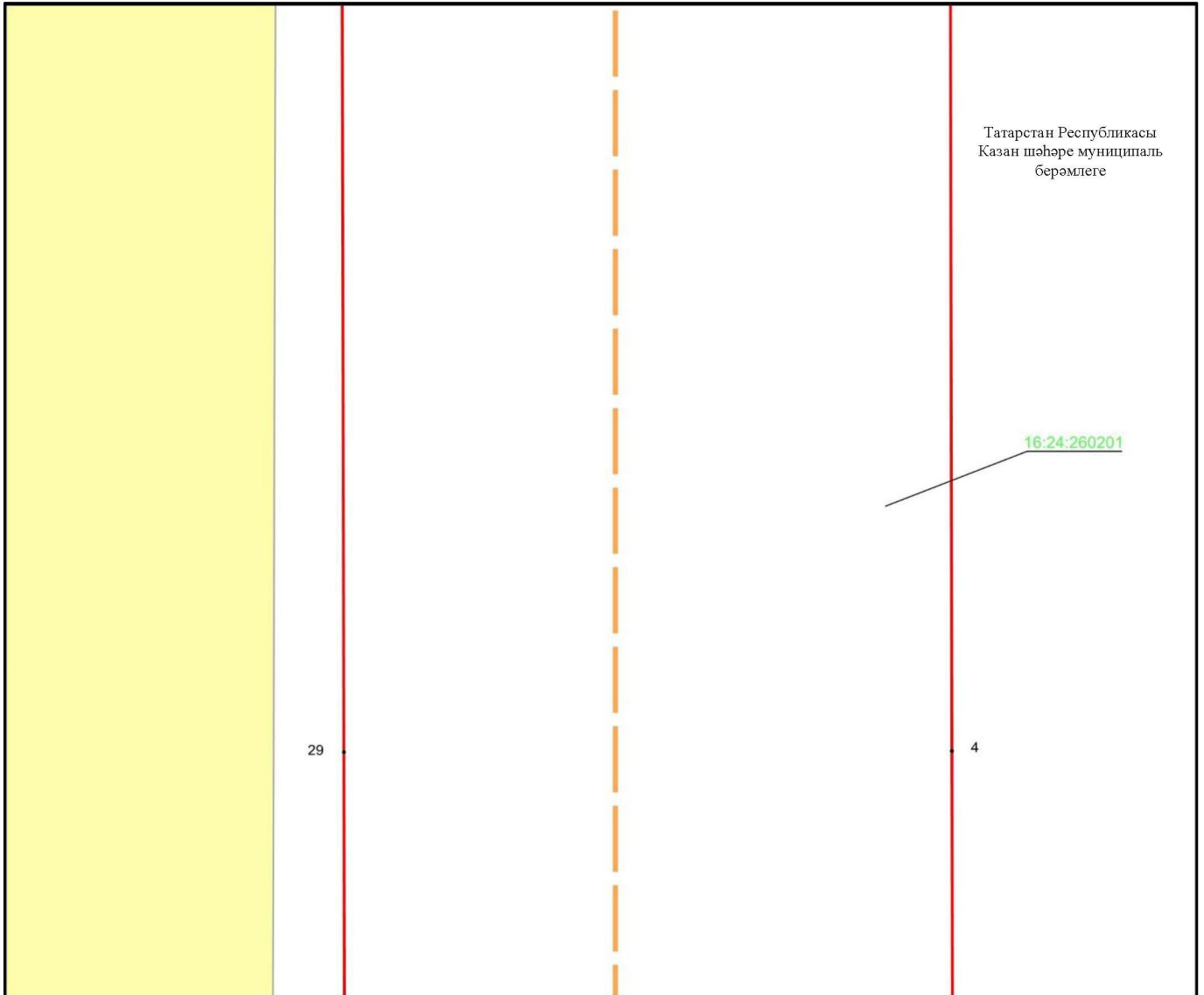
Файдаланыла торган шартлы билгеләр һәм тамгалар:

- 1 – объект чигенең характерлы ноктасы билгесе
- — объект чиге
- — инженерлык корылмасының проекттагы урнашу урыны (110 кВ һава линиясе күчәре)
- — кадастр кварталы чиге
- — торак пункт чиге
- — жир кишәрлеге чиге
- 16:50:172020 – кадастр кварталы номеры
- 16:00:000000:68376 – жир кишәрлегенең кадастр номеры.

## 4 бүлек

«Көнъяк – Кавал 110 кВ һава линиясе I чылбыр Юбилей ярдәмче станциясенә алу»  
төбәк әһәмиятендәге электр челтәре хужалыгы объекттын эксплуатацияләү  
максатларында гавами сервитут чикләре урнашу схемасы

1 нче бит, 2 нче махсус төшермә



Масштабы 1 : 500

Файдаланыла торган шартлы билгеләр һәм тамгалар:

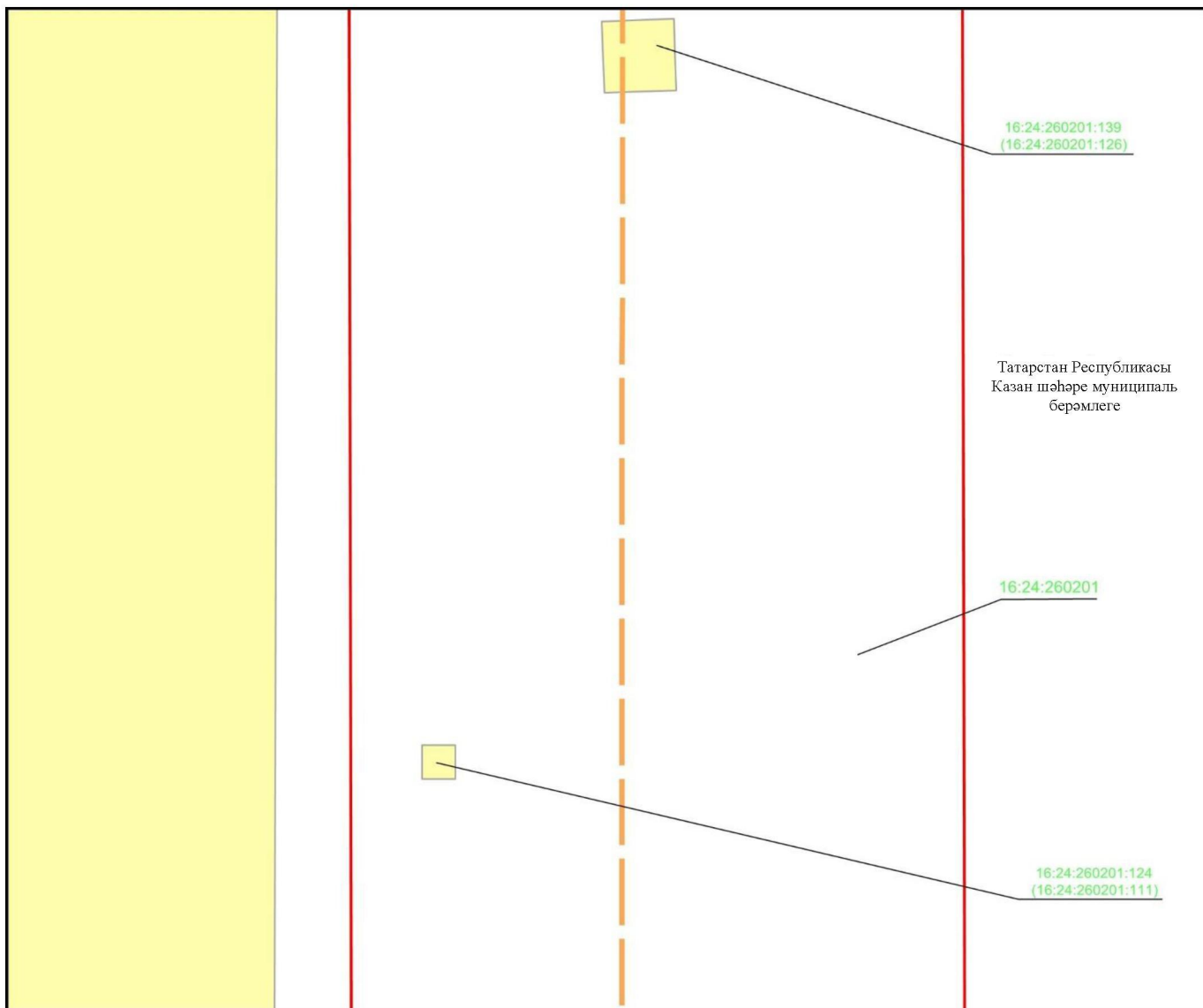
- 4 – объект чигенең характерлы ноктасы билгесе
- — объект чиге
- — инженерлык корылмасының проекттагы урнашу урыны (110 кВ һава линиясе күчәре)
- — жир кишәрлеге чиге
- 16:24:260201 — кадастр кварталы номеры.



4 бүлек




«Көнъяк – Кавал 110 кВ һава линиясе I чылбыр Юбилей ярдәмче станциясенә алу»  
төбәк әһәмиятендәге электр челтәре хужалыгы объектның эксплуатацияләү  
максатларында гавами сервитут чикләре урнашу схемасы

1 нче бит, 3 нче махсус төшермә



Масштабы 1 : 500

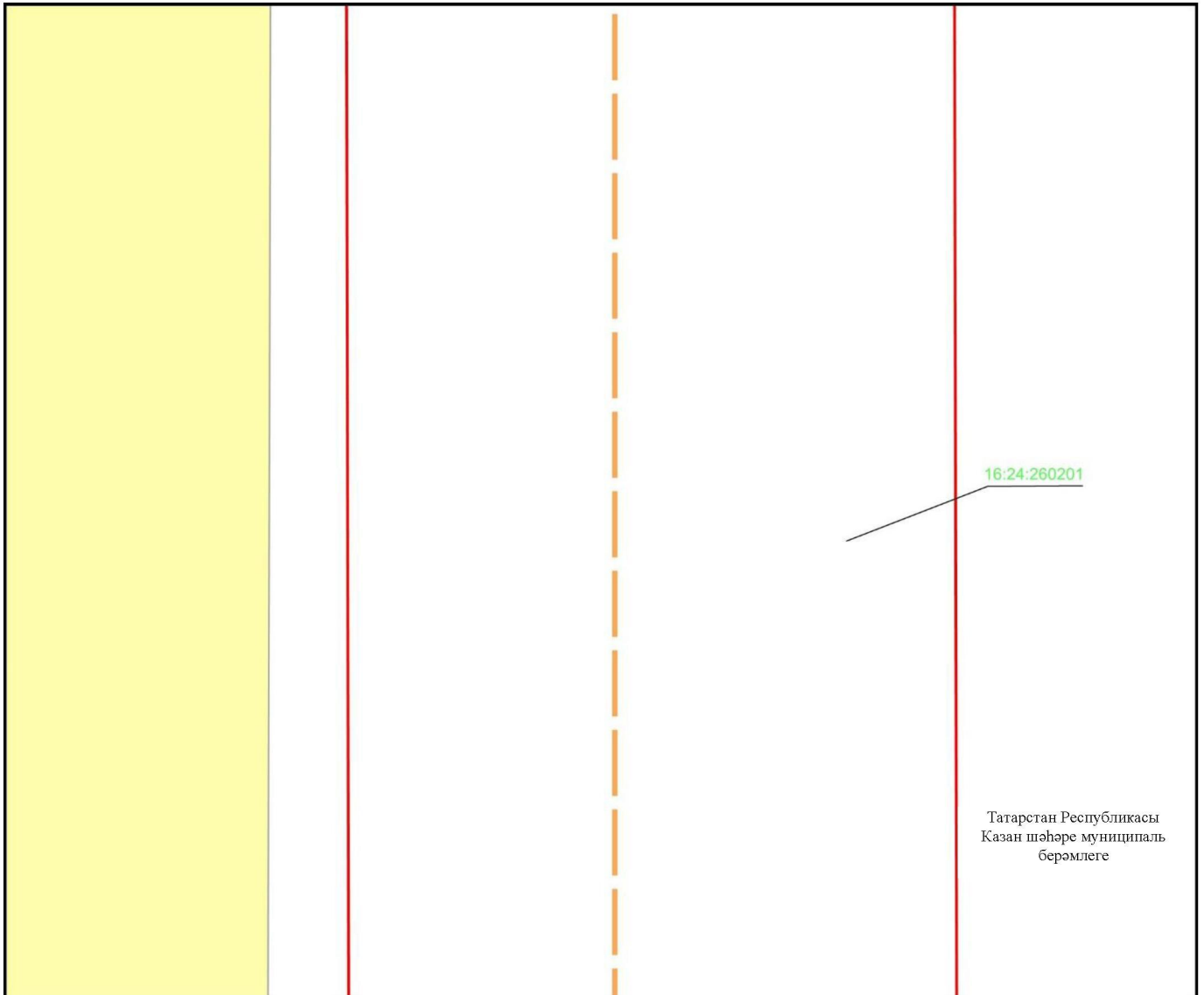
Файдаланыла торган шартлы билгеләр һәм тамгалар:

-  – объект чиге
-  – инженерлык корылмасының проекттагы урнашу урыны (110 кВ һава линиясе күчәре)
-  – жир кишәрлеге чиге
- 16:24:260201 – кадастр кварталы номеры
- 16:24:260201:111 – жир кишәрлегенең кадастр номеры.

## 4 бүлек




«Көнъяк – Кавал 110 кВ нава линиясе I чылбыр Юбилей ярдәмче станциясенә алу»  
төбәк әһәмиятендәге электр челтәре хужалыгы объектның эксплуатацияләү  
максатларында гавами сервитут чикләре урнашу схемасы

1 нче бит, 4 нче махсус төшермә



Масштабы 1 : 500

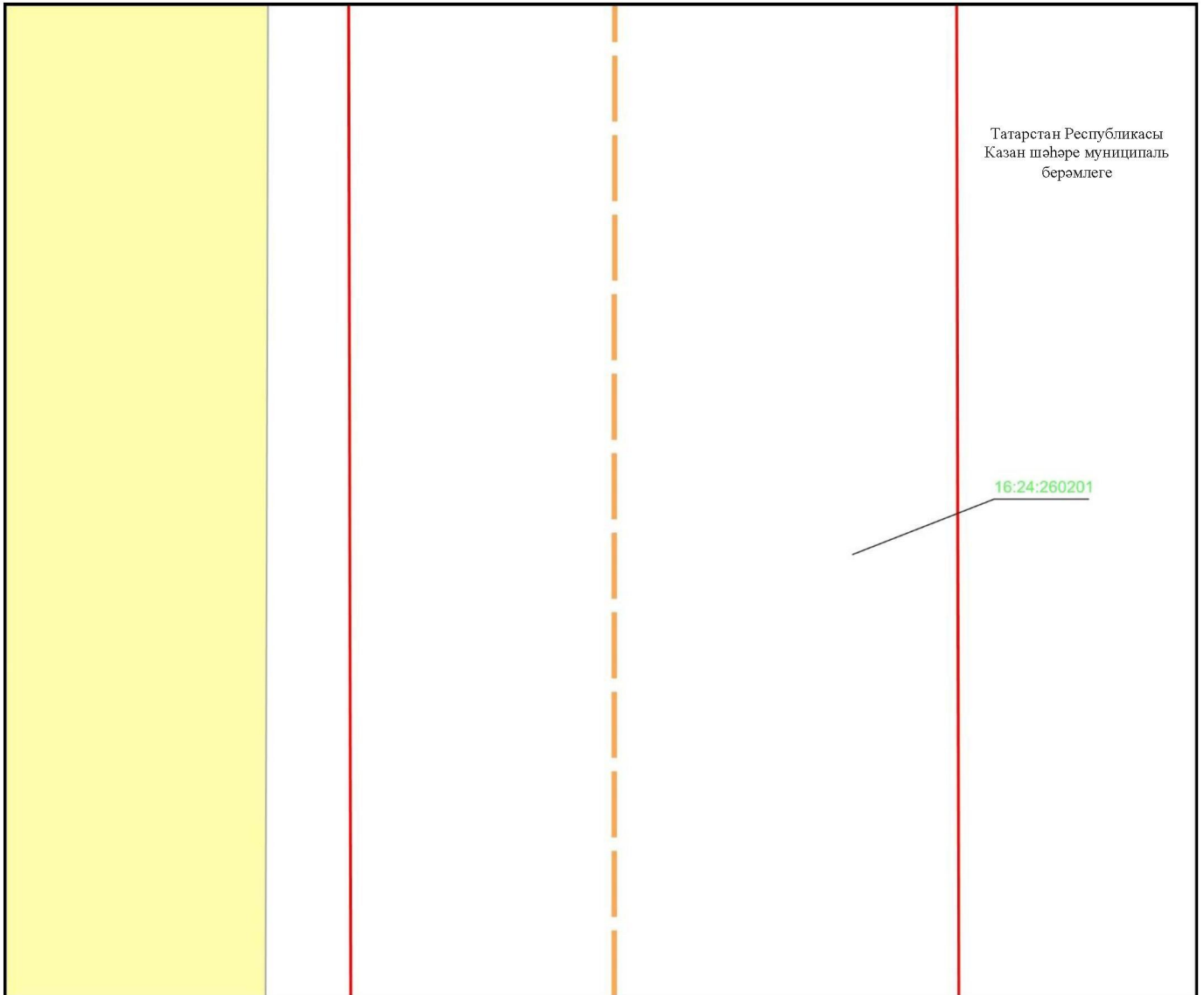
Файдаланыла торган шартлы билгеләр һәм тамгалар:

-  – объект чиге
-  – инженерлык корылмасының проекттагы урнашу урыны (110 кВ нава линиясе күчәре)
-  – жир кишәрлеге чиге
- 16:24:260201 – кадастр кварталы номеры.

## 4 бүлек




«Көнъяк – Кавал 110 кВ һава линиясе I чылбыр Юбилей ярдәмче станциясенә алу»  
төбәк әһәмиятендәге электр челтәре хужалыгы объектның эксплуатацияләү  
максатларында гавами сервитут чикләре урнашу схемасы

1 нче бит, 5 нче махсус төшермә



Масштабы 1 : 500

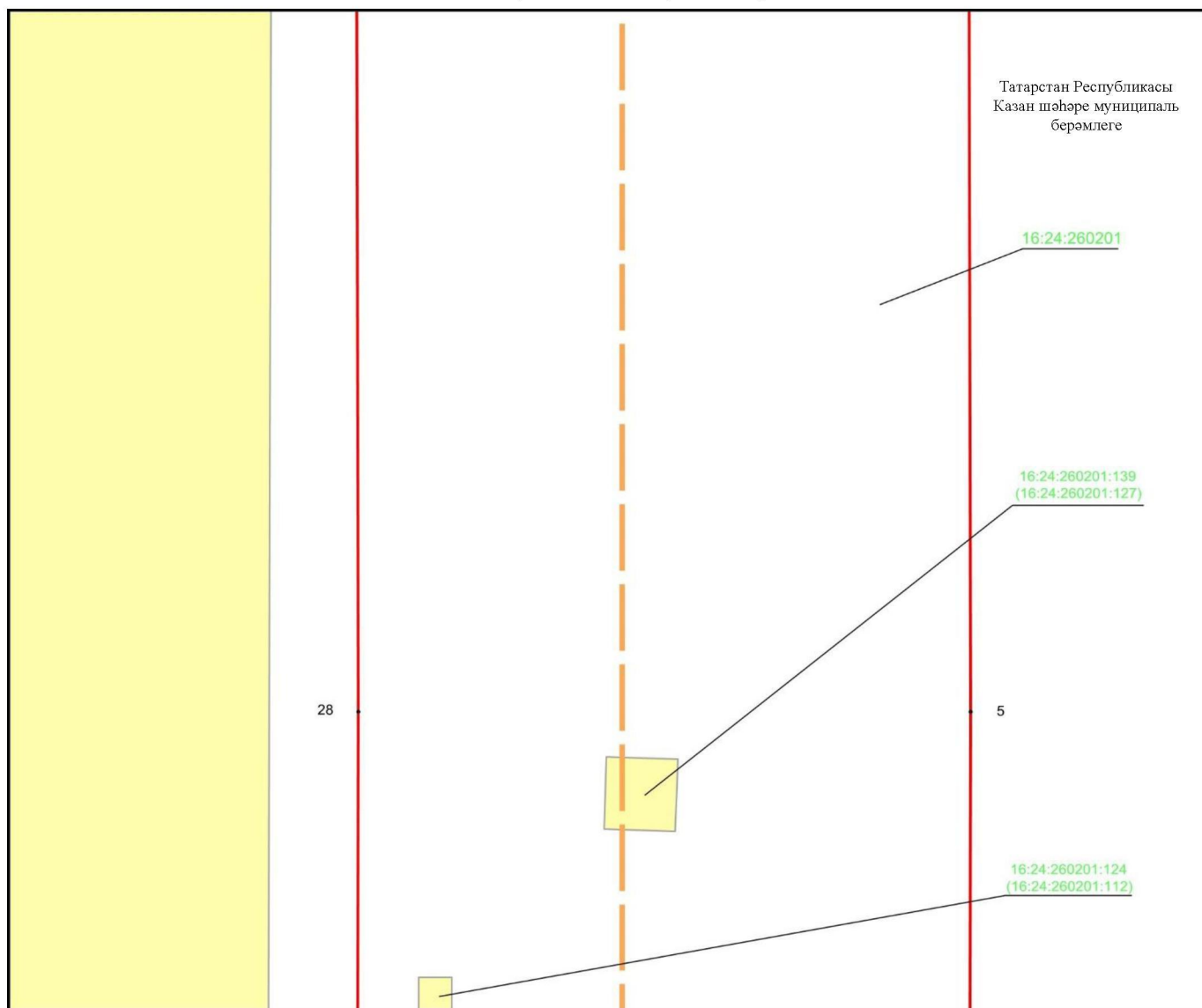
Файдаланыла торган шартлы билгеләр һәм тамгалар:

-  – объект чиге
-  – инженерлык корылмасының проекттагы урнашу урыны (110 кВ һава линиясе күчәре)
-  – җир кишәрлеге чиге
- 16:24:260201 – кадастр кварталы номеры.

## 4 бүлек

«Көнъяк – Кавал 110 кВ һава линиясе I чылбыр Юбилей ярдәмче станциясенә алу»  
төбәк әһәмиятендәге электр челтәре хужалыгы объекттын эксплуатацияләү  
максатларында гавами сервитут чикләре урнашу схемасы

1 нче бит, 6 нчы махсус төшермә



Масштабы 1 : 500

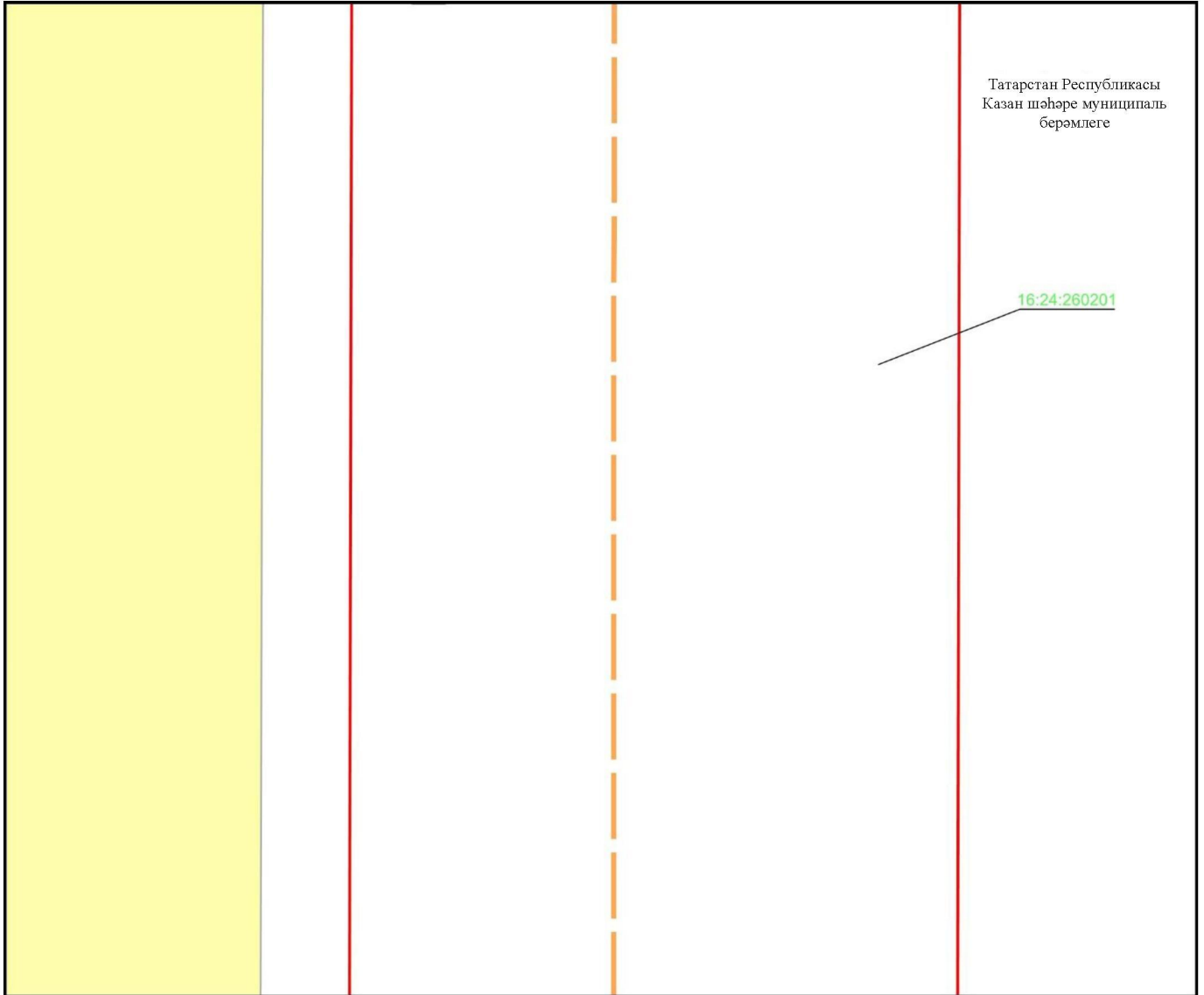
Файдаланыла торган шартлы билгеләр һәм тамгалар:

- 5 – объект чигенең характерлы ноктасы билгесе
- — объект чиге
- — инженерлык корылмасының проекттагы урнашу урыны (110 кВ һава линиясе күчәре)
- — жир кишәрлеге чиге
- 16:24:260201 — кадастр кварталы номеры
- 16:24:260201:127 — жир кишәрлегенә кадастр номеры.

## 4 бүлек




«Көнъяк – Кавал 110 кВ һава линиясе I чылбыр Юбилей ярдәмче станциясенә алу»  
төбәк әһәмиятендәге электр челтәре хужалыгы объекттын эксплуатацияләү  
максатларында гавами сервитут чикләре урнашу схемасы

1 нче бит, 7 нче махсус төшермә



Масштабы 1 : 500

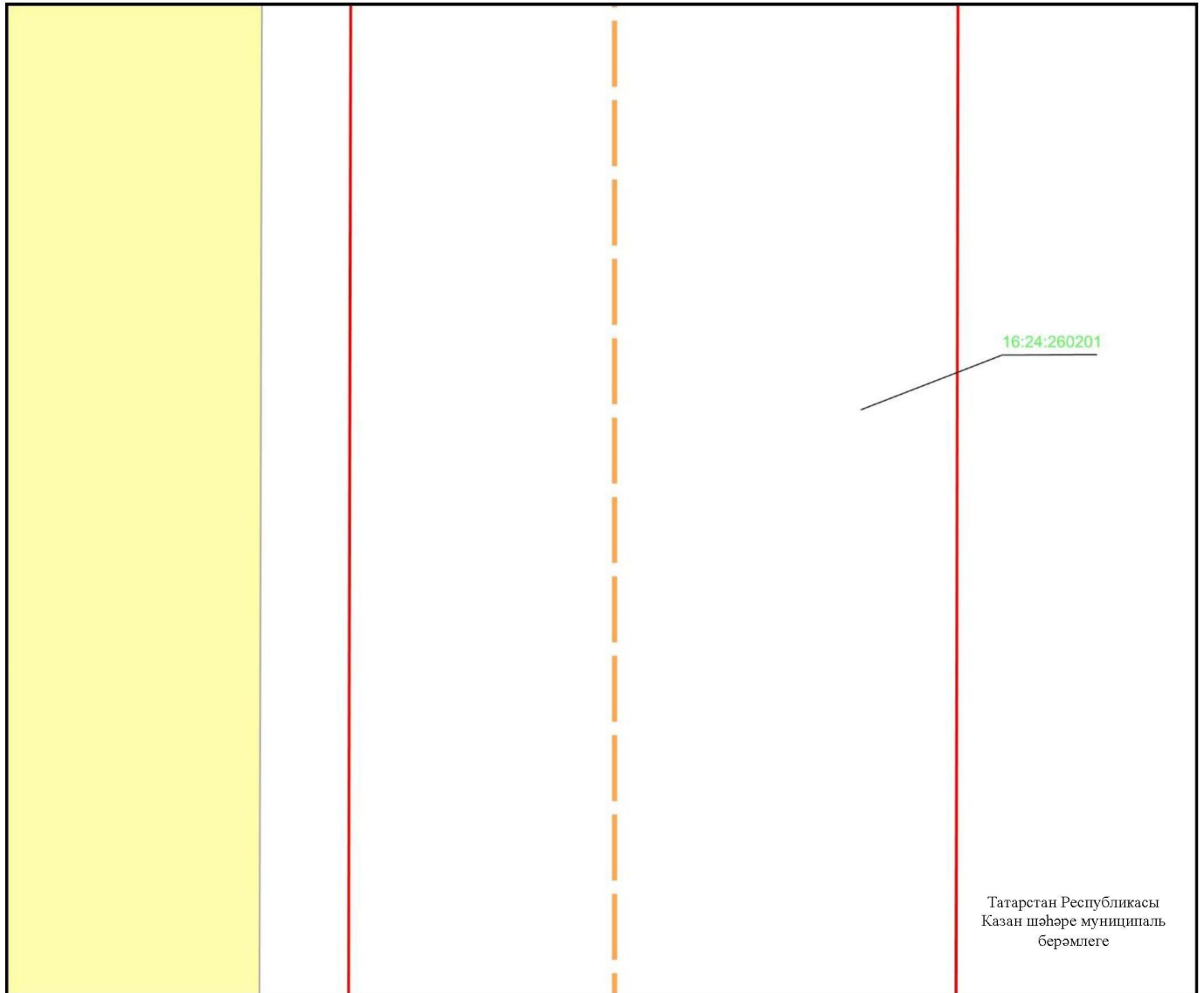
Файдаланыла торган шартлы билгеләр һәм тамгалар:

-  – объект чиге
-  – инженерлык корылмасының проекттагы урнашу урыны (110 кВ һава линиясе күчәре)
-  – жир кишәрлеге чиге
- 16:24:260201 – кадастр кварталы номеры.

## 4 бүлек




«Көнъяк – Кавал 110 кВ һава линиясе I чылбыр Юбилей ярдәмче станциясенә алу»  
төбәк әһәмиятендәге электр челтәре хужалыгы объекттын эксплуатацияләү  
максатларында гавами сервитут чикләре урнашу схемасы

1 нче бит, 8 нче махсус төшермә



Масштабы 1 : 500

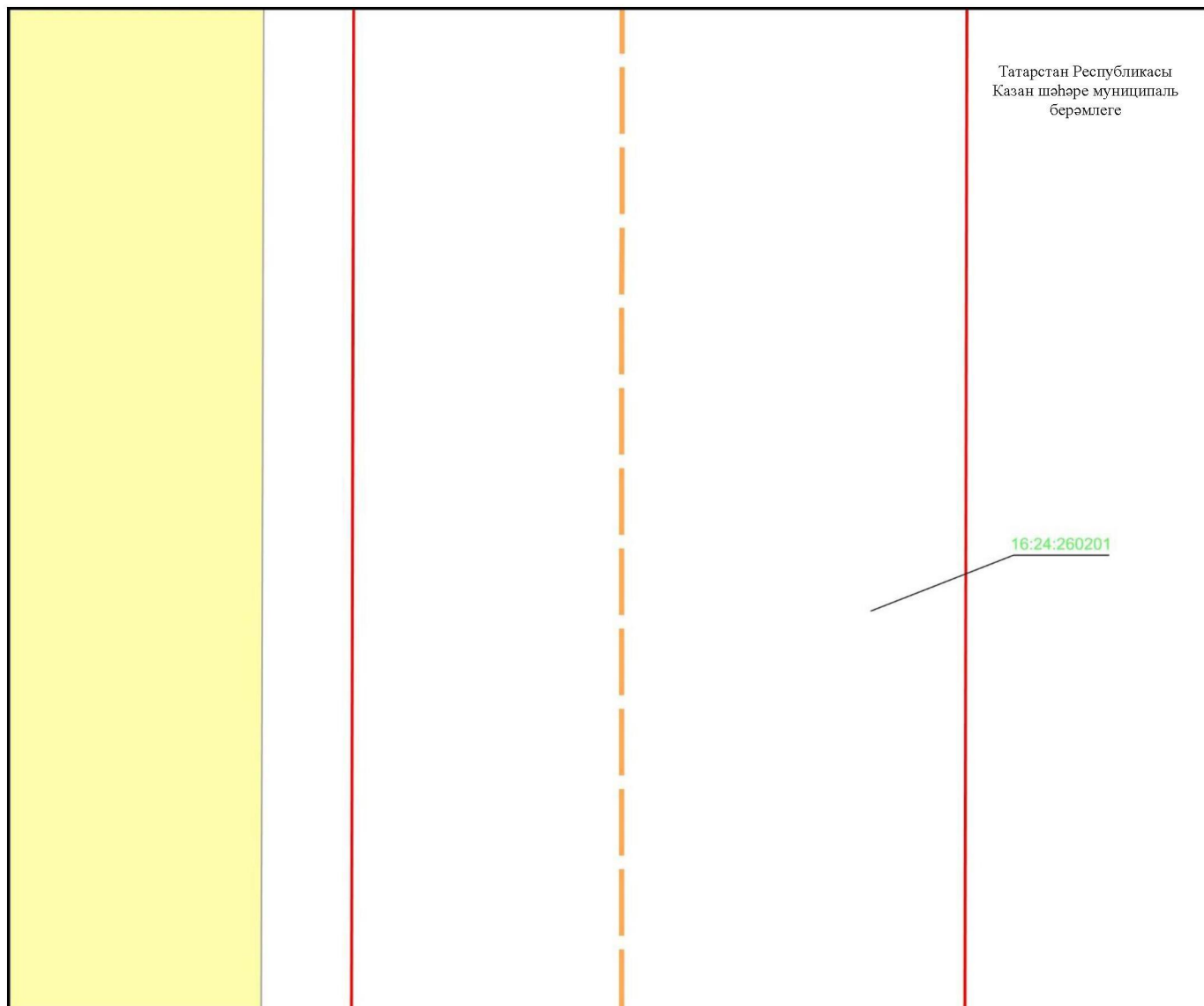
Файдаланыла торган шартлы билгеләр һәм тамгалар:

-  – объект чиге
-  – инженерлык корылмасының проекттагы урнашу урыны (110 кВ һава линиясе күчәре)
-  – жир кишәрлеге чиге
- 16:24:260201 – кадастр кварталы номеры.

## 4 бүлек




«Көнъяк – Кавал 110 кВ һава линиясе I чылбыр Юбилей ярдәмче станциясенә алу»  
төбәк әһәмиятендәге электр челтәре хужалыгы объектның эксплуатацияләү  
максатларында гавами сервитут чикләре урнашу схемасы

1 нче бит, 9 нчы махсус төшермә



Масштабы 1 : 500

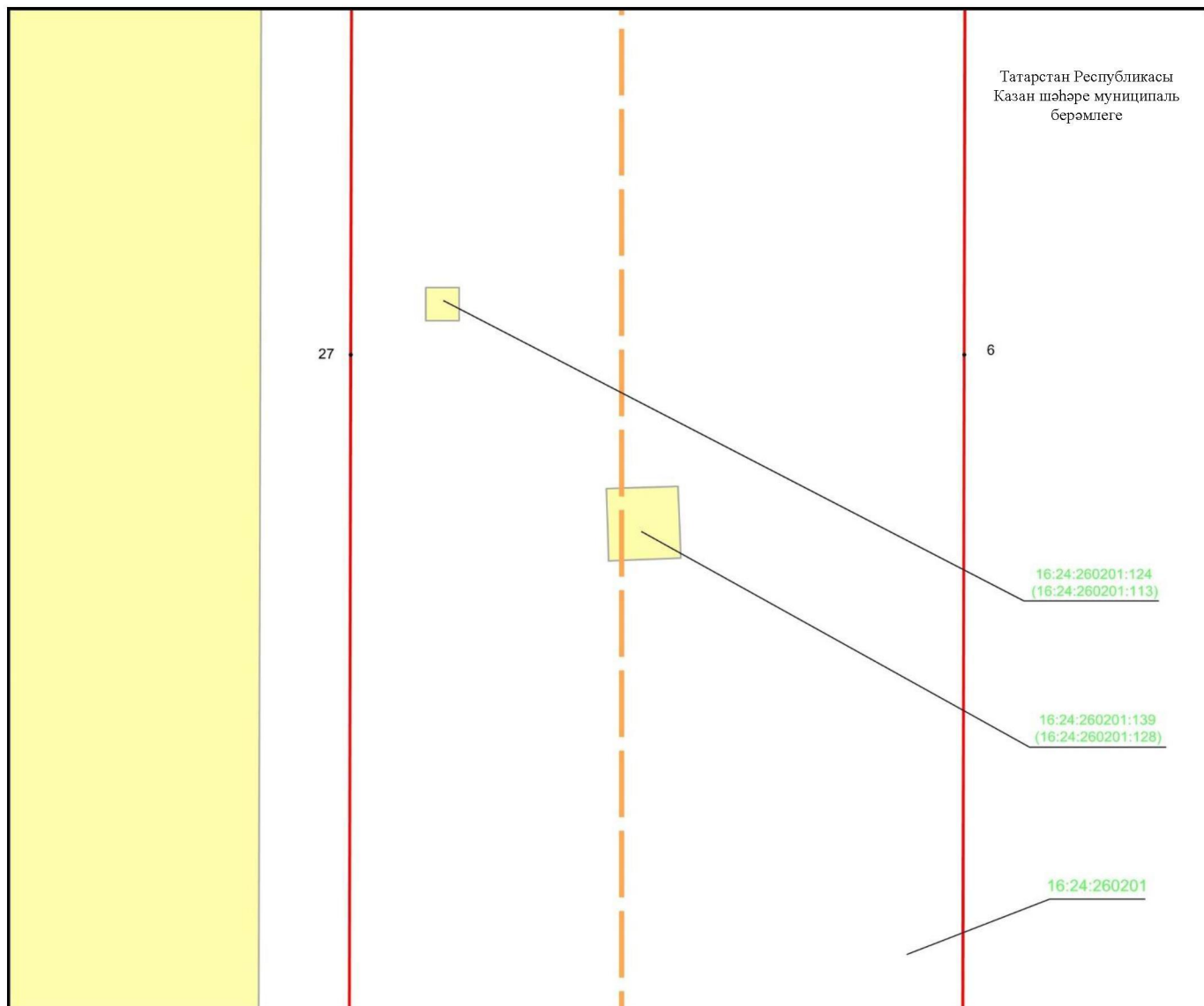
Файдаланыла торган шартлы билгеләр һәм тамгалар:

-  – объект чиге
-  – инженерлык корылмасының проекттагы урнашу урыны (110 кВ һава линиясе күчәре)
-  – жир кишәрлеге чиге
- 16:24:260201 – кадастр кварталы номеры.

## 4 бүлек

«Көнъяк – Кавал 110 кВ һава линиясе I чылбыр Юбилей ярдәмче станциясенә алу»  
төбәк әһәмиятендәге электр челтәре хужалыгы объекттын эксплуатацияләү  
максатларында гавами сервитут чикләре урнашу схемасы

1 нче бит, 10 нчы махсус төшермә



Масштабы 1 : 500

Файдаланыла торган шартлы билгеләр һәм тамгалар:

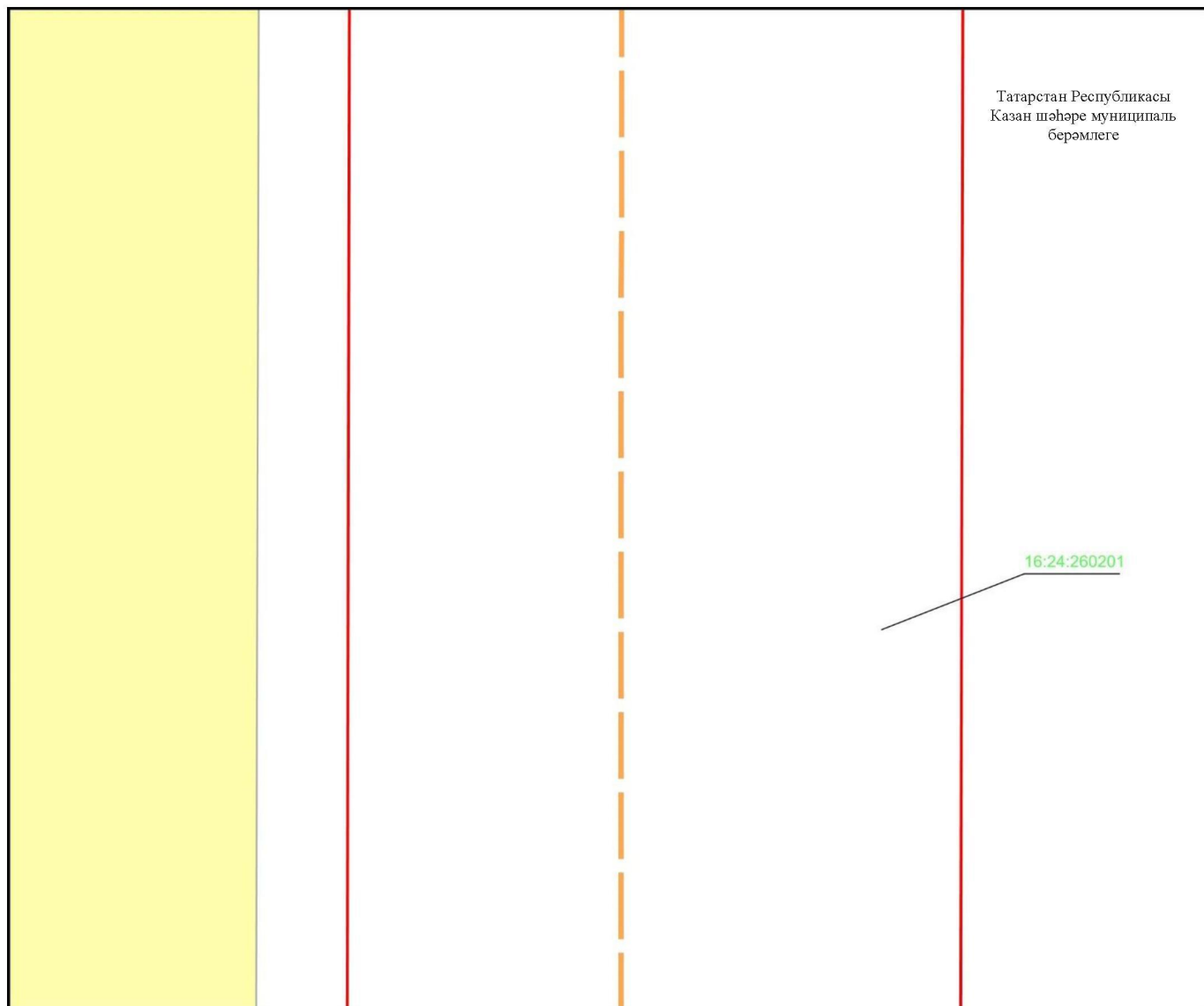
- 6 – объект чикләренең характерлы ноктасы билгесе
- — объект чиге
- — инженерлык корылмасының проекттагы урнашу урыны (110 кВ һава линиясе күчәре)
- — жир кишәрлеге чиге
- 16:24:260201 — кадастр кварталы номеры
- 16:24:260201:128 — жир кишәрлегенең кадастр номеры.



## 4 бүлек




«Көнъяк – Кавал 110 кВ һава линиясе I чылбыр Юбилей ярдәмче станциясенә алу»  
төбәк әһәмиятендәге электр челтәре хужалыгы объекттын эксплуатацияләү  
максатларында гавами сервитут чикләре урнашу схемасы

1 нче бит, 11 нче махсус төшермә



Масштабы 1 : 500

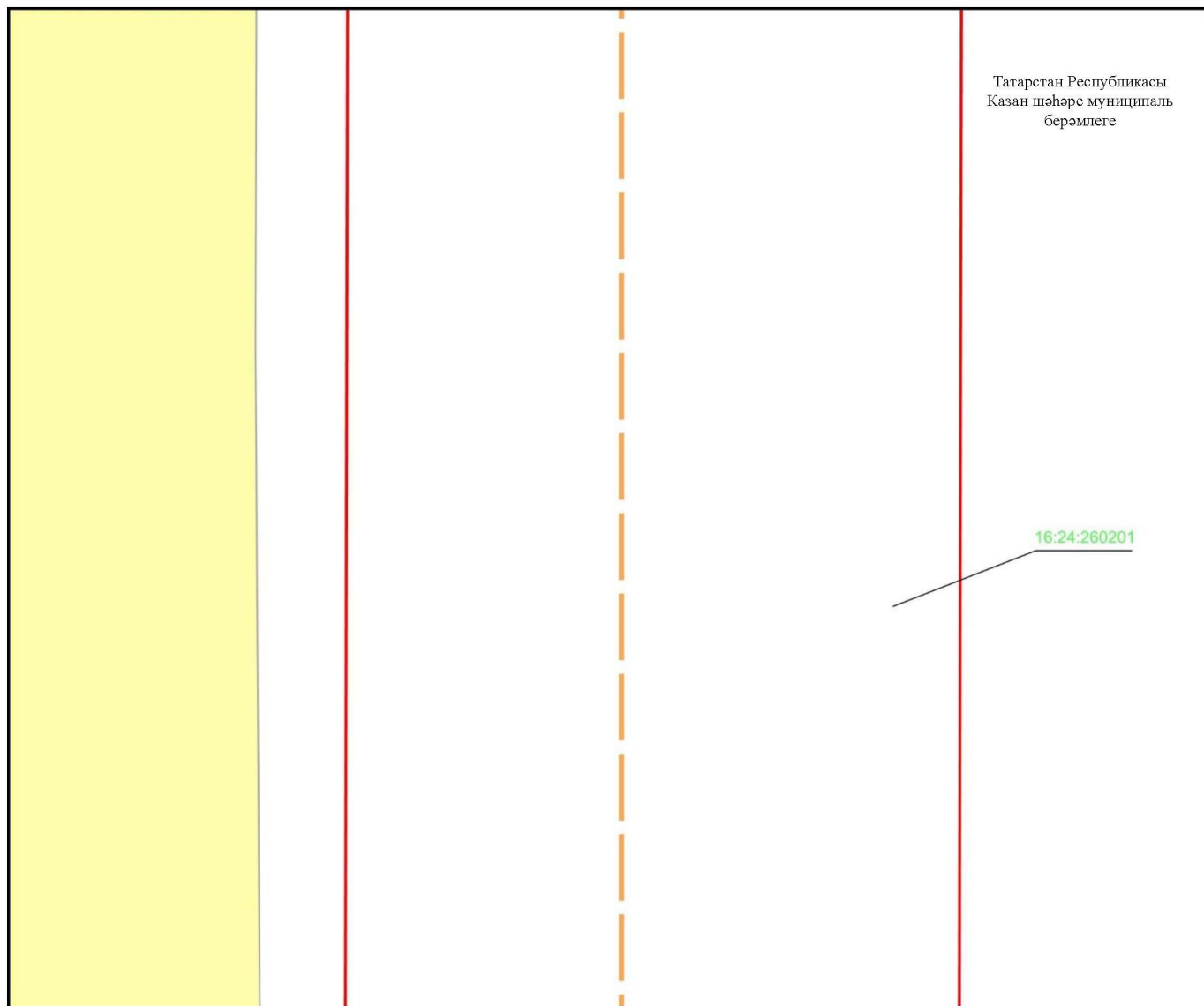
Файдаланыла торган шартлы билгеләр һәм тамгалар:

-  – объект чиге
-  – инженерлык корылмасының проекттагы урнашу урыны (110 кВ һава линиясе күчәре)
-  – жир кишәрлеге чиге
- 16:24:260201 – кадастр кварталы номеры.

## 4 бүлек




«Көнъяк – Кавал 110 кВ һава линиясе I чылбыр Юбилей ярдәмче станциясенә алу»  
төбәк әһәмиятендәге электр челтәре хужалыгы объекттын эксплуатацияләү  
максатларында гавами сервитут чикләре урнашу схемасы

1 нче бит, 12 нче махсус төшермә



Масштабы 1 : 500

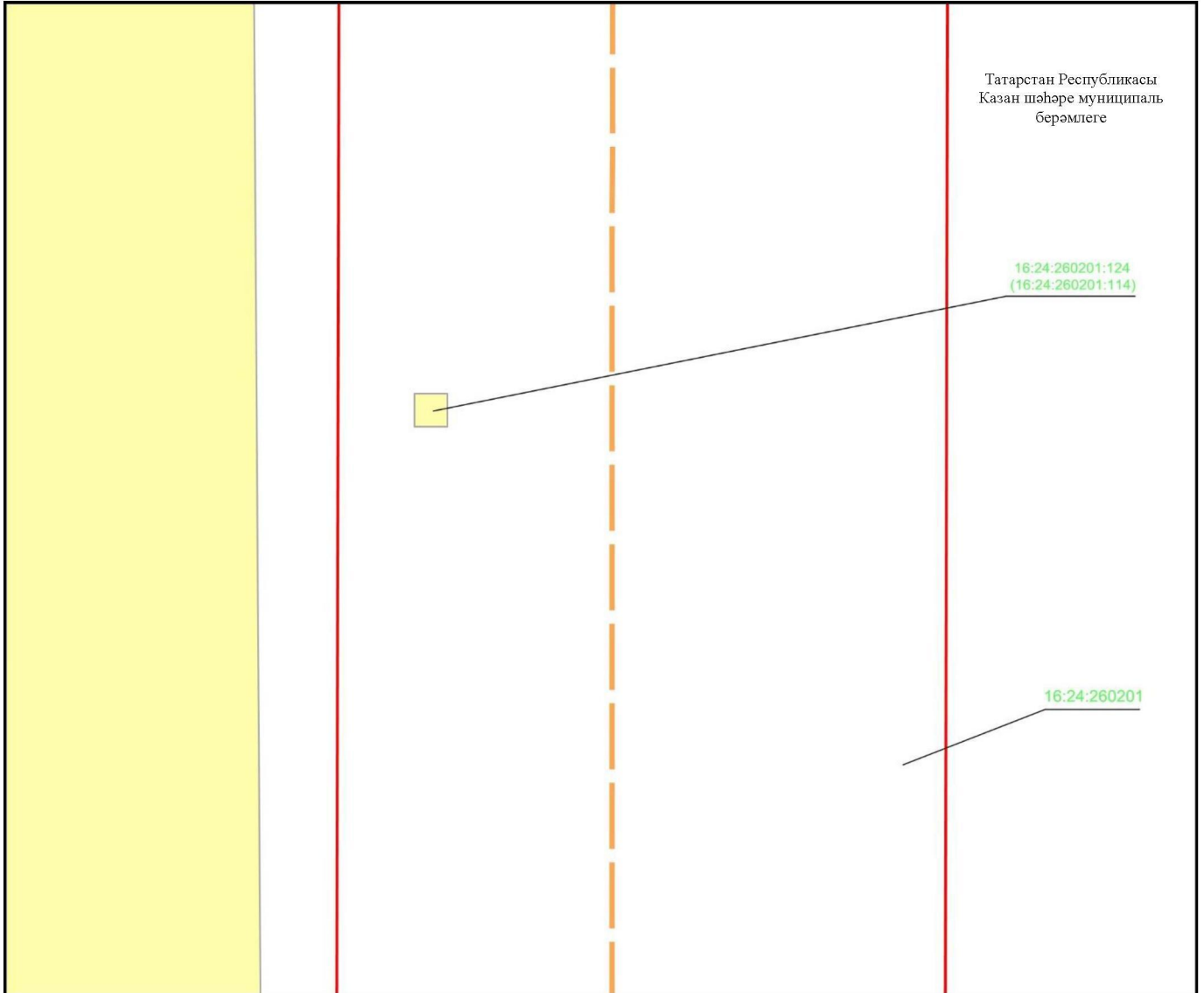
Файдаланыла торган шартлы билгеләр һәм тамгалар:

-  – объект чиге
-  – инженерлык корылмасының проекттагы урнашу урыны (110 кВ һава линиясе күчәре)
-  – жир кишәрлеге чиге
- 16:24:260201 – кадастр кварталы номеры.

## 4 бүлек




«Көнъяк – Кавал 110 кВ һава линиясе I чылбыр Юбилей ярдәмче станциясенә алу»  
төбәк әһәмиятендәге электр челтәре хужалыгы объекттын эксплуатацияләү  
максатларында гавами сервитут чикләре урнашу схемасы

1 нче бит, 13 нче махсус төшермә



Масштабы 1 : 500

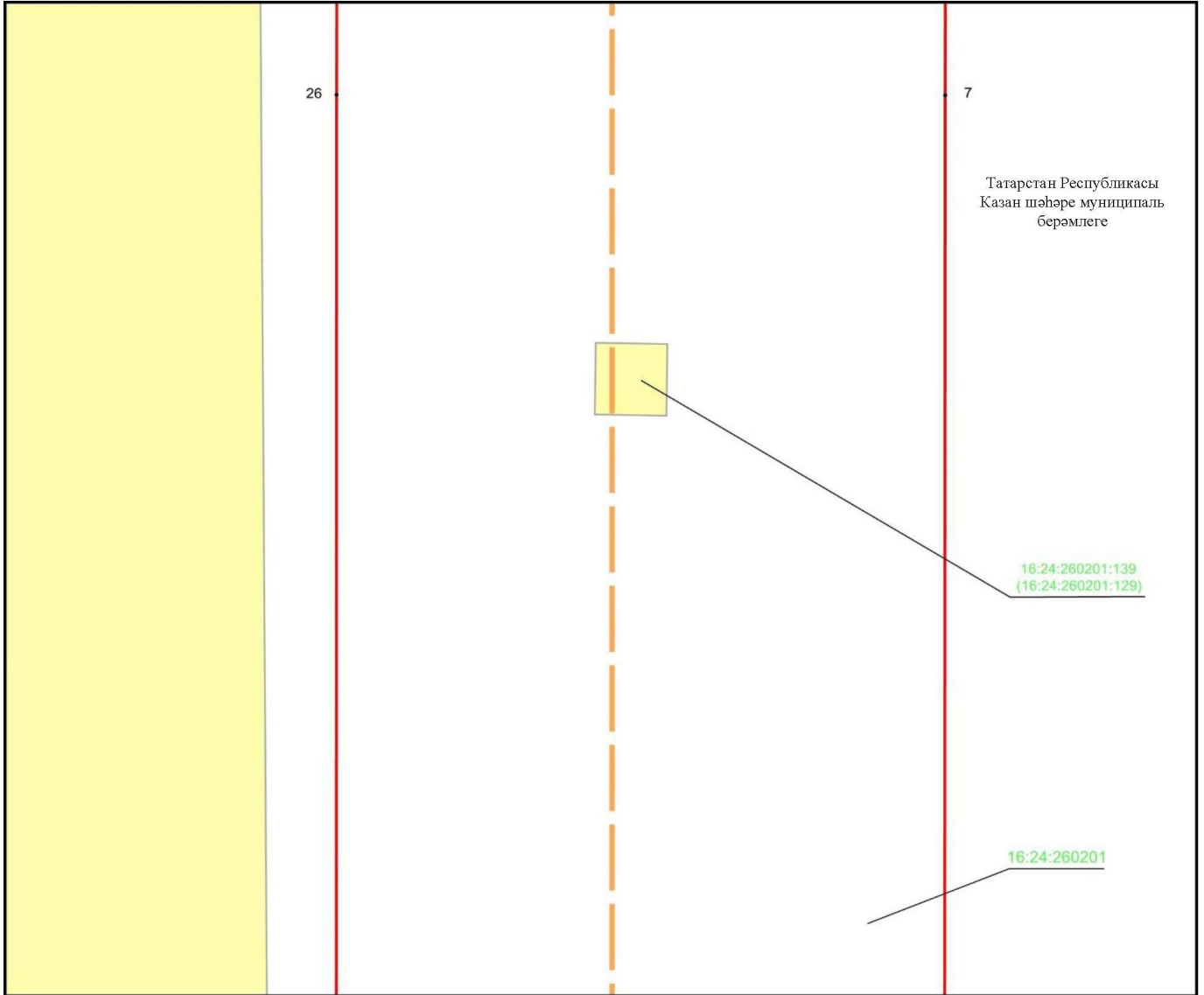
Файдаланыла торган шартлы билгеләр һәм тамгалар:

-  – объект чиге
-  – инженерлык корылмасының проекттагы урнашу урыны (110 кВ һава линиясе күчәре)
-  – жир кишәрлеге чиге
- 16:24:26021 – кадастр кварталы номеры.
- 16:24:260201:114 – жир кишәрлегенң кадастр номеры.

## 4 бүлек

«Көнъяк – Кавал 110 кВ һава линиясе I чылбыр Юбилей ярдәмче станциясенә алу»  
төбәк әһәмиятендәге электр челтәре хужалыгы объекттын эксплуатацияләү  
максатларында гавами сервитут чикләре урнашу схемасы

1 нче бит, 14 нче махсус төшермә



Масштабы 1 : 500


Файдаланыла торган шартлы билгеләр һәм тамгалар:

- 7 – объект чигенең характерлы ноктасы билгесе
- — объект чиге
- — инженерлык корылмасының проекттагы урнашу урыны (110 кВ һава линиясе күчәре)
- — жир кишәрлеге чиге
- 16:24:26021 — кадастр кварталы номеры.
- 16:24:260201:129 — жир кишәрлегенең кадастр номеры.

## 4 бүлек




«Көнъяк – Кавал 110 кВ һава линиясе I чылбыр Юбилей ярдәмче станциясенә алу»  
төбәк әһәмиятендәге электр челтәре хужалыгы объектның эксплуатацияләү  
максатларында гавами сервитут чикләре урнашу схемасы

1 нче бит, 15 нче махсус төшермә



Масштабы 1 : 500

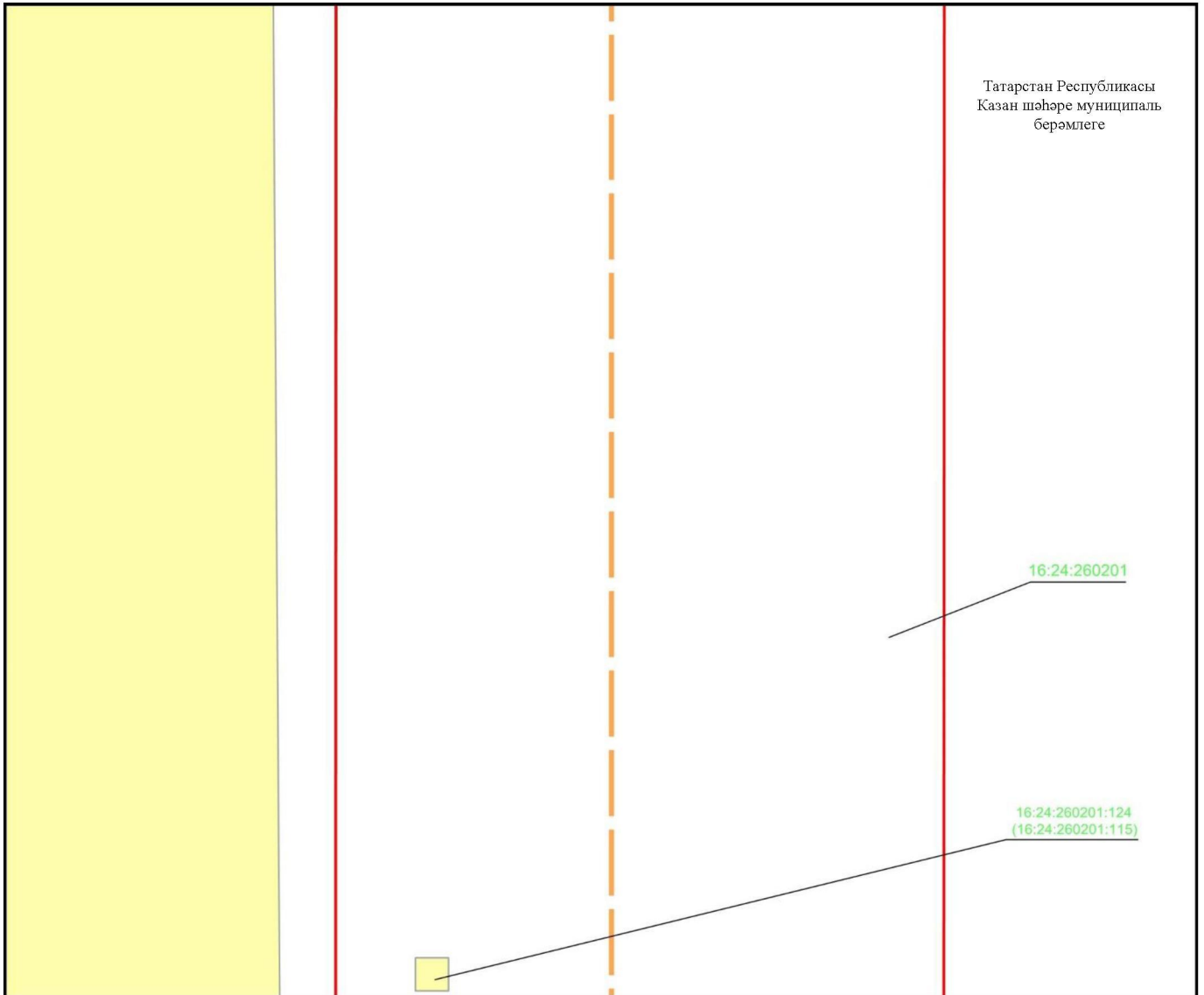
Файдаланыла торган шартлы билгеләр һәм тамгалар:

-  – объект чиге
-  – инженерлык корылмасының проекттагы урнашу урыны (110 кВ һава линиясе күчәре)
-  – жир кишәрлеге чиге
- 16:24:260201 – кадастр кварталы номеры.

## 4 бүлек




«Көнъяк – Кавал 110 кВ һава линиясе I чылбыр Юбилей ярдәмче станциясенә алу»  
төбәк әһәмиятендәге электр челтәре хужалыгы объекттын эксплуатацияләү  
максатларында гавами сервитут чикләре урнашу схемасы

1 нче бит, 16 нчы махсус төшермә



Масштабы 1 : 500

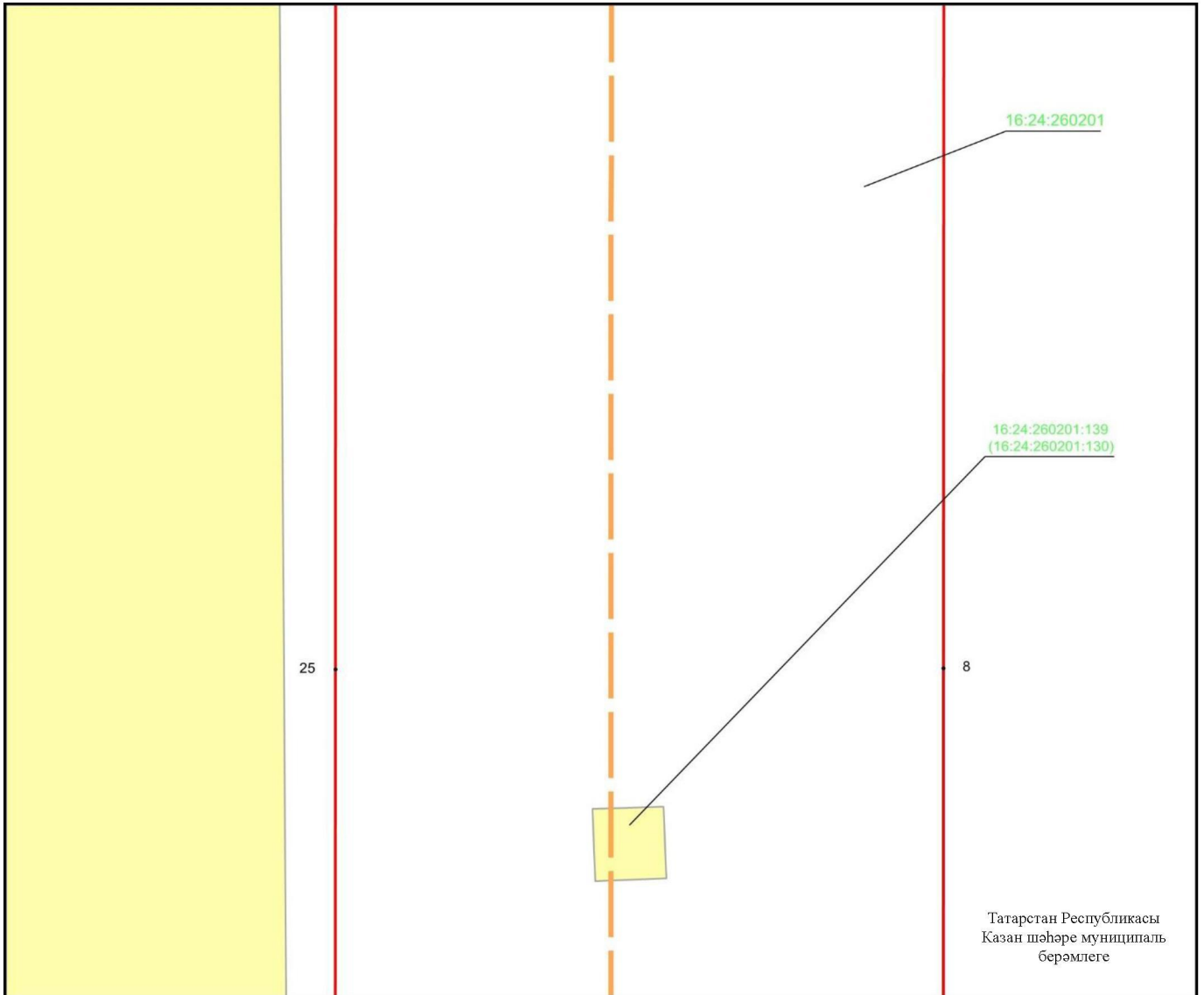
Файдаланыла торган шартлы билгеләр һәм тамгалар:

-  – объект чиге
-  – инженерлык корылмасының проекттагы урнашу урыны (110 кВ һава линиясе күчәре)
-  – жир кишәрлеге чиге
- 16:24:260201 – кадастр кварталы номеры
- 16:24:260201:115 – жир кишәрлегенң кадастр номеры.

## 4 бүлек

«Көнъяк – Кавал 110 кВ һава линиясе I чылбыр Юбилей ярдәмче станциясенә алу»  
төбәк әһәмиятендәге электр челтәре хужалыгы объектның эксплуатацияләү  
максатларында гавами сервитут чикләре урнашу схемасы

1 нче бит, 17 нче махсус төшермә



Масштабы 1 : 500

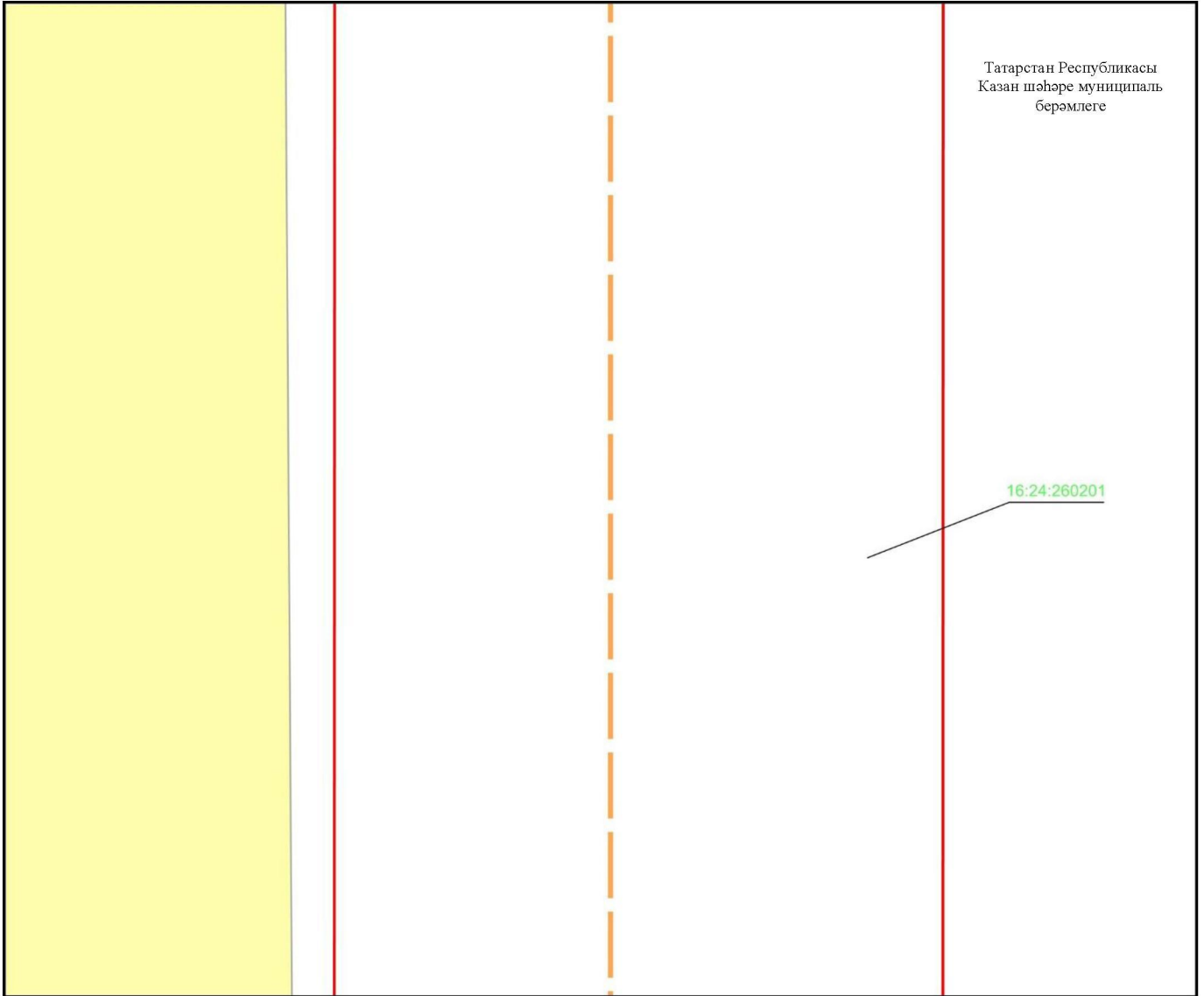
Файдаланыла торган шартлы билгеләр һәм тамгалар:

- 8 – объект чигенең характерлы ноктасы билгесе
- — объект чиге
- — инженерлык корылмасының проекттагы урнашу урыны (110 кВ һава линиясе күчәре)
- — жир кишәрлеге чиге
- 16:24:260201 — кадастр кварталы номеры
- 16:24:260201:130 — жир кишәрлегенең кадастр номеры.

4 бүлек

«Көнъяк – Кавал 110 кВ һава линиясе I чылбыр Юбилей ярдәмче станциясенә алу»  
төбәк әһәмиятендәге электр челтәре хужалыгы объекттын эксплуатацияләү  
максатларында гавами сервитут чикләре урнашу схемасы

1 нче бит, 18 нче махсус төшермә







Татарстан Республикасы  
Казан шәһәре муниципаль  
берәмлеге

16:24:260201

Масштабы 1 : 500

Файдаланыла торган шартлы билгеләр һәм тамгалар:

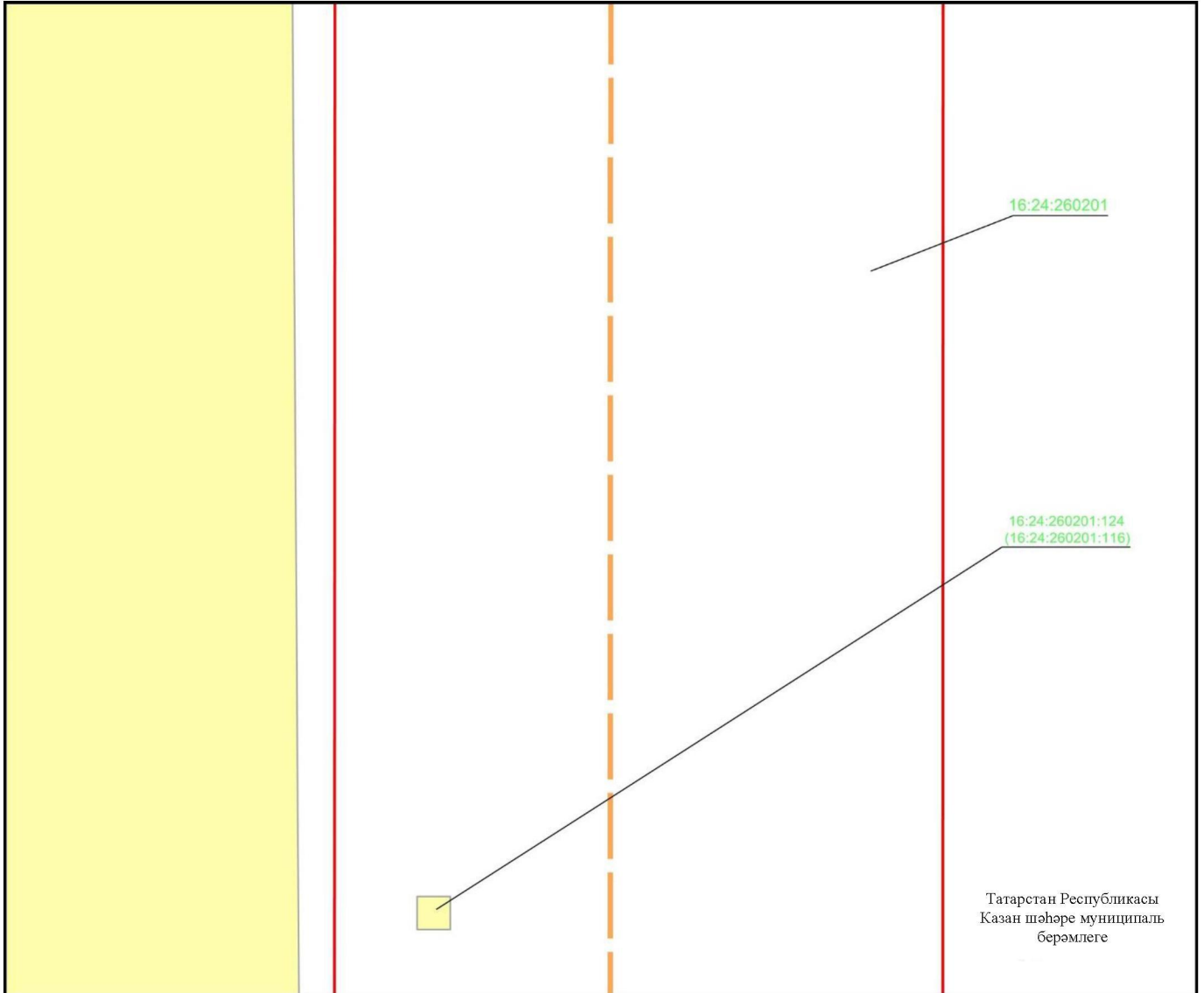
-  – объект чиге
-  – инженерлык корылмасының проекттагы урнашу урыны (110 кВ һава линиясе күчәре)
-  – жир кишәрлеге чиге
-  – кадастр кварталы номеры.



## 4 бүлек

«Көнъяк – Кавал 110 кВ һава линиясе I чылбыр Юбилей ярдәмче станциясенә алу»  
төбәк әһәмиятендәге электр челтәре хужалыгы объектның эксплуатацияләү  
максатларында гавами сервитут чикләре урнашу схемасы

1 нче бит, 19 нчы махсус төшермә



Масштабы 1 : 500

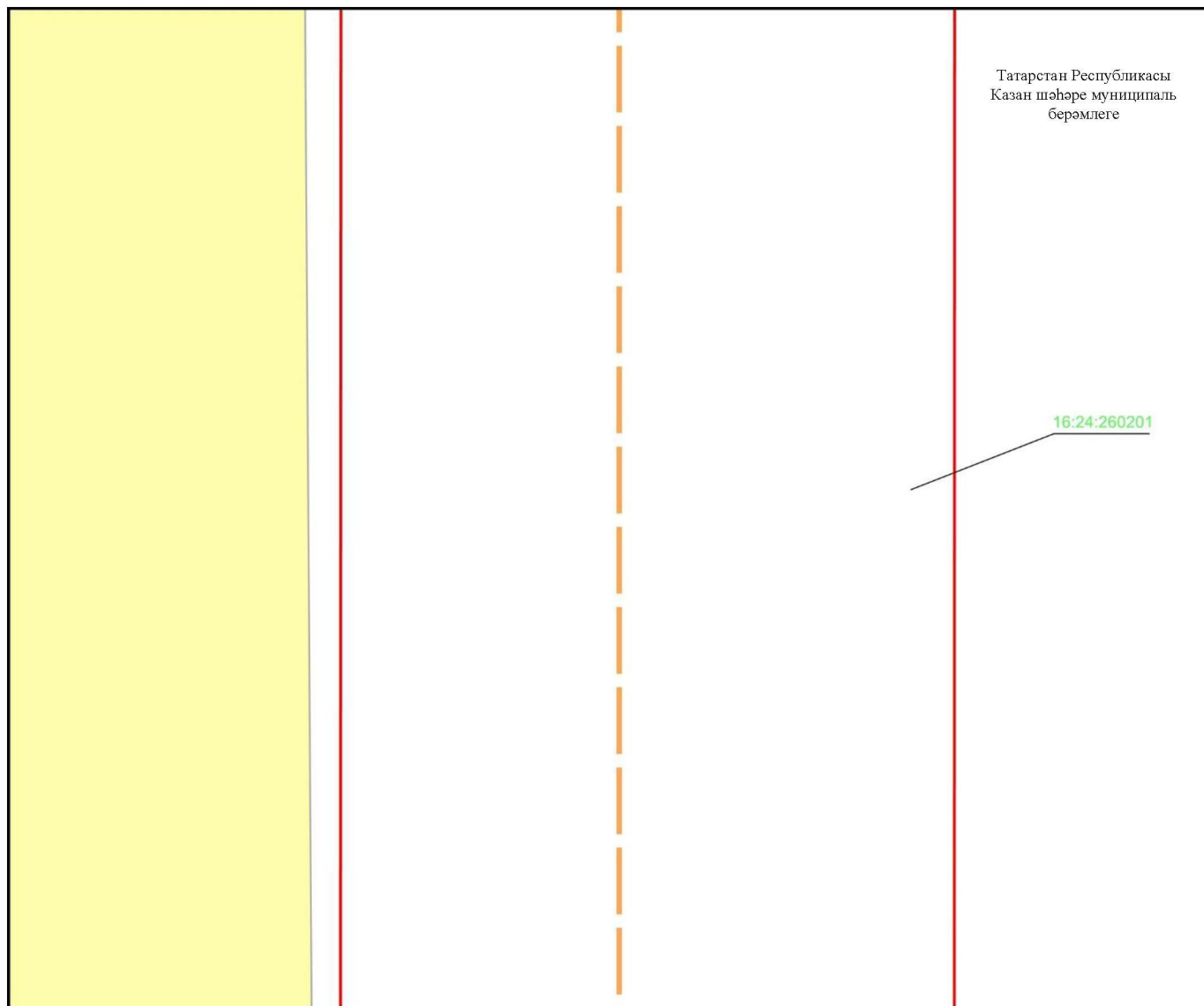
Файдаланыла торган шартлы билгеләр һәм тамгалар:

- — объект чиге
- - - — инженерлык корылмасының проекттагы урнашу урыны (110 кВ һава линиясе күчәре)
- жир кишәрлеге чиге
- 16:24:260201 — кадастр кварталы номеры.
- 16:24:260201:116 — жир кишәрлегенә кадастр номеры.

## 4 бүлек

«Көнъяк – Кавал 110 кВ һава линиясе I чылбыр Юбилей ярдәмче станциясенә алу»  
төбәк әһәмиятендәге электр челтәре хужалыгы объекттын эксплуатацияләү  
максатларында гавами сервитут чикләре урнашу схемасы

1 нче бит, 20 нче махсус төшермә



Масштабы 1 : 500

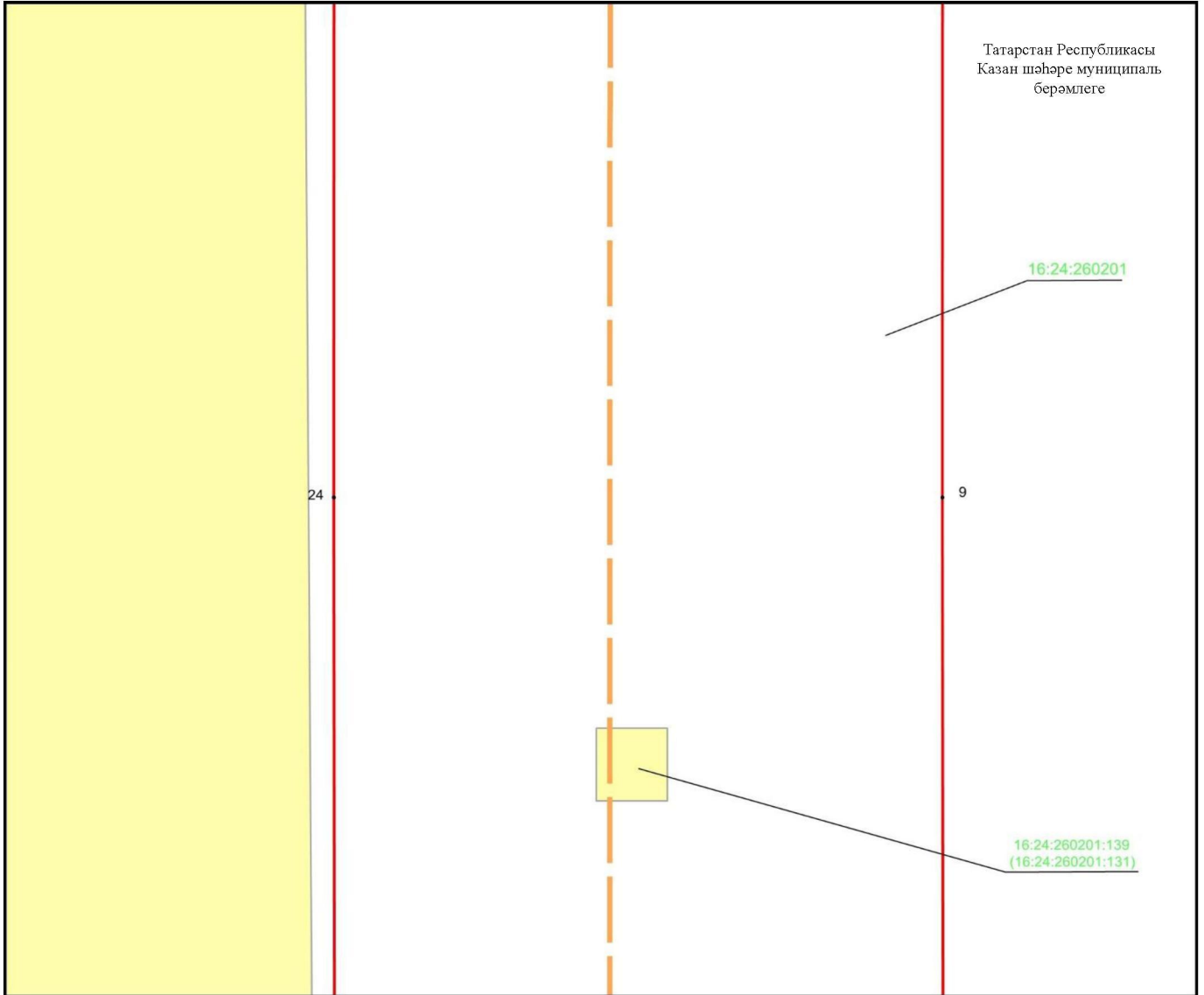
Файдаланыла торган шартлы билгеләр һәм тамгалар:

- 1 – объект чигенең характерлы ноктасы билгесе
- — объект чиге
- — инженерлык корылмасының проекттагы урнашу урыны (110 кВ һава линиясе күчәре)
- жир кишәрлеге чиге
- 16:24:260201 – кадастр кварталы номеры.

## 4 бүлек

«Көнъяк – Кавал 110 кВ һава линиясе I чылбыр Юбилей ярдәмче станциясенә алу»  
төбәк әһәмиятендәге электр челтәре хужалыгы объекттын эксплуатацияләү  
максатларында гавами сервитут чикләре урнашу схемасы

1 нче бит, 21 нче махсус төшермә



Масштабы 1 : 500

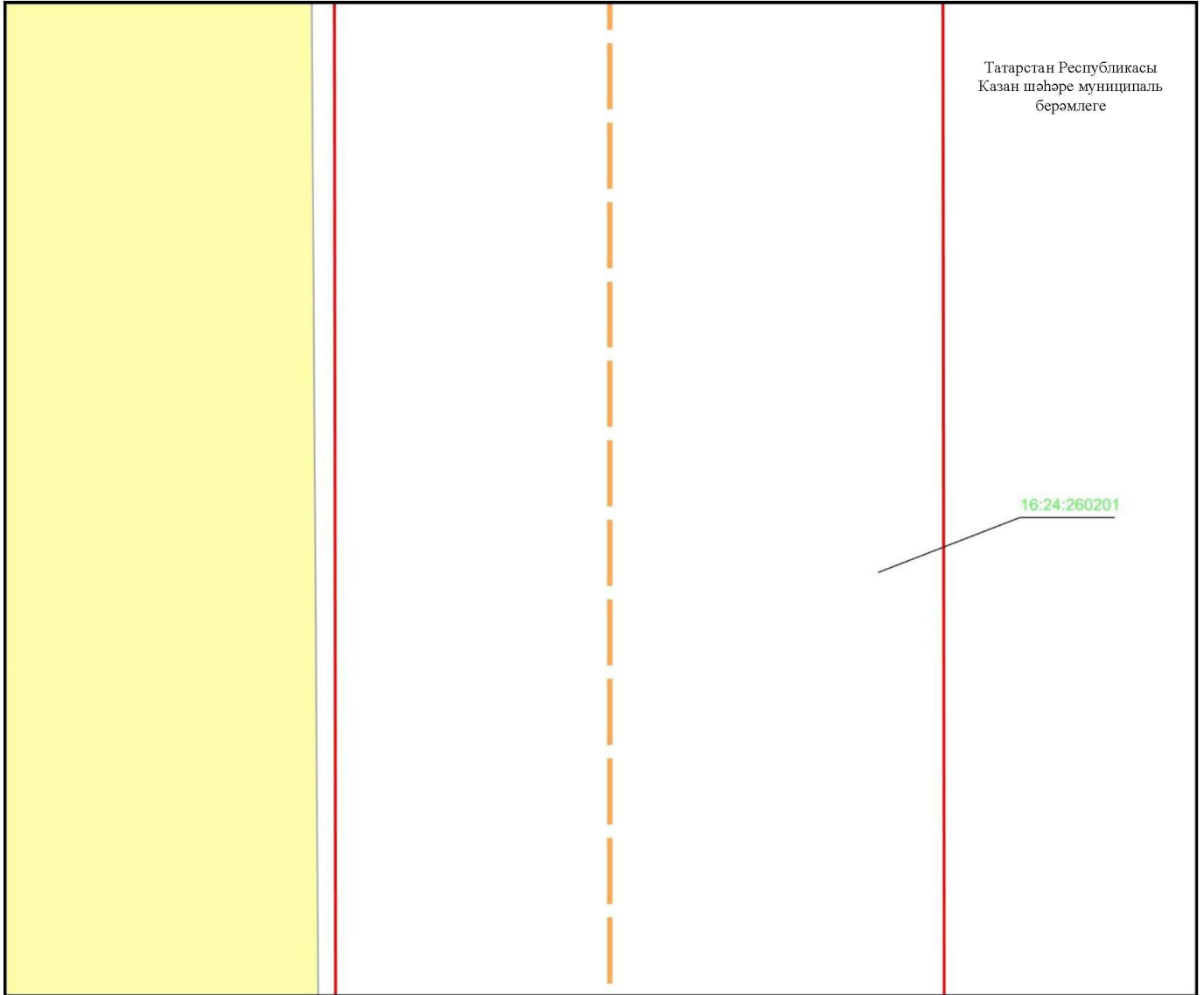
Файдаланыла торган шартлы билгеләр һәм тамгалар:

- 9 – объект чигенең характерлы ноктасы билгесе
- — объект чиге
- — инженерлык корылмасының проекттагы урнашу урыны (110 кВ һава линиясе күчәре)
- — жир кишәрлеге чиге
- 16:24:260201 — кадастр кварталы номеры
- 16:24:260201:131 — жир кишәрлегенең кадастр номеры.

4 бүлек




«Көнъяк – Кавал 110 кВ һава линиясе I чылбыр Юбилей ярдәмче станциясенә алу»  
төбәк әһәмиятендәге электр челтәре хужалыгы объекттын эксплуатацияләү  
максатларында гавами сервитут чикләре урнашу схемасы

1 нче бит, 22 нче махсус төшермә



Масштабы 1 : 500

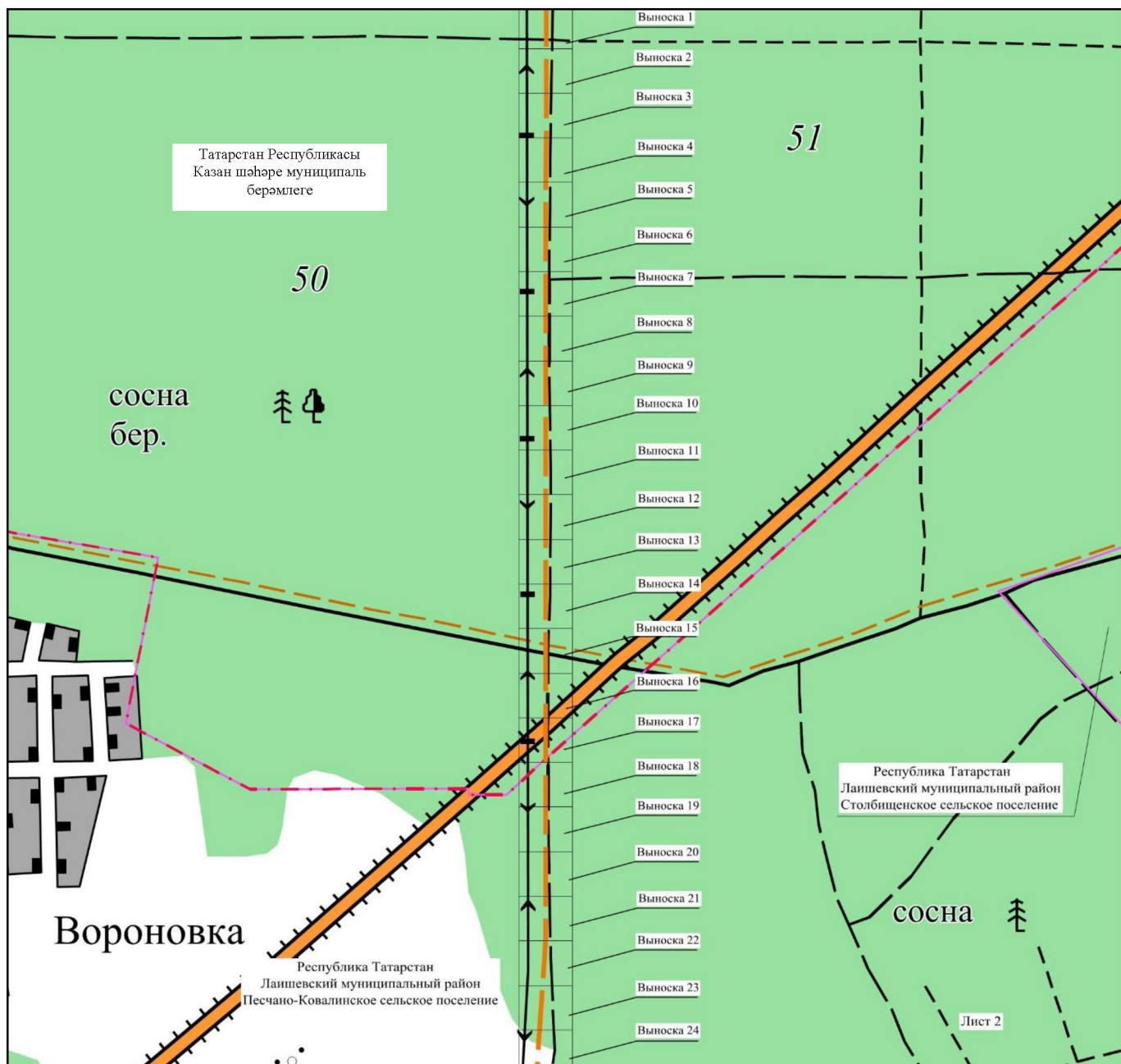
Файдаланыла торган шартлы билгеләр һәм тамгалар:

-  – объект чиге
-  – инженерлык корылмасының проекттагы урнашу урыны (110 кВ һава линиясе күчәре)
-  – жир кишәрлеге чиге
- 16:24:260201 – кадастр кварталы номеры.

## 4 бүлек




«Көнъяк – Кавал 110 кВ һава линиясе I чылбыр Юбилей ярдәмче станциясенә алу»  
төбәк әһәмиятендәге электр челтәре хужалыгы объектның эксплуатацияләү  
максатларында гавами сервитут чикләре урнашу схемасы

2 нче бит



Масштабы 1 : 10 000

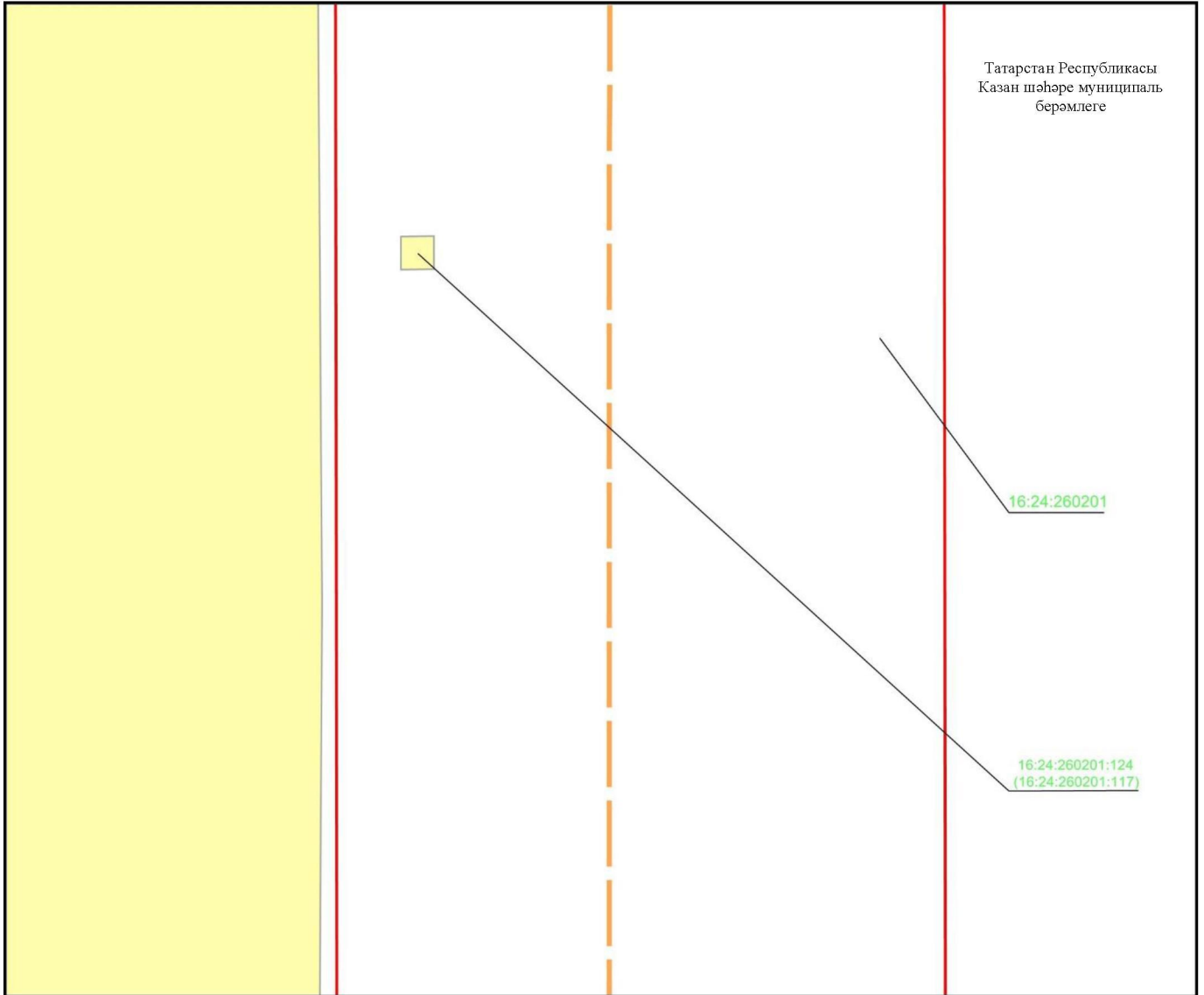
Файдаланыла торган шартлы билгеләр һәм тамгалар:

-  – инженерлык корылмасының проекттагы урнашу урыны (110 кВ һава линиясе күчәре)
-  – муниципаль район һәм шәһәр округы чиге
-  – авыл, шәһәр жирлеге чиге.

## 4 бүлек

«Көнъяк – Кавал 110 кВ һава линиясе I чылбыр Юбилей ярдәмче станциясенә алу»  
төбәк әһәмиятендәге электр челтәре хужалыгы объектның эксплуатацияләү  
максатларында гавами сервитут чикләре урнашу схемасы

2 нче бит, 1 нче махсус төшермә



Масштабы 1 : 500

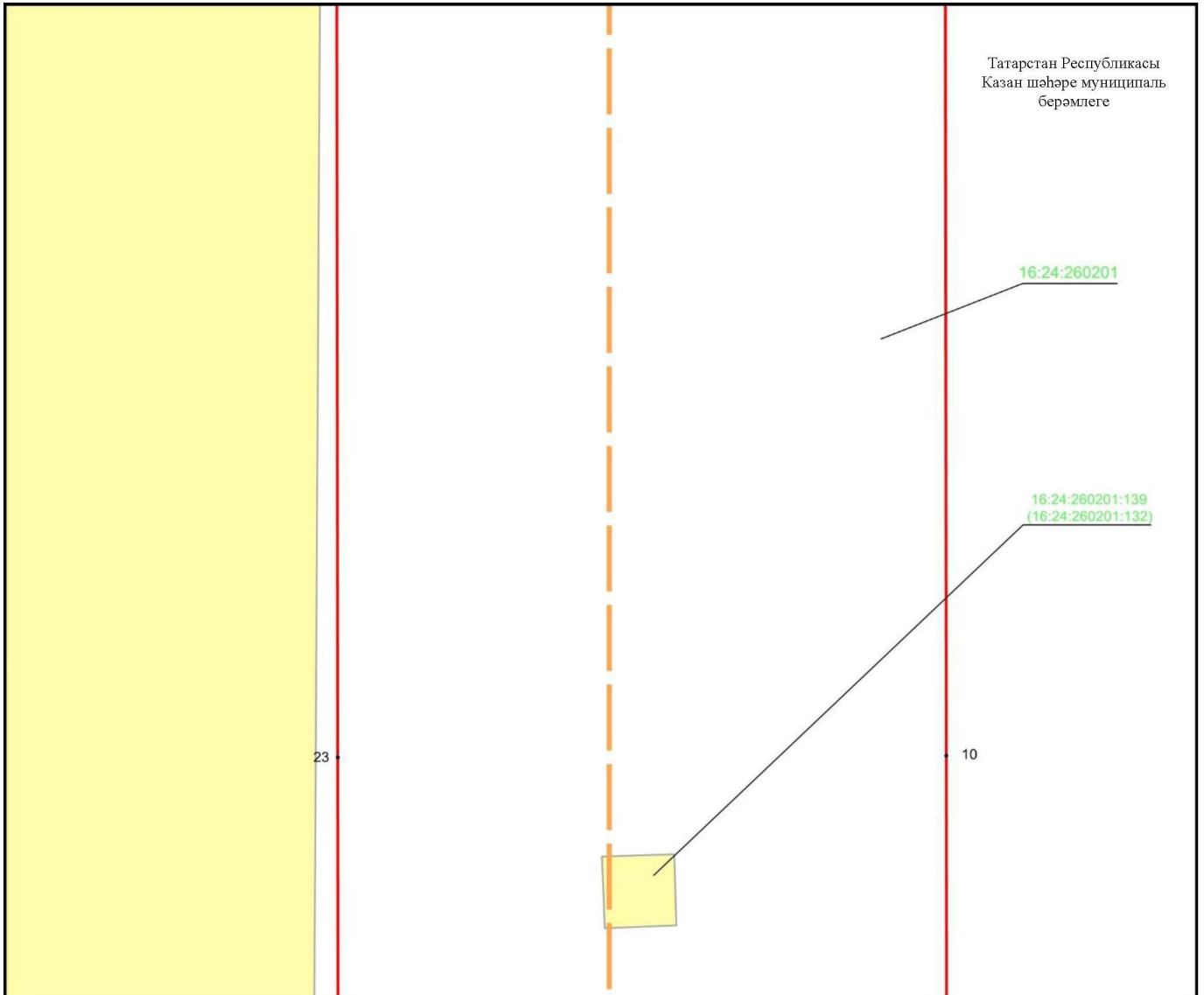
Файдаланыла торган шартлы билгеләр һәм тамгалар:

- — объект чиге
- - - — инженерлык корылмасының проекттагы урнашу урыны (110 кВ һава линиясе күчәре)
- жир кишәрлеге чиге
- 16:24:260201 — кадастр кварталы номеры
- 16:24:260201:117 — жир кишәрлегенә кадастр номеры.

## 4 бүлек

«Көнъяк – Кавал 110 кВ һава линиясе I чылбыр Юбилей ярдәмче станциясенә алу»  
төбәк әһәмиятендәге электр челтәре хужалыгы объекттын эксплуатацияләү  
максатларында гавами сервитут чикләре урнашу схемасы

2 нче бит, 2 нче махсус төшермә



Масштабы 1 : 500

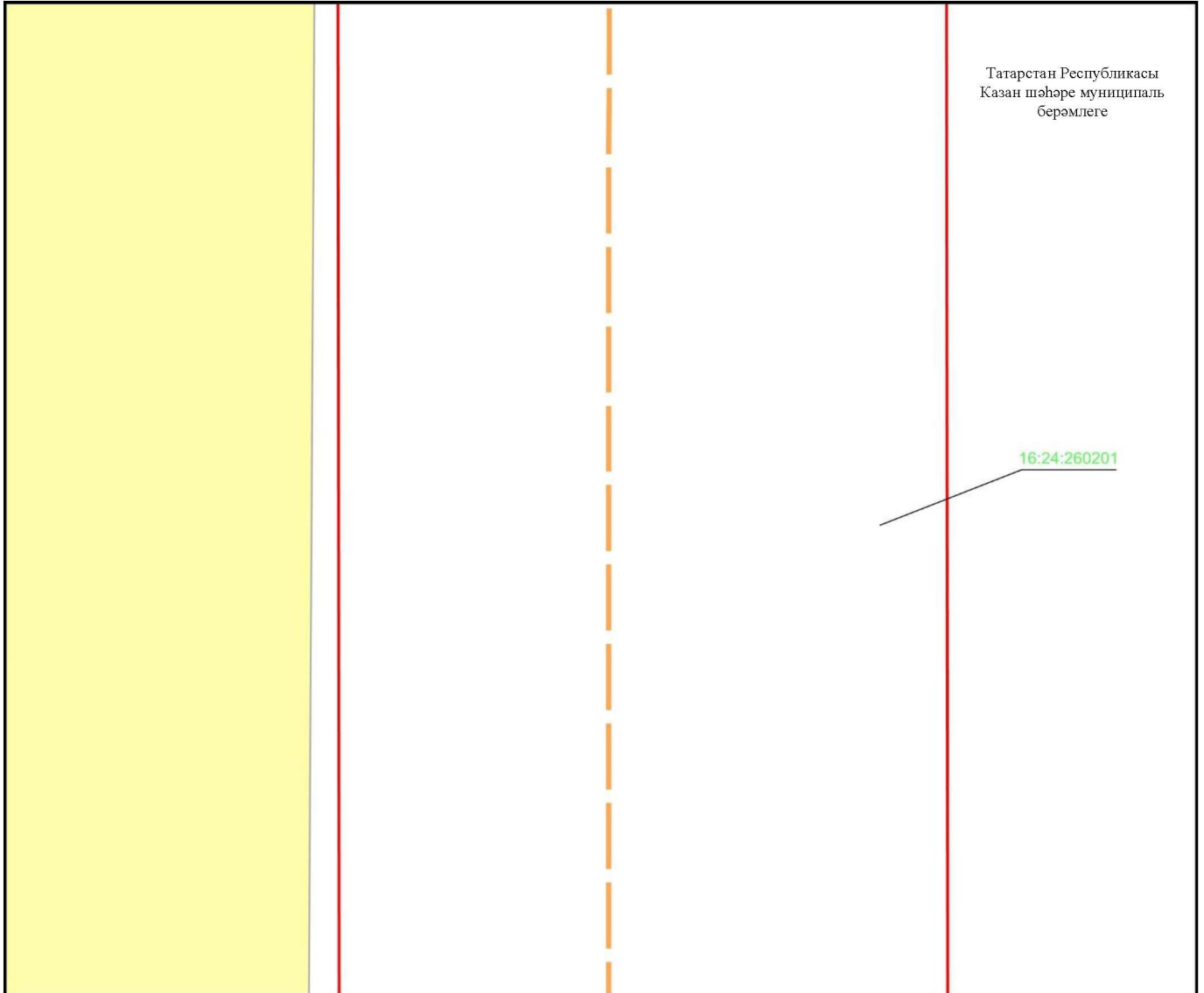
Файдаланыла торган шартлы билгеләр һәм тамгалар:

- 10 – объект чикләренең характерлы ноктасы билгесе
- — объект чиге
- — инженерлык корылмасының проекттагы урнашу урыны (110 кВ һава линиясе күчәре)
- — жир кишәрлеге чиге
- 16:24:260201 – кадастр кварталы номеры
- 16:24:260201:132 – жир кишәрлегенең кадастр номеры.

## 4 бүлек




«Көнъяк – Кавал 110 кВ һава линиясе I чылбыр Юбилей ярдәмче станциясенә алу»  
төбәк әһәмиятендәге электр челтәре хужалыгы объекттын эксплуатацияләү  
максатларында гавами сервитут чикләре урнашу схемасы

2 нче бит, 3 нче махсус төшермә



Масштабы 1 : 500

Файдаланыла торган шартлы билгеләр һәм тамгалар:

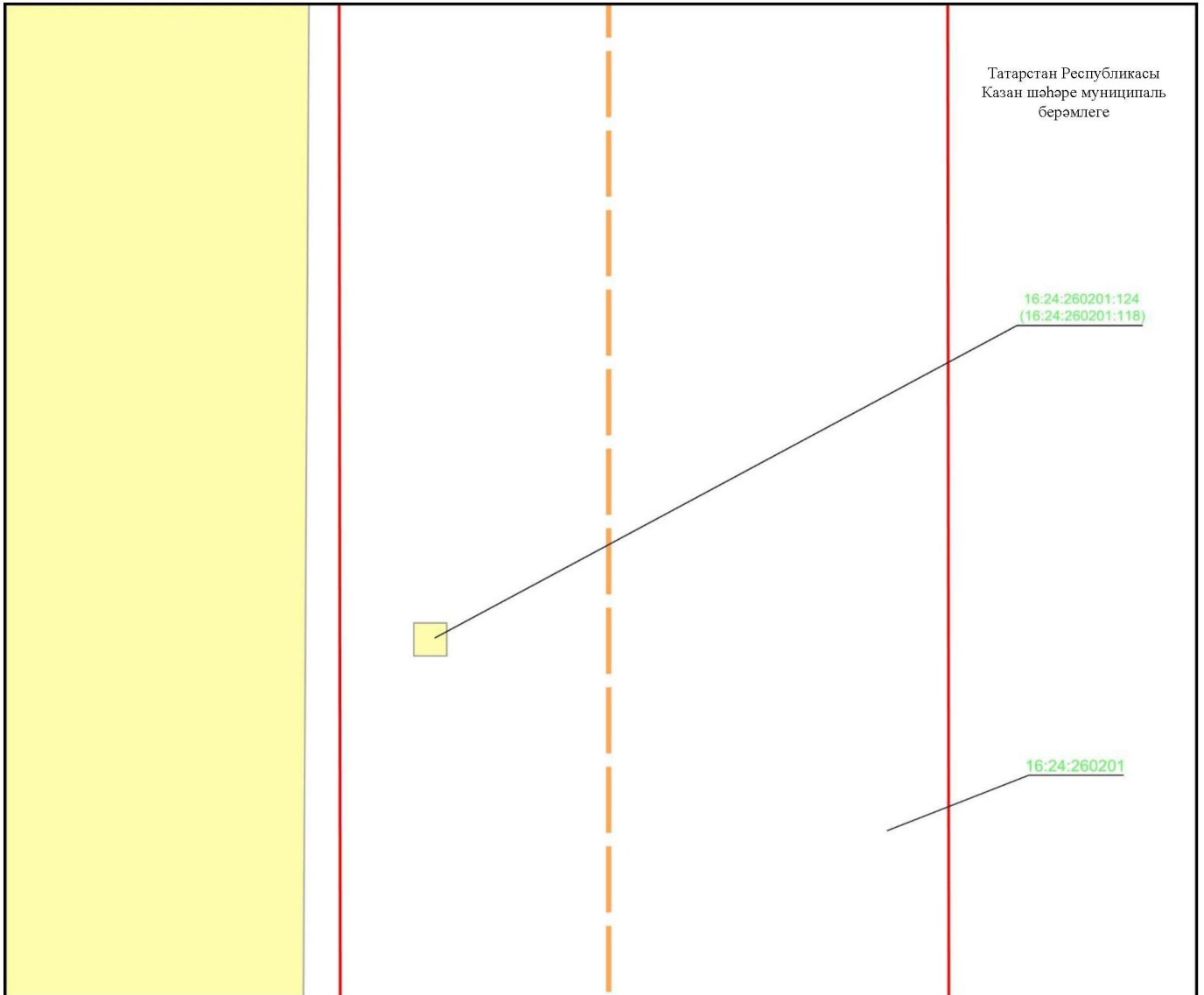
-  – объект чиге
-  – инженерлык корылмасының проекттагы урнашу урыны (110 кВ һава линиясе күчәре)
-  – жир кишәрлеге чиге
- 16:24:260201 – кадастр кварталы номеры.



## 4 бүлек

«Көнъяк – Кавал 110 кВ һава линиясе I чылбыр Юбилей ярдәмче станциясенә алу»  
төбәк әһәмиятендәге электр челтәре хужалыгы объекттын эксплуатацияләү  
максатларында гавами сервитут чикләре урнашу схемасы

2 нче бит, 4 нче махсус төшермә



Масштабы 1 : 500


Файдаланыла торган шартлы билгеләр һәм тамгалар:

- 1 – объект чигенең характерлы ноктасы билгесе
- — объект чиге
- — инженерлык корылмасының проекттагы урнашу урыны (110 кВ һава линиясе күчәре)
- — жир кишәрлеге чиге
- 16:24:260201 — кадастр кварталы номеры
- 16:24:260201:118 — жир кишәрлегенең кадастр номеры.

## 4 бүлек




«Көнъяк – Кавал 110 кВ һава линиясе I чылбыр Юбилей ярдәмче станциясенә алу»  
төбәк әһәмиятендәге электр челтәре хужалыгы объекттын эксплуатацияләү  
максатларында гавами сервитут чикләре урнашу схемасы

2 нче бит, 5 нче махсус төшермә



Масштабы 1 : 500

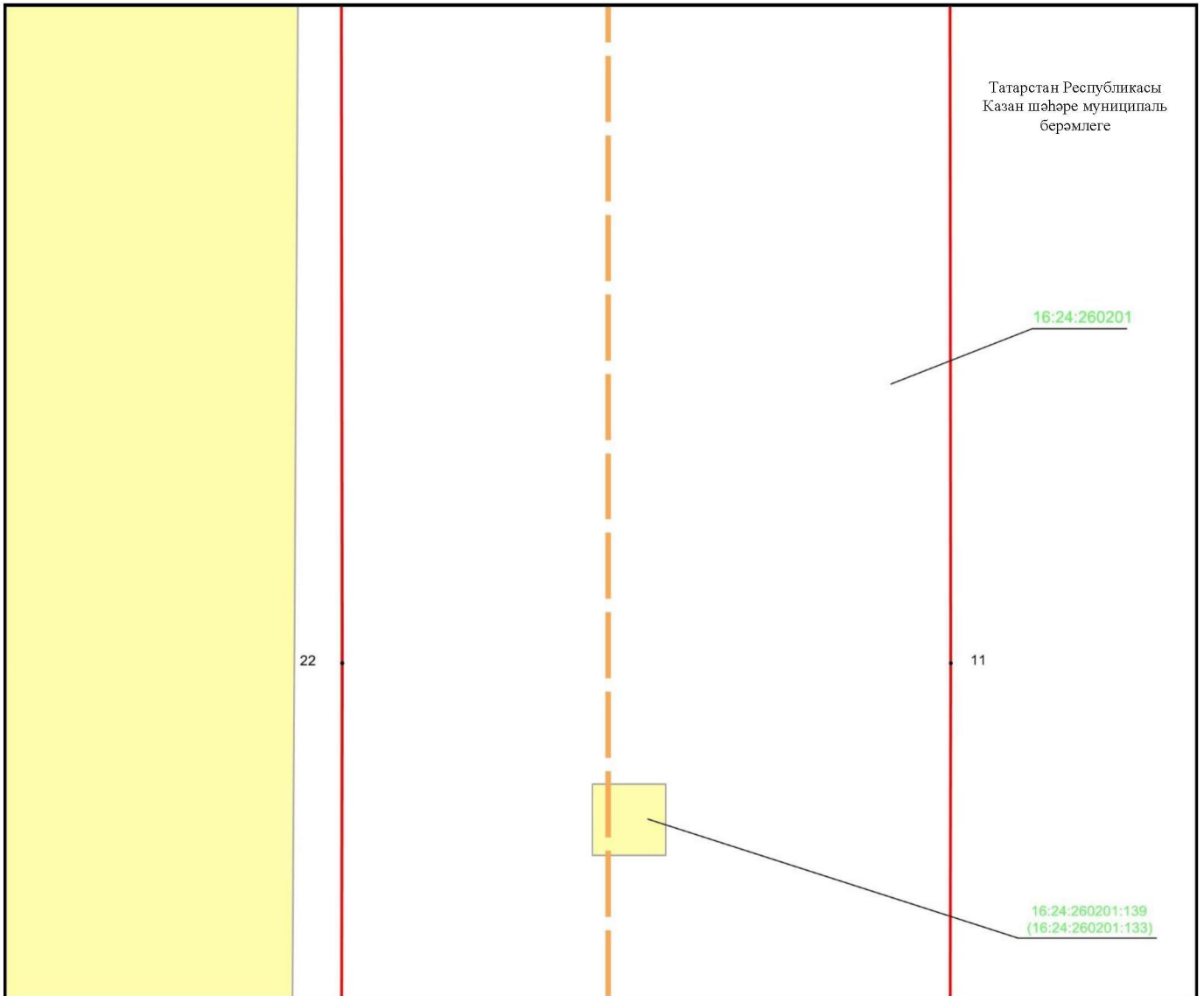
Файдаланыла торган шартлы билгеләр һәм тамгалар:

-  – объект чиге
-  – инженерлык корылмасының проекттагы урнашу урыны (110 кВ һава линиясе күчәре)
-  – жир кишәрлеге чиге
- 16:24:260201 – кадастр кварталы номеры.

## 4 бүлек

«Көнъяк – Кавал 110 кВ һава линиясе I чылбыр Юбилей ярдәмче станциясенә алу»  
төбәк әһәмиятендәге электр челтәре хужалыгы объекттын эксплуатацияләү  
максатларында гавами сервитут чикләре урнашу схемасы

2 нче бит, 6 нчы махсус төшермә



Масштабы 1 : 500

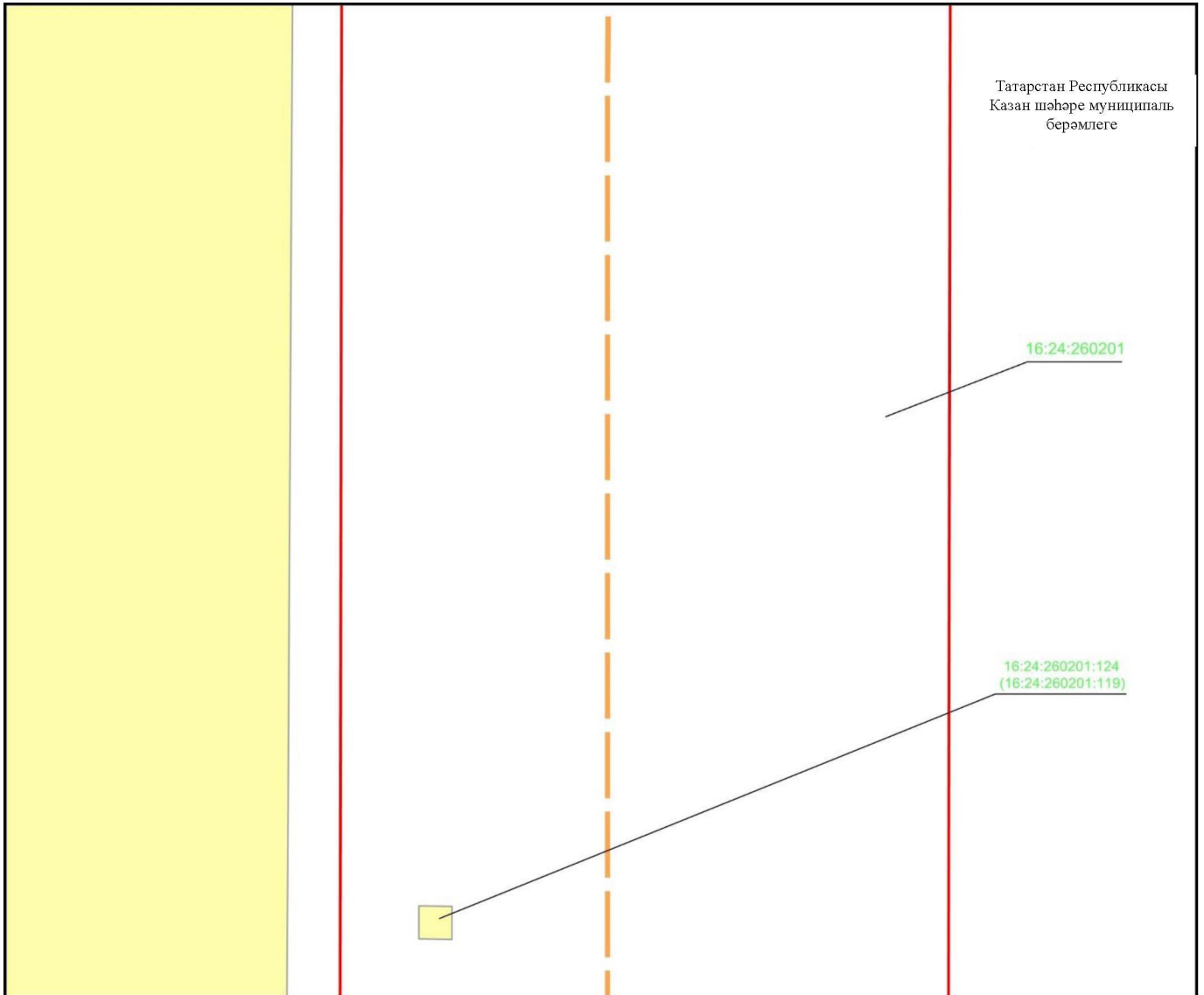
Файдаланыла торган шартлы билгеләр һәм тамгалар:

- 11 – объект чикләренән характерлы ноктасы билгесе
- — объект чиге
- — инженерлык корылмасының проекттагы урнашу урыны (110 кВ һава линиясе күчәре)
- — жир кишәрлеге чиге
- 16:24:260201 — кадастр кварталы номеры
- 16:24:260201:133 — жир кишәрлегенән кадастр номеры.

## 4 бүлек

«Көнъяк – Кавал 110 кВ һава линиясе I чылбыр Юбилей ярдәмче станциясенә алу»  
төбәк әһәмиятендәге электр челтәре хужалыгы объектның эксплуатацияләү  
максатларында гавами сервитут чикләре урнашу схемасы

2 нче бит, 7 нче махсус төшермә



Масштабы 1 : 500

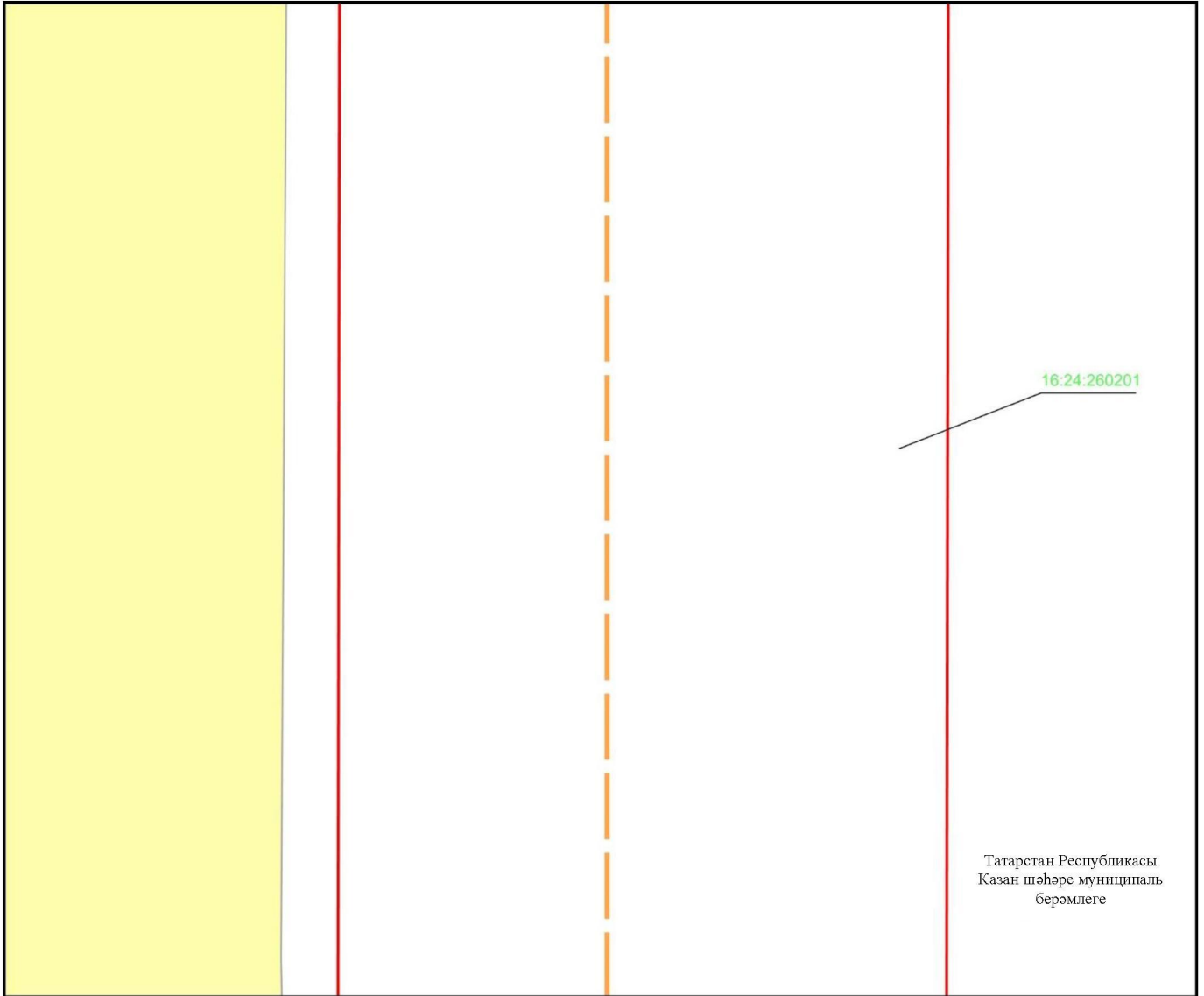
Файдаланыла торган шартлы билгеләр һәм тамгалар:

- — объект чиге
- - - — инженерлык корылмасының проекттагы урнашу урыны (110 кВ һава линиясе күчәре)
- жир кишәрлеге чиге
- 16:24:260201 — кадастр кварталы номеры
- 16:24:260201:119 — жир кишәрлегенң кадастр номеры.

4 бүлек




«Көнъяк – Кавал 110 кВ һава линиясе I чылбыр Юбилей ярдәмче станциясенә алу»  
төбәк әһәмиятендәге электр челтәре хужалыгы объектның эксплуатацияләү  
максатларында гавами сервитут чикләре урнашу схемасы

2 нче бит, 8 нче махсус төшермә



Масштабы 1 : 500

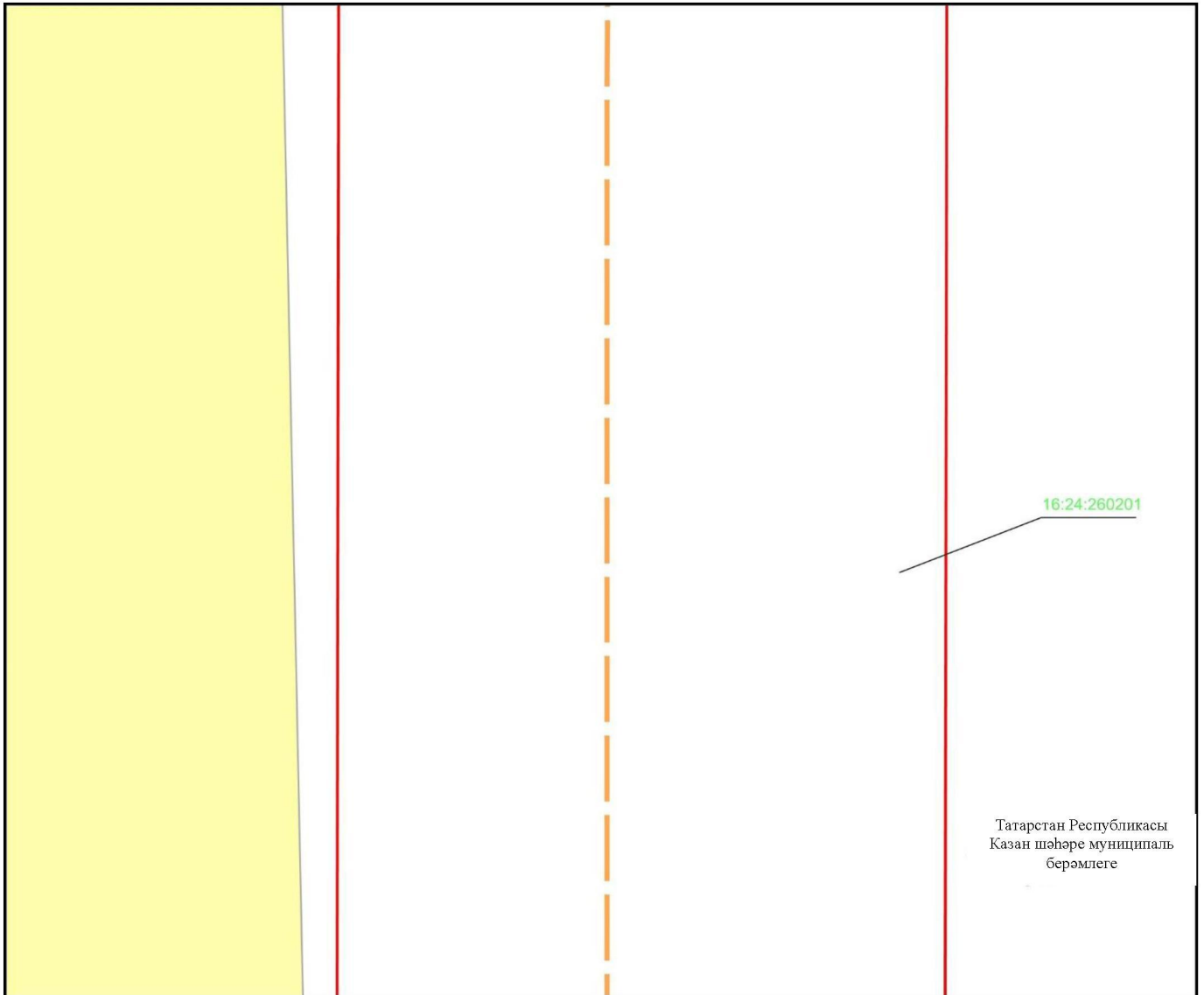
Файдаланыла торган шартлы билгеләр һәм тамгалар:

-  – объект чиге
-  – инженерлык корылмасының проекттагы урнашу урыны (110 кВ һава линиясе күчәре)
-  – жир кишәрлеге чиге
- 16:24:260201 – кадастр кварталы номеры.

## 4 бүлек





«Көнъяк – Кавал 110 кВ һава линиясе I чылбыр Юбилей ярдәмче станциясенә алу»  
төбәк әһәмиятендәге электр челтәре хужалыгы объектның эксплуатацияләү  
максатларында гавами сервитут чикләре урнашу схемасы

2 нче бит, 9 нчы махсус төшермә



Масштабы 1 : 500

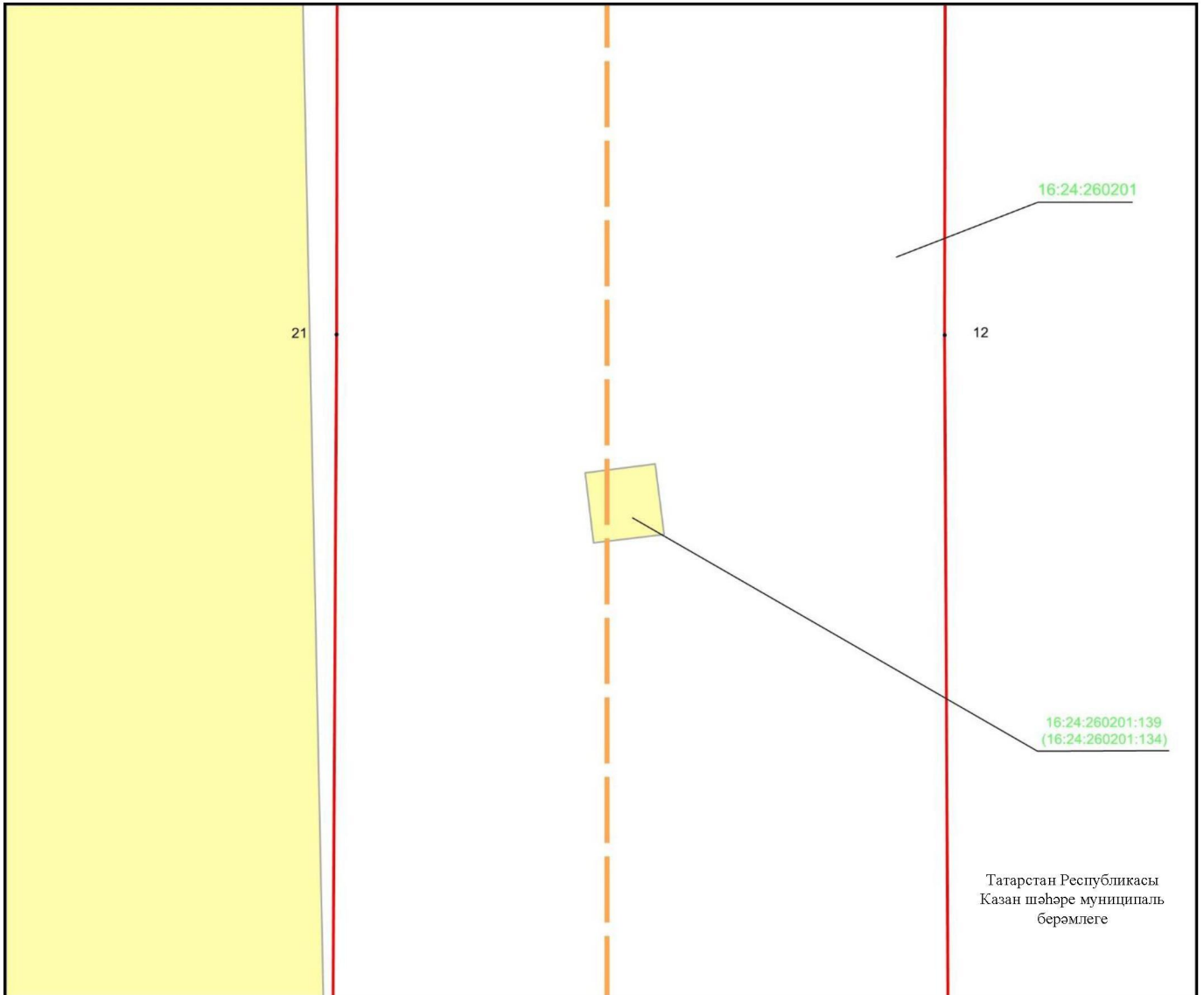
Файдаланыла торган шартлы билгеләр һәм тамгалар:

-  – объект чиге
-  – инженерлык корылмасының проекттагы урнашу урыны (110 кВ һава линиясе күчәре)
-  – жир кишәрлеге чиге
-  – кадастр кварталы номеры.

## 4 бүлек

«Көнъяк – Кавал 110 кВ һава линиясе I чылбыр Юбилей ярдәмче станциясенә алу»  
төбәк әһәмиятендәге электр челтәре хужалыгы объекттын эксплуатацияләү  
максатларында гавами сервитут чикләре урнашу схемасы

2 нче бит, 10 нчы махсус төшермә



Масштабы 1 : 500

Файдаланыла торган шартлы билгеләр һәм тамгалар:

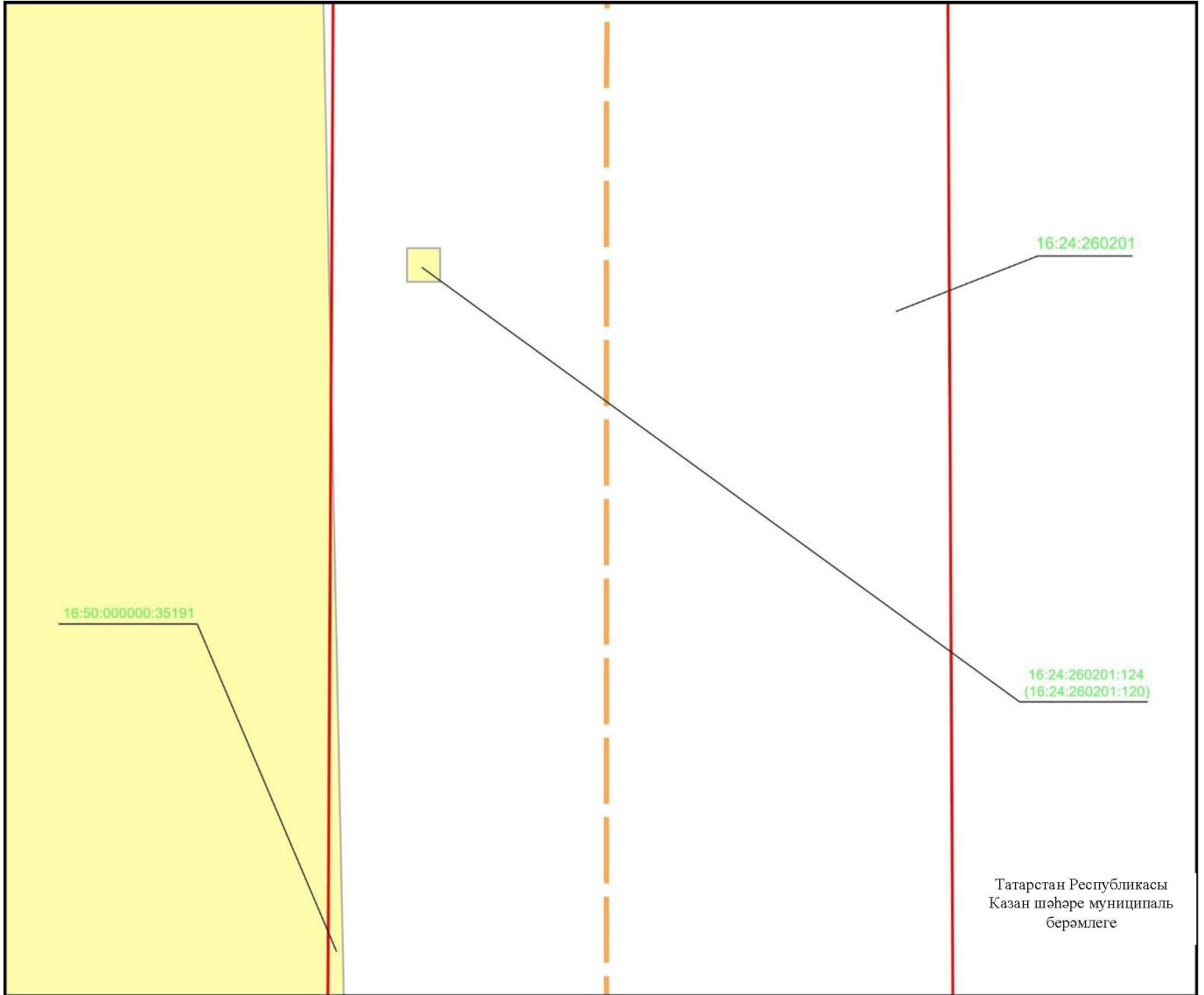
- 12 – объект чикләренең характерлы ноктасы билгесе
- — объект чиге
- — инженерлык корылмасының проекттагы урнашу урыны (110 кВ һава линиясе күчәре)
- — жир кишәрлеге чиге
- 16:24:260201 — кадастр кварталы номеры
- 16:24:260201:134 — жир кишәрлегенең кадастр номеры.

Татарстан Республикасы  
Казан шәһәре муниципаль  
берәмлеге

4 бүлек

«Көнъяк – Кавал 110 кВ һава линиясе I чылбыр Юбилей ярдәмче станциясенә алу»  
төбәк әһәмиятендәге электр челтәре хужалыгы объекттын эксплуатацияләү  
максатларында гавами сервитут чикләре урнашу схемасы




2 нче бит, 11 нче махсус төшермә



Татарстан Республикасы  
Казан шәһәре муниципаль  
берәмлеге

Масштабы 1 : 500

Файдаланыла торган шартлы билгеләр һәм тамгалар:

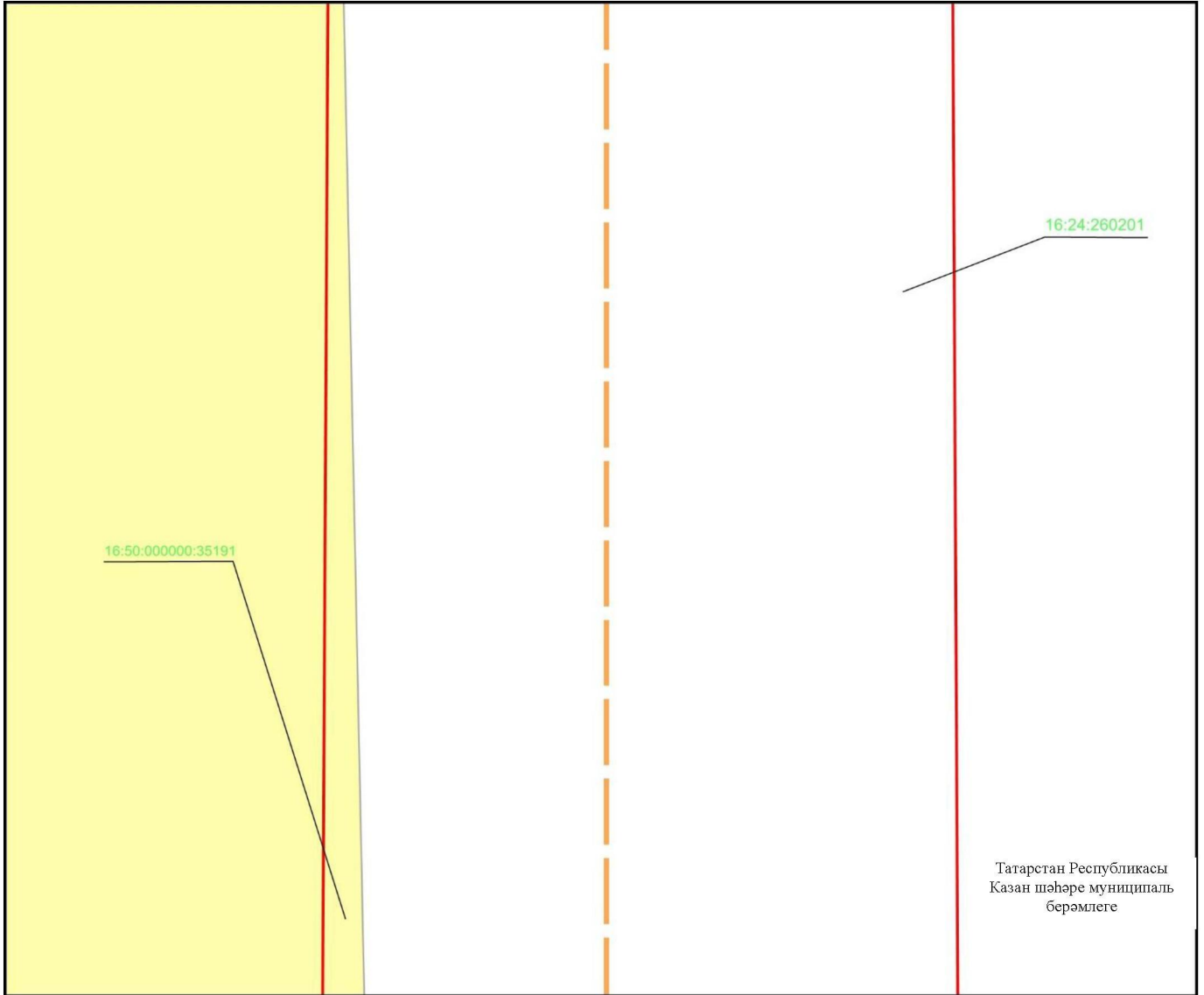
-  – объект чиге
-  – инженерлык корылмасының проекттагы урнашу урыны (110 кВ һава линиясе күчәре)
-  – жир кишәрлеге чиге
- 16:24:260201 – кадастр кварталы номеры
- 16:24:260201:120 – жир кишәрлегенә кадастр номеры.



## 4 бүлек




«Көнъяк – Кавал 110 кВ һава линиясе I чылбыр Юбилей ярдәмче станциясенә алу»  
төбәк әһәмиятендәге электр челтәре хужалыгы объекттын эксплуатацияләү  
максатларында гавами сервитут чикләре урнашу схемасы

2 нче бит, 12 нче махсус төшермә



Масштабы 1 : 500

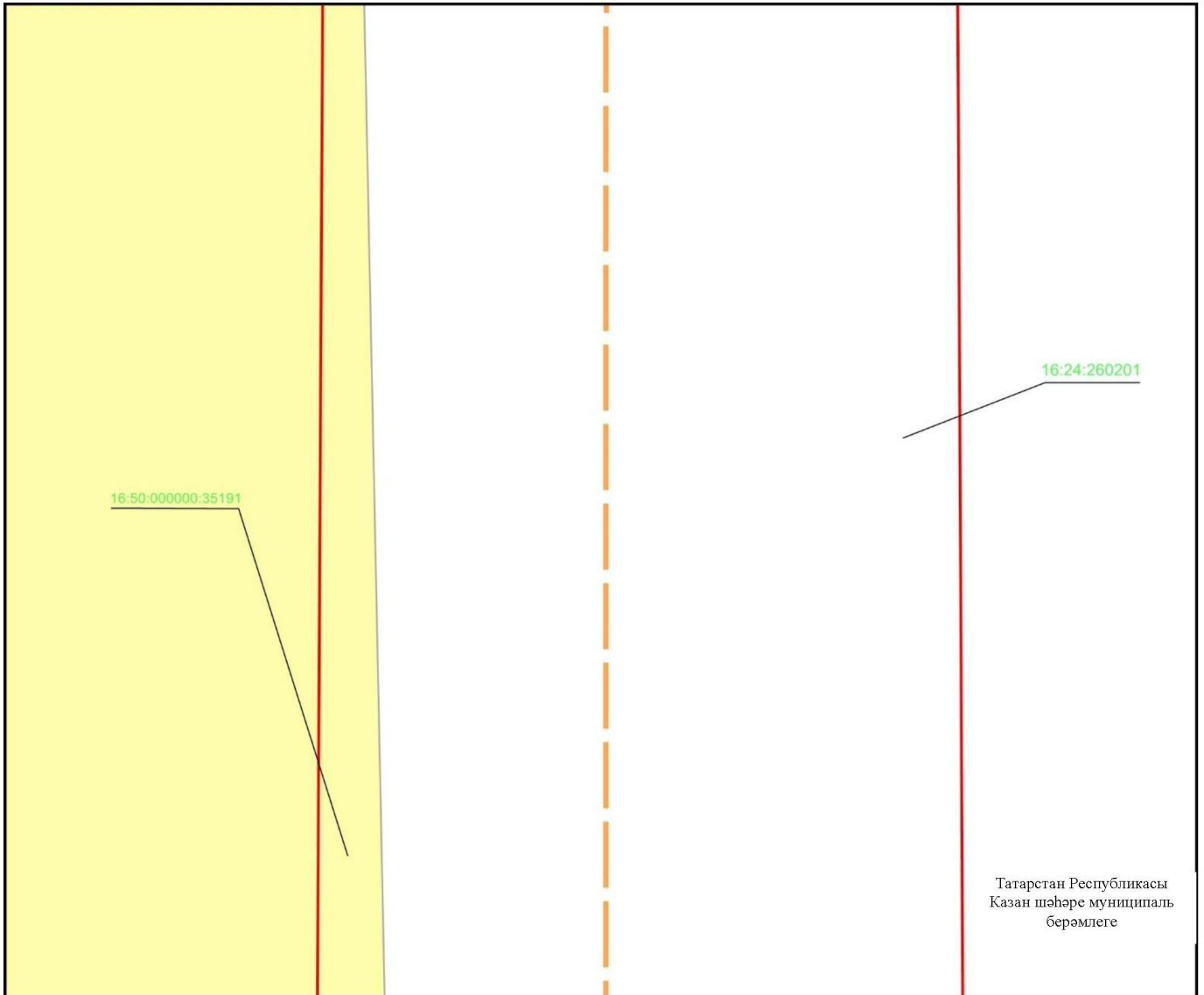
Файдаланыла торган шартлы билгеләр һәм тамгалар:

-  – объект чиге
-  – инженерлык корылмасының проекттагы урнашу урыны (110 кВ һава линиясе күчәре)
-  – жир кишәрлеге чиге
- 16:24:260201 – кадастр кварталы номеры
- 16:50:000000:35191 – жир кишәрлегенң кадастр номеры.

## 4 бүлек

«Көнъяк – Кавал 110 кВ һава линиясе I чылбыр Юбилей ярдәмче станциясенә алу»  
төбәк әһәмиятендәге электр челтәре хужалыгы объектның эксплуатацияләү  
максатларында гавами сервитут чикләре урнашу схемасы

2 нче бит, 13 нче махсус төшермә



Масштабы 1 : 500

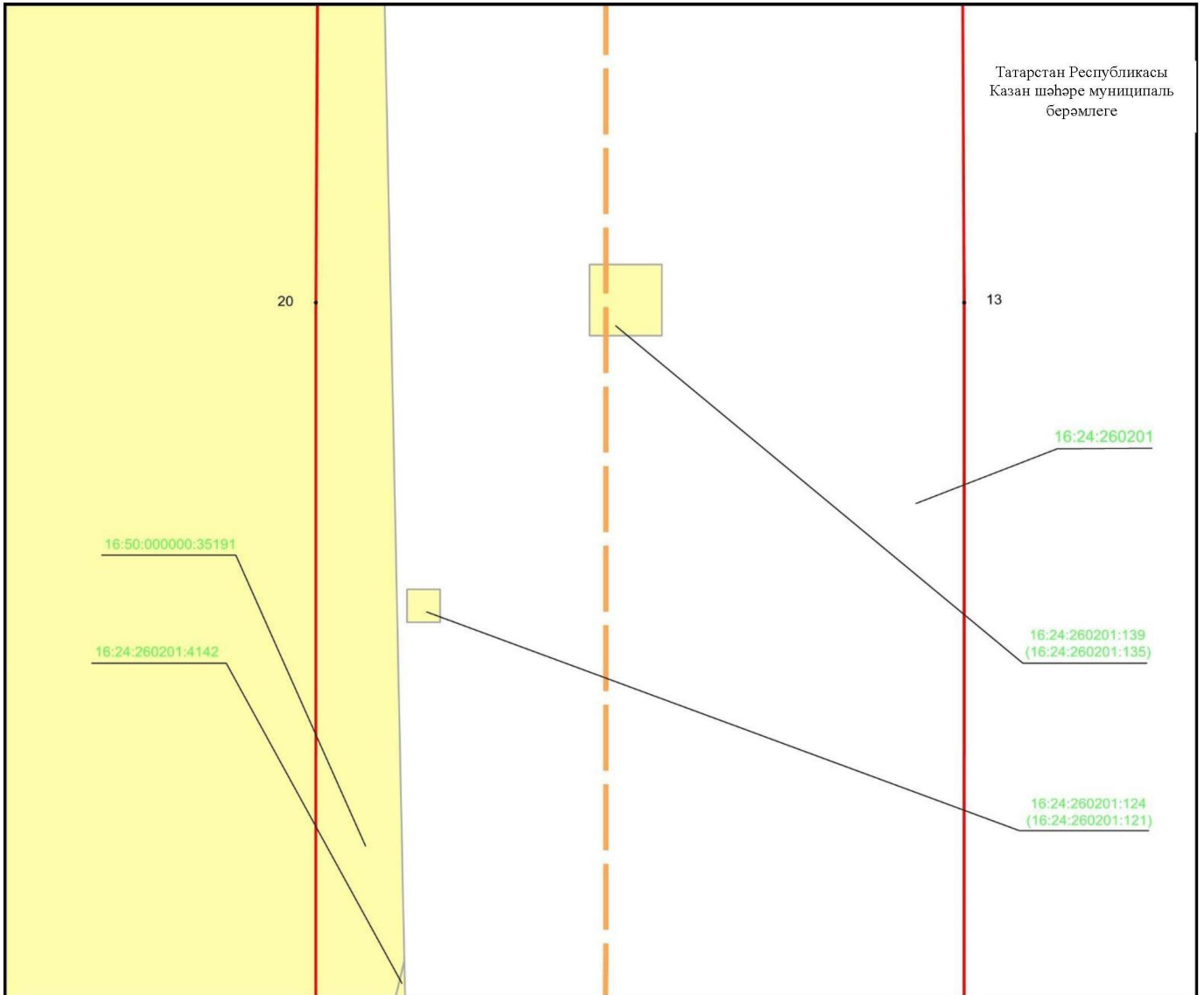
Файдаланыла торган шартлы билгеләр һәм тамгалар:

- объект чиге
- инженерлык корылмасының проекттагы урнашу урыны (110 кВ һава линиясе күчәре)
- жир кишәрлеге чиге
- 16:24:260201 – кадастр кварталы номеры
- 16:50:000000:35191 – жир кишәрлегенә кадастр номеры.

## 4 бүлек

«Көнъяк – Кавал 110 кВ нава линиясе I чылбыр Юбилей ярдәмче станциясенә алу»  
төбәк әһәмиятендәге электр челтәре хужалыгы объекттын эксплуатацияләү  
максатларында гавами сервитут чикләре урнашу схемасы

2 нче бит, 14 нче махсус төшермә



Масштабы 1 : 500

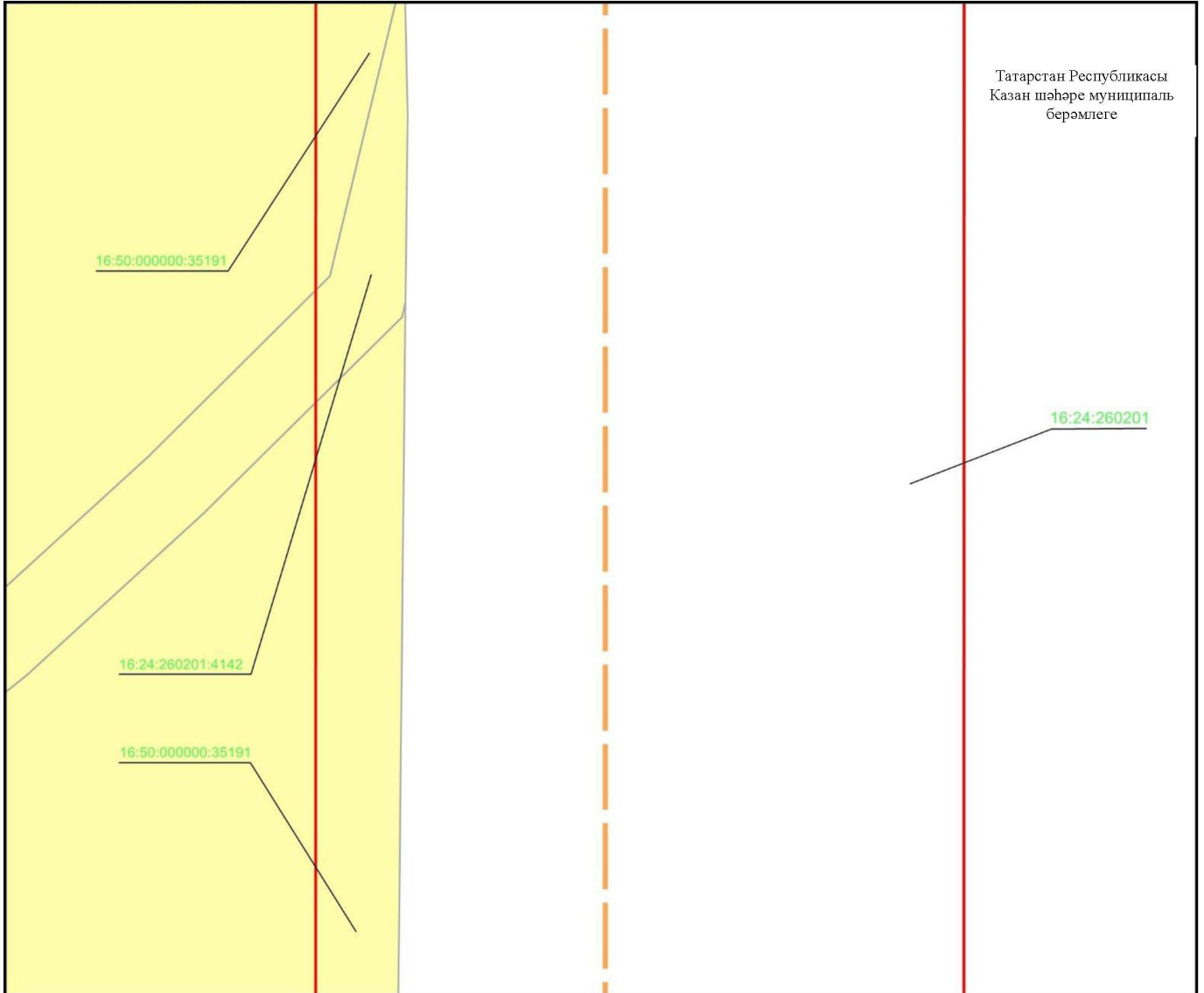
Файдаланыла торган шартлы билгеләр һәм тамгалар:

- 13 – объект чикләренең характерлы ноктасы билгесе
- — объект чиге
- — инженерлык корылмасының проекттагы урнашу урыны (110 кВ нава линиясе күчәре)
- — жир кишәрлеге чиге
- 16:24:260201 — кадастр кварталы номеры
- 16:24:260201:135 — жир кишәрлегенә кадастр номеры.

## 4 бүлек




«Көнъяк – Кавал 110 кВ нава линиясе I чылбыр Юбилей ярдәмче станциясенә алу»  
төбәк әһәмиятендәге электр челтәре хужалыгы объектның эксплуатацияләү  
максатларында гавами сервитут чикләре урнашу схемасы

2 нче бит, 15 нче махсус төшермә



Масштабы 1 : 500

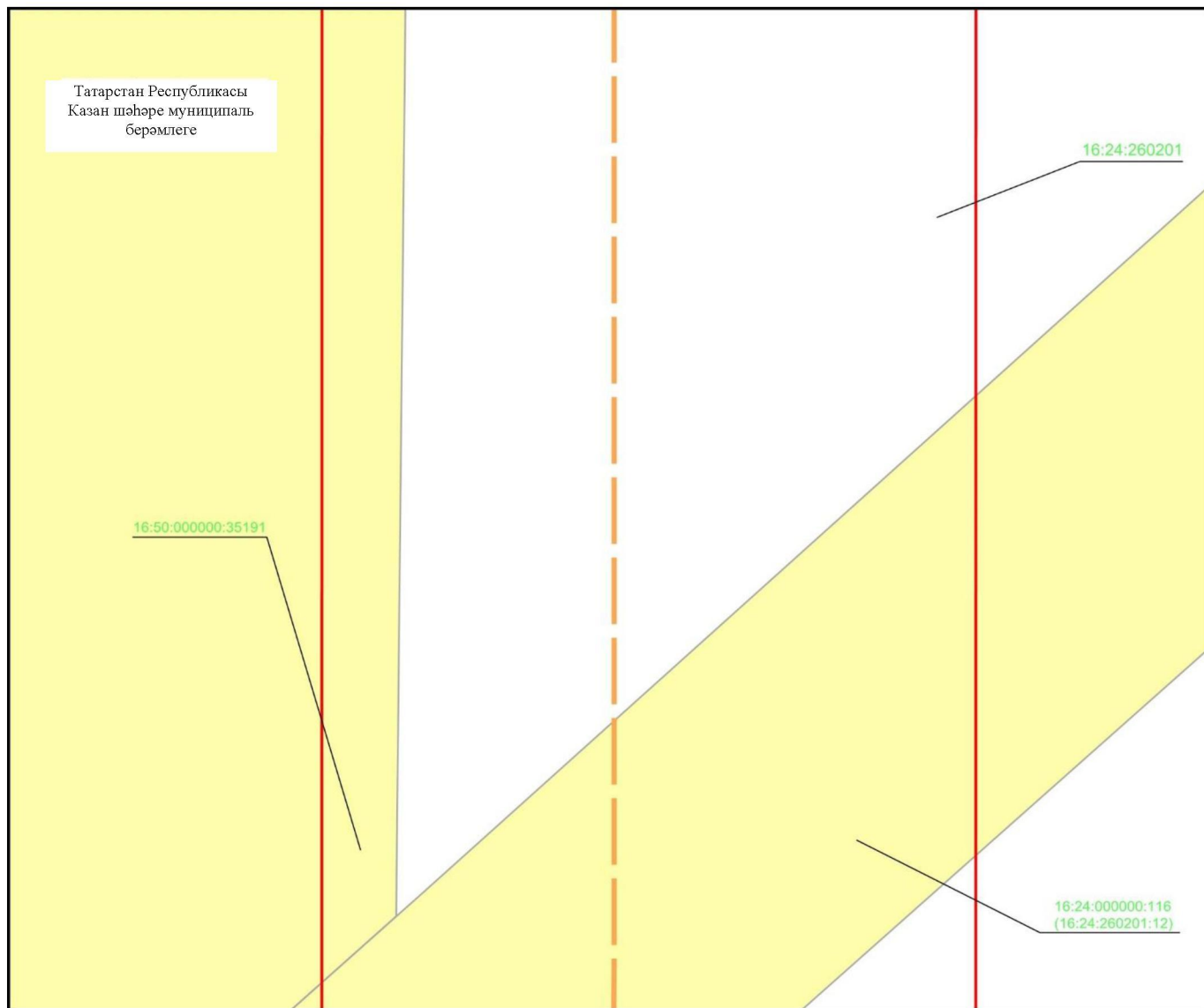
Файдаланыла торган шартлы билгеләр һәм тамгалар:

-  – объект чиге
-  – инженерлык корылмасының проекттагы урнашу урыны (110 кВ нава линиясе күчәре)
-  – жир кишәрлеге чиге
- 16:24:260201 – кадастр кварталы номеры
- 16:24:260201:4142 – жир кишәрлегенң кадастр номеры.

## 4 бүлек

«Көнъяк – Кавал 110 кВ һава линиясе I чылбыр Юбилей ярдәмче станциясенә алу»  
төбәк әһәмиятендәге электр челтәре хужалыгы объектның эксплуатацияләү  
максатларында гавами сервитут чикләре урнашу схемасы

2 нче бит, 16 нчы махсус төшермә



Масштабы 1 : 500

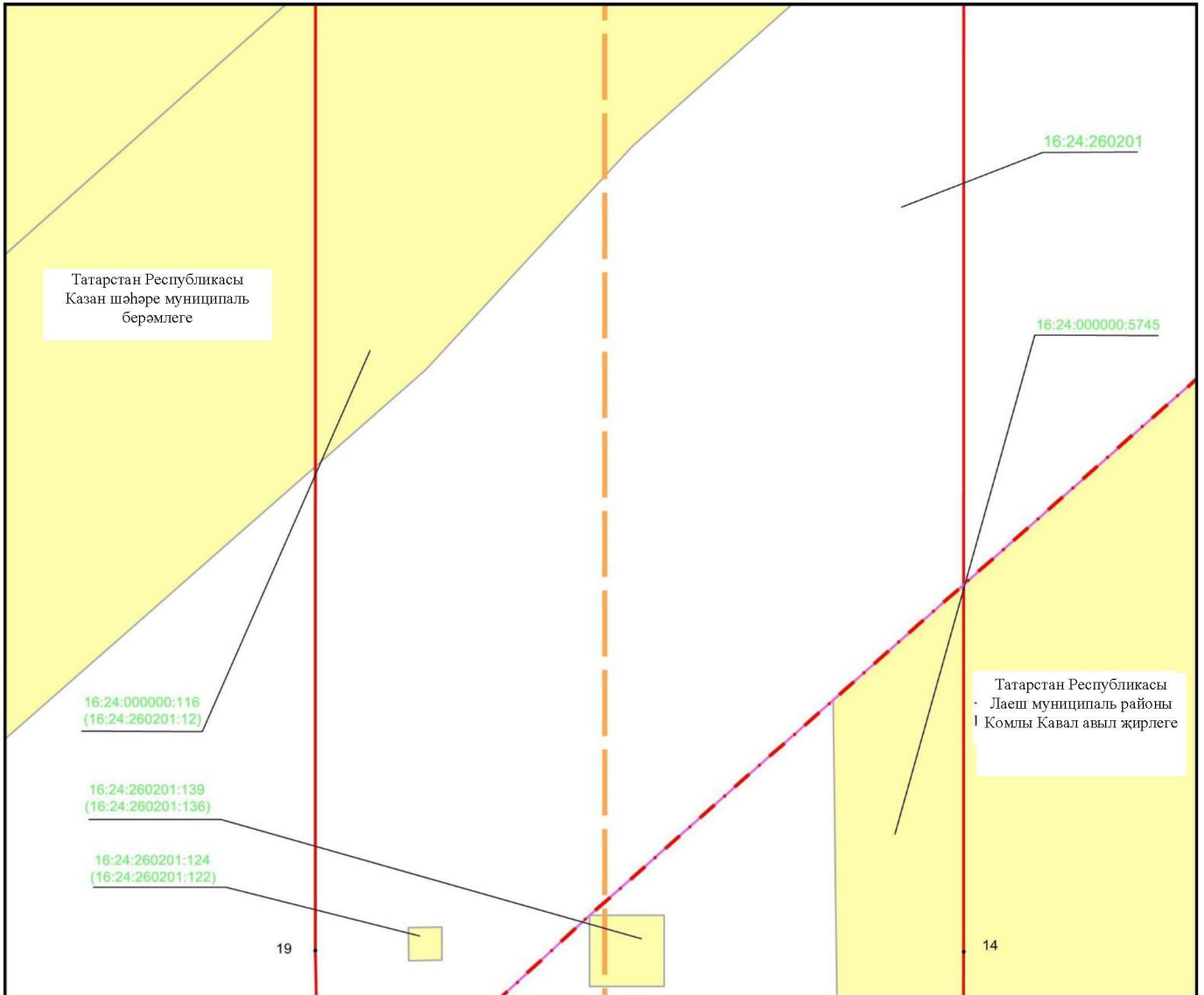
Файдаланыла торган шартлы билгеләр һәм тамгалар:

- объект чиге
- инженерлык корылмасының проекттагы урнашу урыны (110 кВ һава линиясе күчәре)
- жир кишәрлеге чиге
- 16:24:260201 – кадастр кварталы номеры
- 16:24:260201:12 – жир кишәрлегенң кадастр номеры.

## 4 бүлек

«Көнъяк – Кавал 110 кВ һава линиясе I чылбыр Юбилей ярдәмче станциясенә алу»  
төбәк әһәмиятендәге электр челтәре хужалыгы объектның эксплуатацияләү  
максатларында гавами сервитут чикләре урнашу схемасы

2 нче бит, 17 нче махсус төшермә



Масштабы 1 : 500

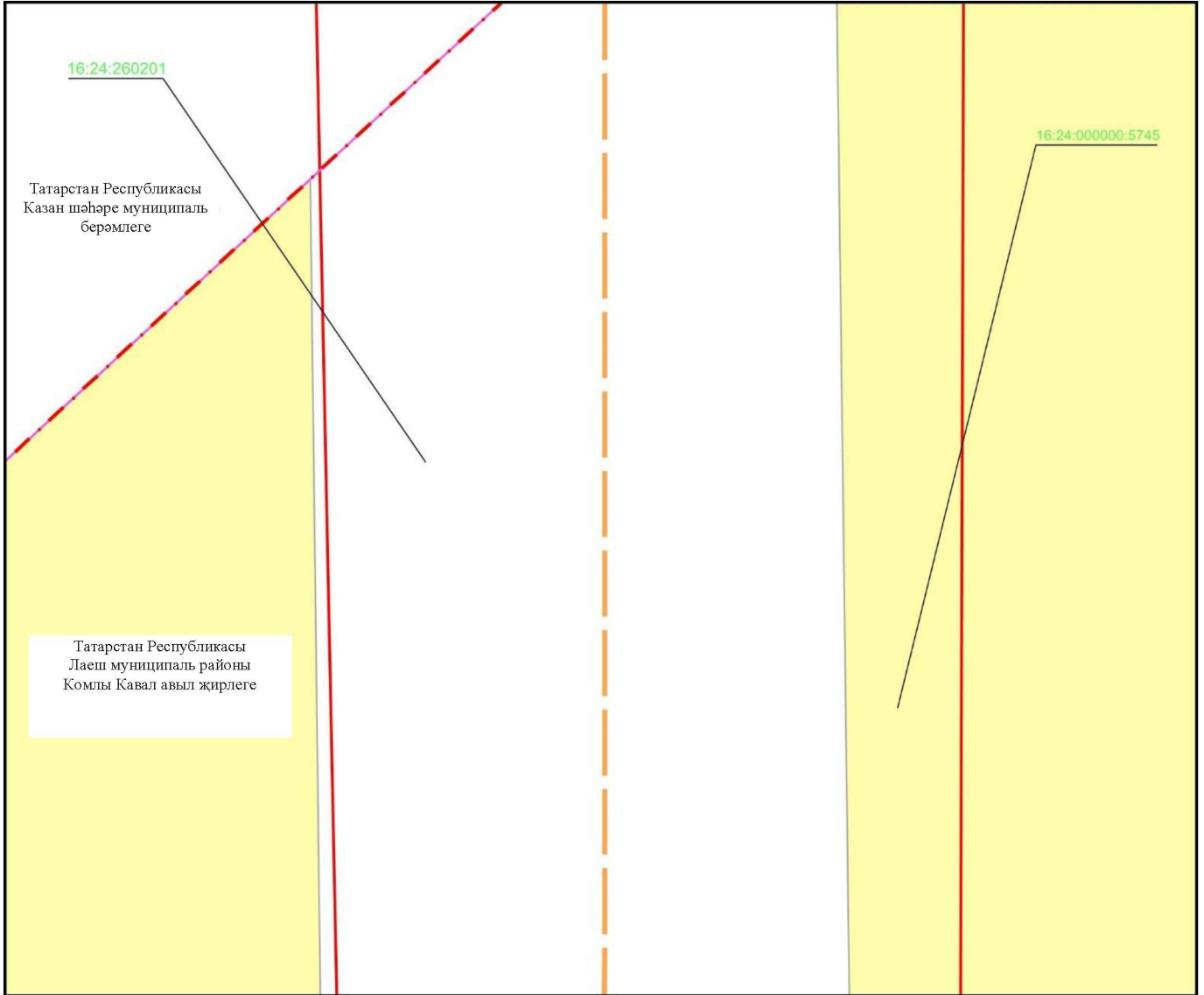
Файдаланыла торган шартлы билгеләр һәм тамгалар:

- 14 – объект чикләренәң характерлы ноктасы билгесе
- — объект чиге
- — инженерлык корылмасының проекттагы урнашу урыны (110 кВ һава линиясе күчәре)
- — авыл, шәһәр жирлеге чиге
- — муниципаль район һәм шәһәр округы чиге
- — жир кишәрлеге чиге
- 16:24:260201 – кадастр кварталы номеры
- 16:24:000000:5745 – жир кишәрлегенәң кадастр номеры.

4 бүлек






«Көнъяк – Кавал 110 кВ һава линиясе I чылбыр Юбилей ярдәмче станциясенә алу»  
төбәк әһәмиятендәге электр челтәре хужалыгы объектның эксплуатацияләү  
максатларында гавами сервитут чикләре урнашу схемасы

2 нче бит, 18 нче махсус төшермә



Масштабы 1 : 500

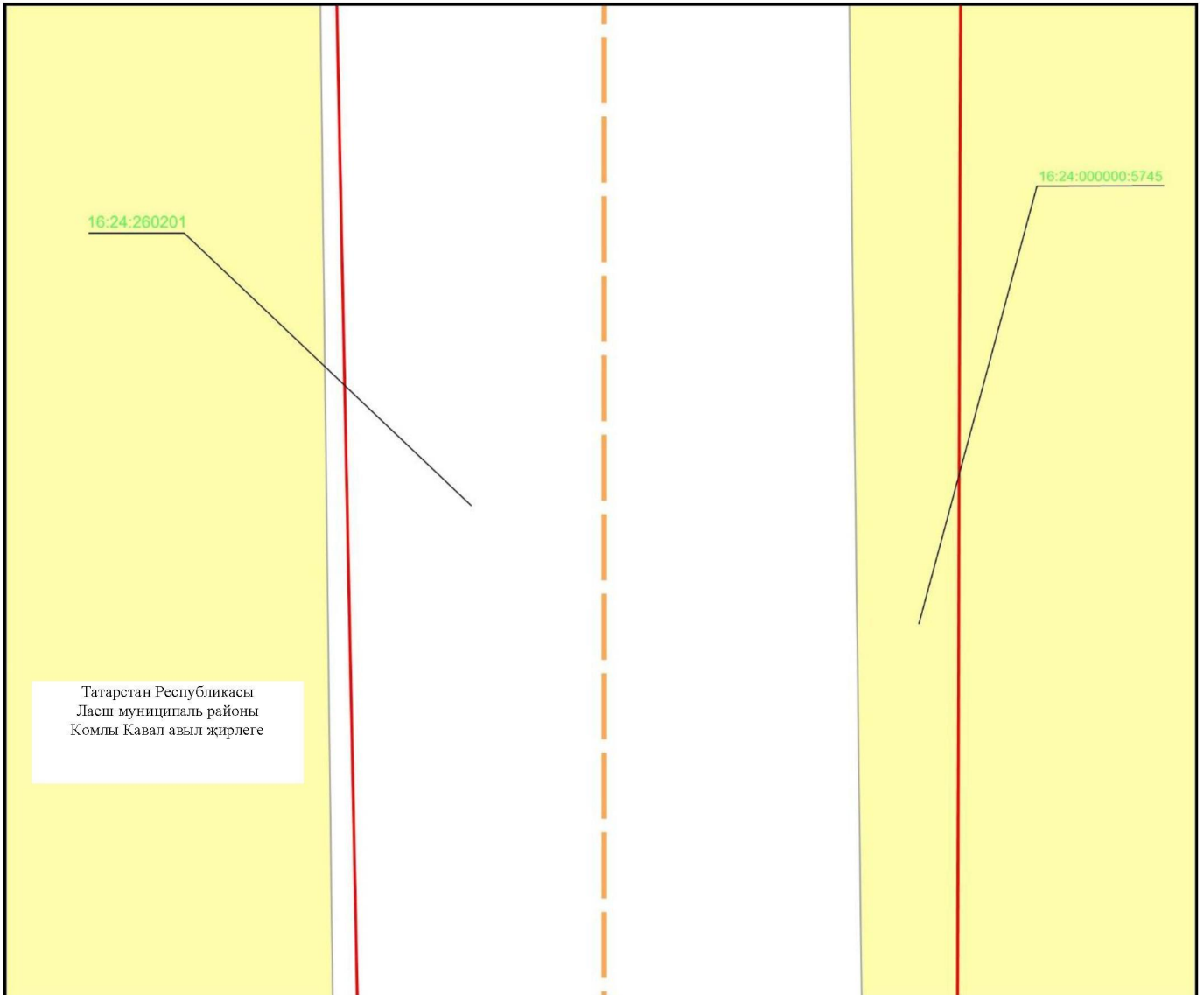
Файдаланыла торган шартлы билгеләр һәм тамгалар:

-  – объект чиге
-  – инженерлык корылмасының проекттагы урнашу урыны (110 кВ һава линиясе күчәре)
-  – авыл, шәһәр жирлеге чиге
-  – муниципаль район һәм шәһәр округы чиге
-  – жир кишәрлеге чиге
- 16:24:260201 – кадастр кварталы номеры
- 16:24:260201:5745 – жир кишәрлегенәң кадастр номеры.

## 4 бүлек




«Көнъяк – Кавал 110 кВ һава линиясе I чылбыр Юбилей ярдәмче станциясенә алу»  
төбәк әһәмиятендәге электр челтәре хужалыгы объекттын эксплуатацияләү  
максатларында гавами сервитут чикләре урнашу схемасы

2 нче бит, 19 нчы махсус төшермә



Масштабы 1 : 500

Файдаланыла торган шартлы билгеләр һәм тамгалар:

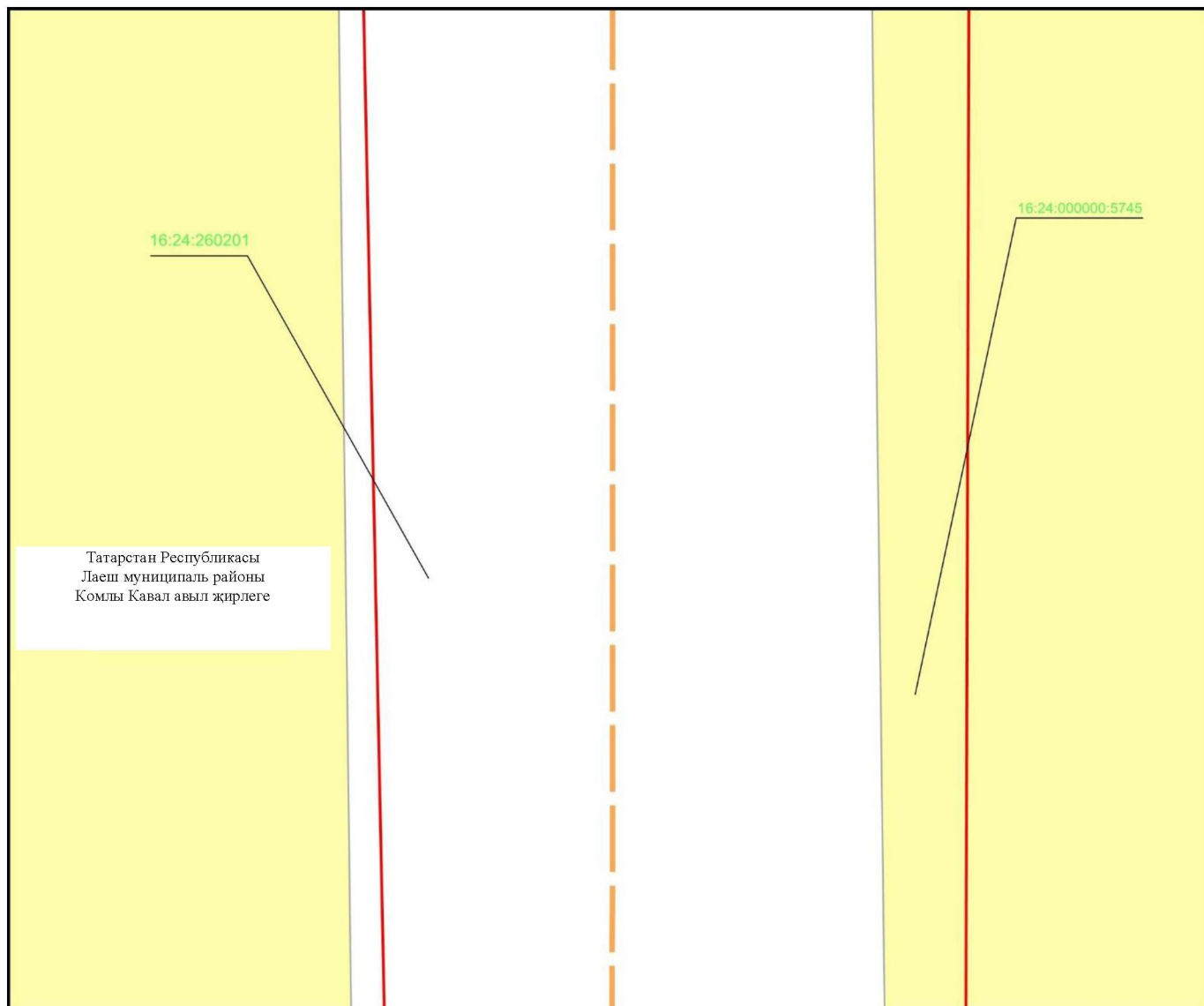
-  – объект чиге
-  – инженерлык корылмасының проекттагы урнашу урыны (110 кВ һава линиясе күчәре)
-  – жир кишәрлеге чиге
- 16:24:260201 – кадастр кварталы номеры
- 16:24:000000:5745 – жир кишәрлегенң кадастр номеры.



## 4 бүлек




«Көнъяк – Кавал 110 кВ һава линиясе I чылбыр Юбилей ярдәмче станциясенә алу»  
төбәк әһәмиятендәге электр челтәре хужалыгы объекттын эксплуатацияләү  
максатларында гавами сервитут чикләре урнашу схемасы

2 нче бит, 20 нче махсус төшермә



Масштабы 1 : 500

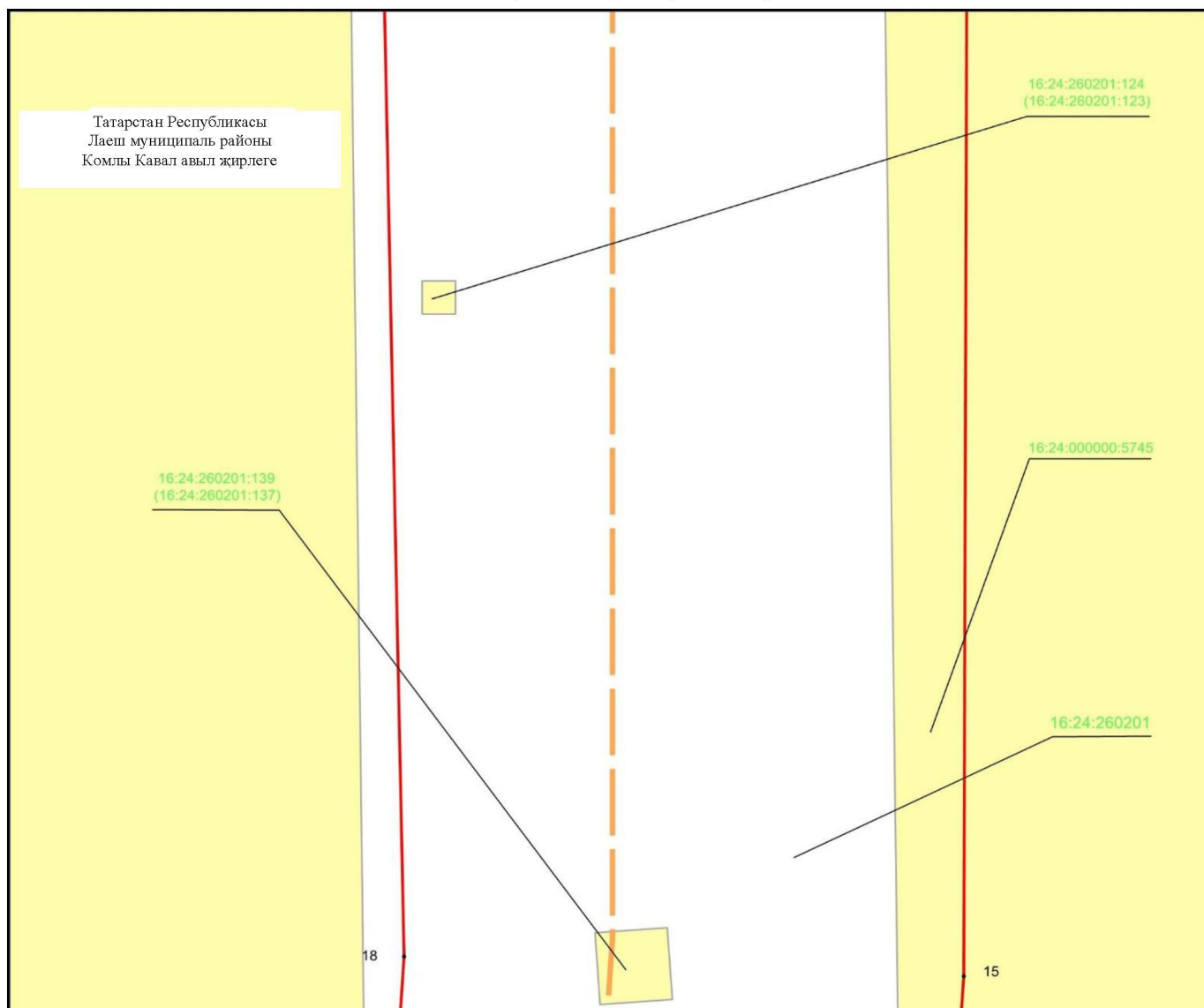
Файдаланыла торган шартлы билгеләр һәм тамгалар:

-  – объект чиге
-  – инженерлык корылмасының проекттагы урнашу урыны (110 кВ һава линиясе күчәре)
-  – җир кишәрлеге чиге
- 16:24:260201 – кадастр кварталы номеры
- 16:24:000000:5745 – җир кишәрлегенң кадастр номеры.

## 4 бүлек

«Көнъяк – Кавал 110 кВ нава линиясе I чылбыр Юбилей ярдәмче станциясенә алу»  
төбәк әһәмиятендәге электр челтәре хужалыгы объекттын эксплуатацияләү  
максатларында гавами сервитут чикләре урнашу схемасы

2 нче бит, 21 нче махсус төшермә



Масштабы 1 : 500

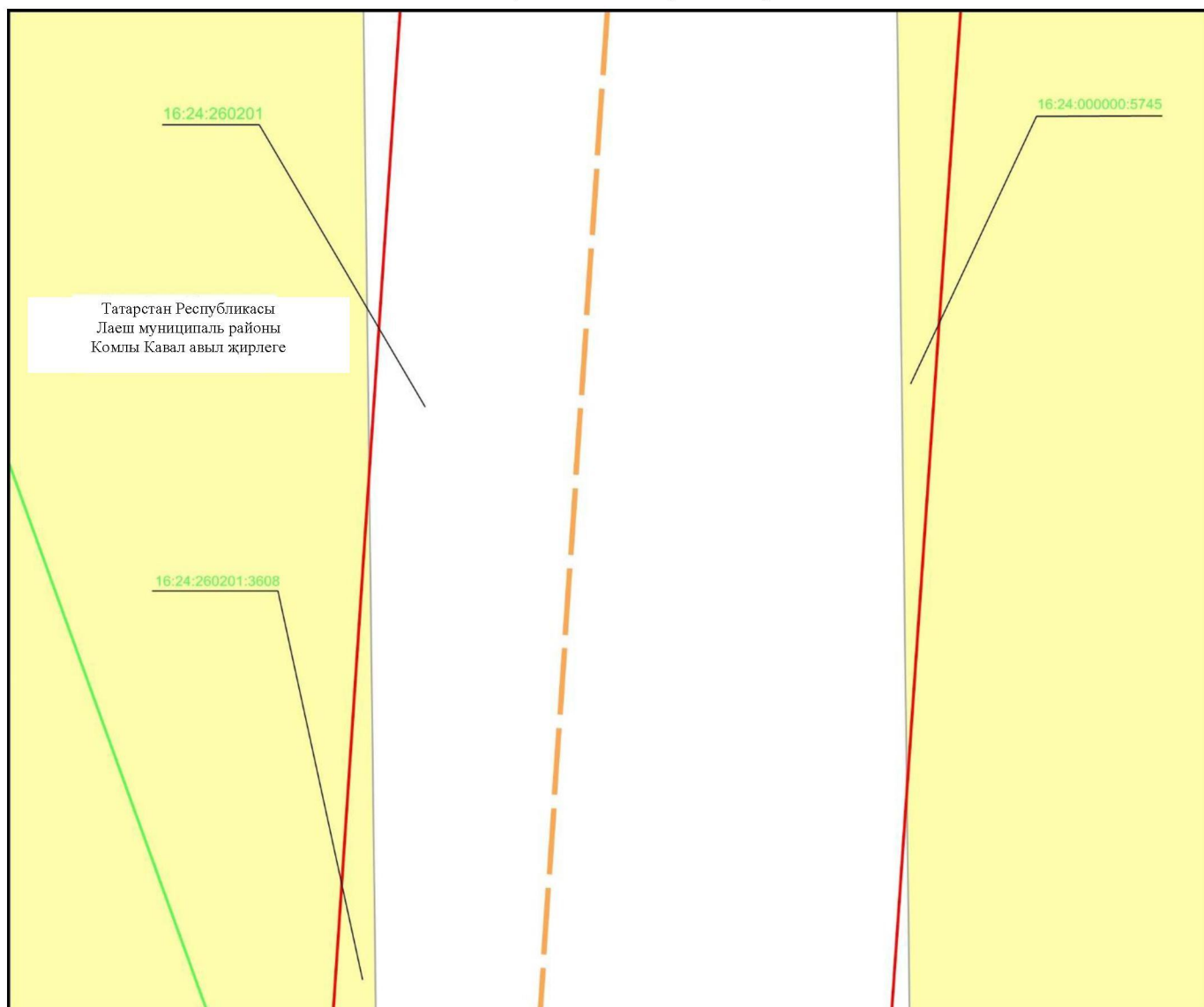
Файдаланыла торган шартлы билгеләр һәм тамгалар:

- 15 – объект чикләренәң характерлы ноктасы билгесе
- — объект чиге
- — инженерлык корылмасының проекттагы урнашу урыны (110 кВ нава линиясе күчәре)
- — жир кишәрлеге чиге
- 16:24:260201 — кадастр кварталы номеры
- 16:24:260201:137 — жир кишәрлегенәң кадастр номеры.

## 4 бүлек

«Көнъяк – Кавал 110 кВ һава линиясе I чылбыр Юбилей ярдәмче станциясенә алу»  
төбәк әһәмиятендәге электр челтәре хужалыгы объекттын эксплуатацияләү  
максатларында гавами сервитут чикләре урнашу схемасы

2 нче бит, 22 нче махсус төшермә



Масштабы 1 : 500

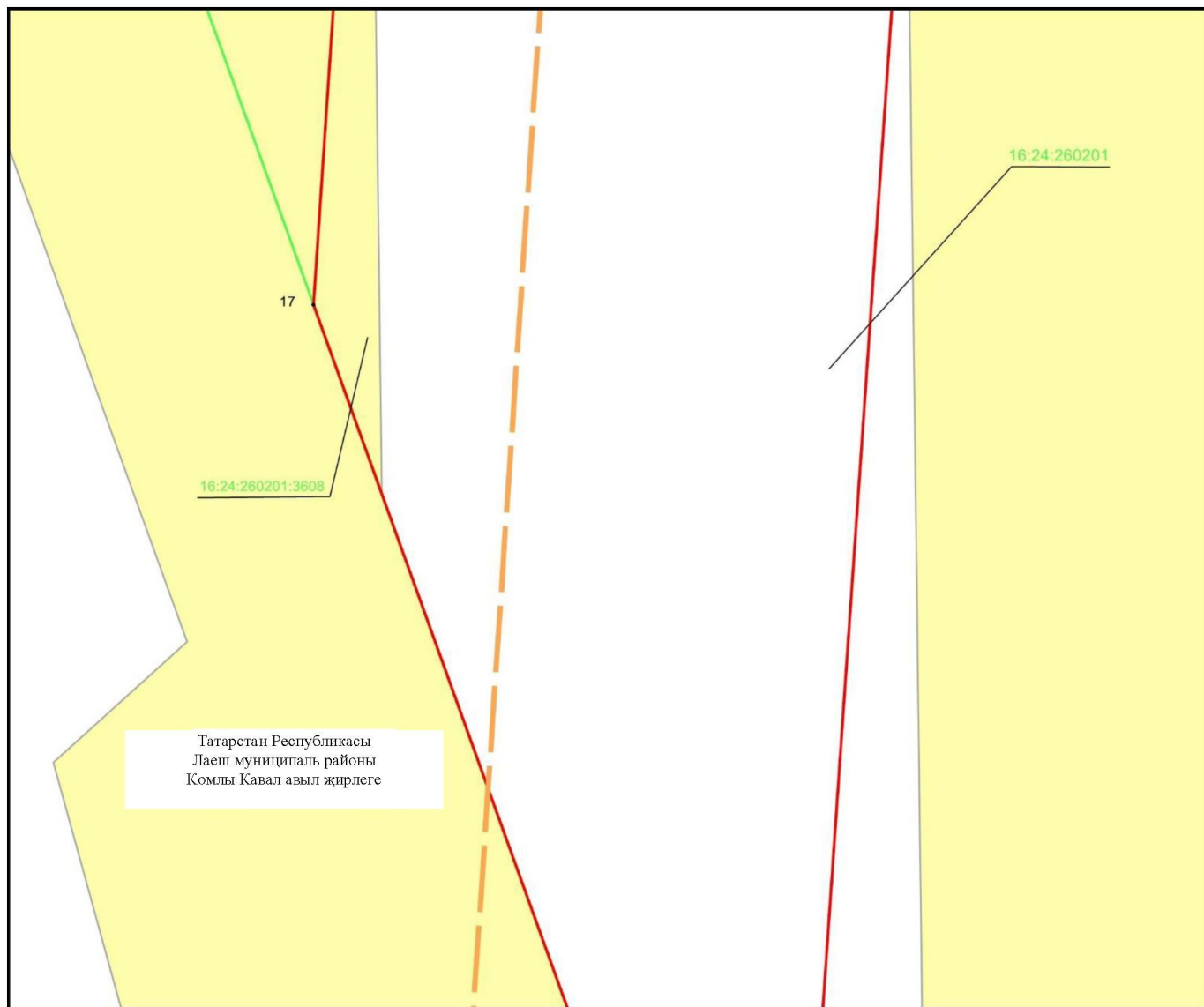
Файдаланыла торган шартлы билгеләр һәм тамгалар:

- — объект чиге
- - - — инженерлык корылмасының проекттагы урнашу урыны (110 кВ һава линиясе күчәре)
- — кадастр кварталы чиге
- җир кишәрлеге чиге
- 16:24:260201 — кадастр кварталы номеры
- 16:24:260201:3608 — җир кишәрлегенең кадастр номеры.

## 4 бүлек

«Көнъяк – Кавал 110 кВ һава линиясе I чылбыр Юбилей ярдәмче станциясенә алу»  
төбәк әһәмиятендәге электр челтәре хужалыгы объекттын эксплуатацияләү  
максатларында гавами сервитут чикләре урнашу схемасы

2 нче бит, 23 нче махсус төшермә



Масштабы 1 : 500

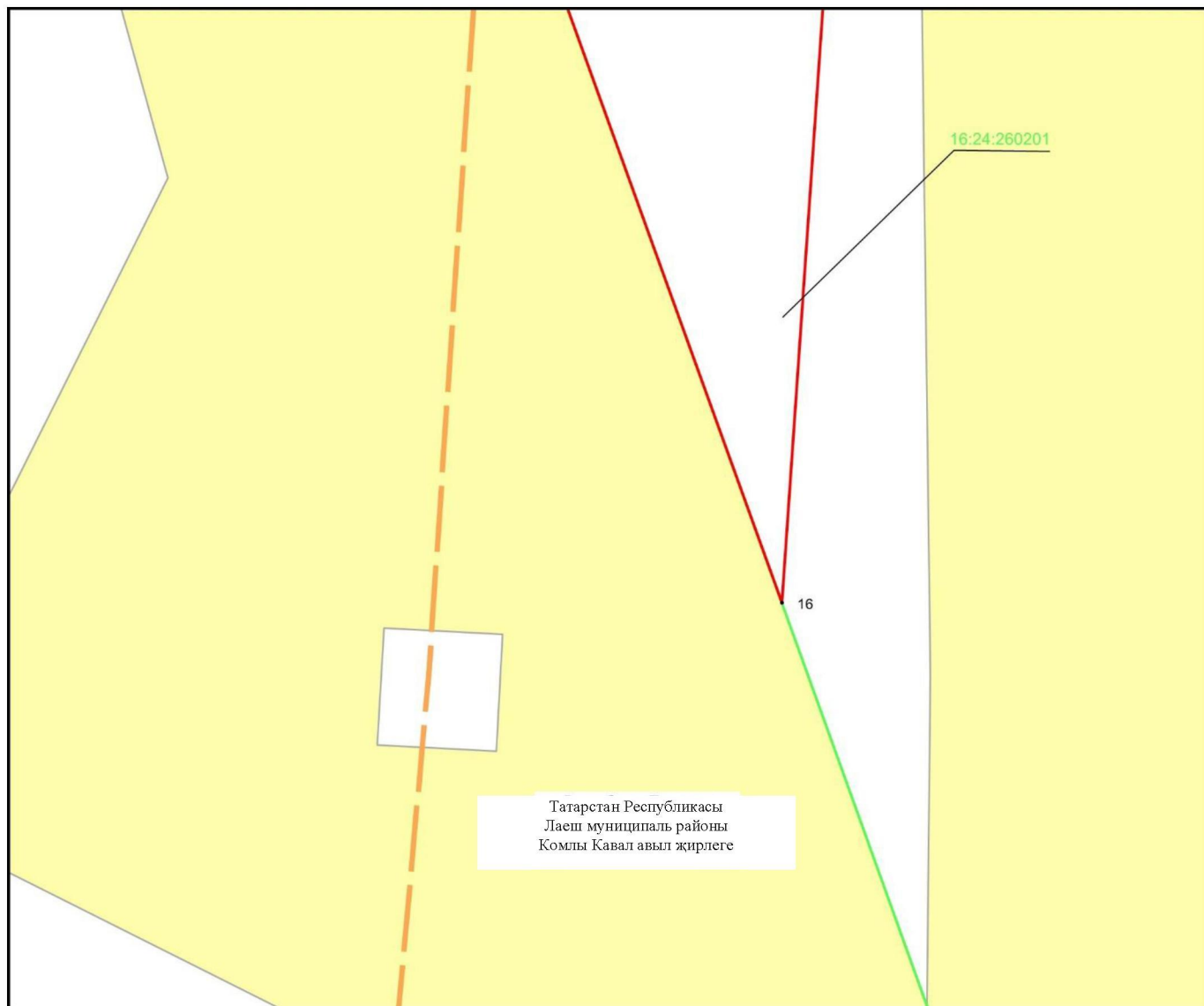
Файдаланыла торган шартлы билгеләр һәм тамгалар:

- 17 – объект чикләренең характерлы ноктасы билгесе
- (red line) – объект чиге
- (dashed orange line) – инженерлык корылмасының проекттагы урнашу урыны (110 кВ һава линиясе күчәре)
- (green line) – кадастр кварталы чиге
- (yellow box) – җир кишәрлеге чиге
- 16:24:260201 – кадастр кварталы номеры
- 16:24:260201:3608 – җир кишәрлегенең кадастр номеры.

## 4 бүлек

«Көнъяк – Кавал 110 кВ һава линиясе I чылбыр Юбилей ярдәмче станциясенә алу»  
төбәк әһәмиятендәге электр челтәре хужалыгы объекттын эксплуатацияләү  
максатларында гавами сервитут чикләре урнашу схемасы

2 нче бит, 24 нче махсус төшермә



Масштабы 1 : 500

Файдаланыла торган шартлы билгеләр һәм тамгалар:

- 16 – объект чикләренең характерлы ноктасы билгесе
- (кызыл) – объект чиге
- (кызыл-кызыл) – инженерлык корылмасының проекттагы урнашу урыны (110 кВ һава линиясе күчәре)
- (кызыл) – кадастр кварталы чиге
- (сары) – җир кишәрлеге чиге
- 16:24:260201 – кадастр кварталы номеры.