



ПОСТАНОВЛЕНИЕ

КАРАР

20.10.2023

г.Казань

№ 1328

Об установлении публичного сервитута в интересах Акционерного общества «Сетевая компания» в целях эксплуатации объекта электросетевого хозяйства регионального значения «ВЛ 35 кВ (52-221 Чишма – Михайловка)»

В соответствии с главой V⁷ Земельного кодекса Российской Федерации, статьей 3⁶ Федерального закона от 25 октября 2001 года № 137-ФЗ «О введении в действие Земельного кодекса Российской Федерации», постановлением Правительства Российской Федерации от 24 февраля 2009 г. № 160 «О порядке установления охранных зон объектов электросетевого хозяйства и особых условий использования земельных участков, расположенных в границах таких зон», Схемой территориального планирования Республики Татарстан, утвержденной постановлением Кабинета Министров Республики Татарстан от 21.02.2011 № 134 «Об утверждении Схемы территориального планирования Республики Татарстан», в целях эксплуатации объекта электросетевого хозяйства регионального значения «ВЛ 35 кВ (52-221 Чишма – Михайловка)» Кабинет Министров Республики Татарстан ПОСТАНОВЛЯЕТ:

1. Установить публичный сервитут в целях эксплуатации объекта электросетевого хозяйства регионального значения «ВЛ 35 кВ (52-221 Чишма – Михайловка)» на 49 лет в интересах Акционерного общества «Сетевая компания» (ИНН 1655049111, ОГРН 1021602830930) (далее – публичный сервитут) в отношении земельных участков согласно приложению (далее – земельные участки).

2. Утвердить прилагаемое графическое описание местоположения границ публичного сервитута в целях эксплуатации объекта электросетевого хозяйства регионального значения «ВЛ 35 кВ (52-221 Чишма – Михайловка)».

3. Установить, что:

плата за публичный сервитут в соответствии с пунктом 4 статьи 3⁶ Федерального закона от 25 октября 2001 года № 137-ФЗ «О введении в действие Земельного кодекса Российской Федерации» не устанавливается;

срок, в течение которого использование земельных участков в соответствии с их разрешенным использованием будет невозможно или существенно затруднено, соответствует сроку публичного сервитута.

4. Министерству земельных и имущественных отношений Республики Татарстан в установленном законодательством порядке в течение пяти рабочих дней со дня принятия настоящего постановления обеспечить:

размещение настоящего постановления на официальном сайте Министерства земельных и имущественных отношений Республики Татарстан в информационно-телекоммуникационной сети «Интернет»;

направление копий настоящего постановления в филиал публично-правовой компании «Роскадастр» по Республике Татарстан, Акционерное общество «Сетевая компания».

5. Предложить Акционерному обществу «Сетевая компания»:

заключить с правообладателями земельных участков соглашения об осуществлении публичного сервитута;

обратиться в федеральный орган исполнительной власти, осуществляющий федеральный государственный энергетический надзор, с заявлением о согласовании границ охранной зоны в отношении объекта электросетевого хозяйства регионального значения «ВЛ 35 кВ (52-221 Чишма – Михайловка)» в соответствии с постановлением Правительства Российской Федерации от 24 февраля 2009 г. № 160 «О порядке установления охранных зон объектов электросетевого хозяйства и особых условий использования земельных участков, расположенных в границах таких зон»;

осуществлять плановые (регламентные) работы, для обеспечения которых установлен публичный сервитут, по техническому обслуживанию объекта электросетевого хозяйства регионального значения «ВЛ 35 кВ (52-221 Чишма – Михайловка)» один раз в год;

привести земельные участки в состояние, пригодное для использования в соответствии с их видом разрешенного использования;

снести инженерное сооружение, размещенное на основании публичного сервитута, в сроки, установленные статьей 39⁵⁰ Земельного кодекса Российской Федерации, после завершения деятельности, для обеспечения которой установлен публичный сервитут.

6. Контроль за исполнением настоящего постановления возложить на Министерство земельных и имущественных отношений Республики Татарстан.

Премьер-министр
Республики Татарстан



А.В.Песошин

Приложение
к постановлению
Кабинета Министров
Республики Татарстан
от 20.10.2023 № 1328

Перечень
земельных участков, в отношении которых устанавливается публичный сервитут
в целях эксплуатации объекта электросетевого хозяйства
регионального значения «ВЛ 35 кВ 52-221 Чишма – Михайловка»

№ п/п	Кадастровый номер земельного участка	Кадастровый номер единого землепользования	Правообладатель земельного участка	Вид права	Местонахождение земельного участка согласно сведениям из Единого государственного реестра недвижимости	Площадь, на которую устанавливается публичный сервитут, кв.метров
1	2	3	4	5	6	7
1.	16:36:090402:953	16:36:000000:749	Публичное акционерное общество «Татнефть» имени В.Д.Шашина	Аренда (в том числе субаренда)	Республика Татарстан, Сармановский муниципальный район, земли сельскохозяйственного производственного кооператива «Зинуче» и сельскохозяйственного производственного кооператива «Карамалы», опоры № 1 – 17, 19 – 42	1

1	2	3	4	5	6	7
2.	16:36:090402:955	16:36:000000:749	Публичное акционерное общество «Татнефть» имени В.Д.Шашина	Аренда (в том числе субаренда)	Республика Татарстан, Сармановский муниципальный район, земли сельскохозяйственного производственного кооператива «Зинуче» и сельскохозяйственного производственного кооператива «Карамалы», опоры № 1 – 17, 19 – 42	1
3.	16:36:090402:956	16:36:000000:749	Публичное акционерное общество «Татнефть» имени В.Д.Шашина	Аренда (в том числе субаренда)	Республика Татарстан, Сармановский муниципальный район, земли сельскохозяйственного производственного кооператива «Зинуче» и сельскохозяйственного производственного кооператива «Карамалы», опоры № 1 – 17, 19 – 42	1
4.	16:36:090402:957	16:36:000000:749	Публичное акционерное общество «Татнефть» имени В.Д.Шашина	Аренда (в том числе субаренда)	Республика Татарстан, Сармановский муниципальный район, земли сельскохозяйственного производственного кооператива «Зинуче» и сельскохозяйственного производственного кооператива «Карамалы», опоры № 1 – 17, 19 – 42	1

1	2	3	4	5	6	7
5.	16:36:090402:31	–	Публичное акционерное общество «Татнефть» имени В.Д.Шашина	Собственность	Российская Федерация, Республика Татарстан, Сармановский муниципальный район, квартал 090402, земельный участок № 31	4
6.	16:36:200501:2077	16:36:000000:749	Публичное акционерное общество «Татнефть» имени В.Д.Шашина	Аренда (в том числе субаренда)	Республика Татарстан, Сармановский муниципальный район, земли сельскохозяйственного производственного кооператива «Зинуче» и сельскохозяйственного производственного кооператива «Карамалы», опоры № 1 – 17, 19 – 42	29
7.	16:36:200501:2078	16:36:000000:749	Публичное акционерное общество «Татнефть» имени В.Д.Шашина	Аренда (в том числе субаренда)	Республика Татарстан, Сармановский муниципальный район, земли сельскохозяйственного производственного кооператива «Зинуче» и сельскохозяйственного производственного кооператива «Карамалы», опоры № 1 – 17, 19 – 42	46
8.	16:36:200501:2080	16:36:000000:749	Публичное акционерное общество «Татнефть» имени В.Д.Шашина	Аренда (в том числе субаренда)	Республика Татарстан, Сармановский муниципальный район, земли сельскохозяйственного производственного кооператива «Зинуче» и сельскохозяйственного производственного кооператива «Карамалы», опоры № 1 – 17, 19 – 42	1

1	2	3	4	5	6	7
9.	16:36:200501:2081	16:36:000000:749	Публичное акционерное общество «Татнефть» имени В.Д.Шашина	Аренда (в том числе субаренда)	Республика Татарстан, Сармановский муниципальный район, земли сельскохозяйственного производственного кооператива «Зинуче» и сельскохозяйственного производственного кооператива «Карамалы», опоры № 1 – 17, 19 – 42	1
10.	16:36:200501:2082	16:36:000000:749	Публичное акционерное общество «Татнефть» имени В.Д.Шашина	Аренда (в том числе субаренда)	Республика Татарстан, Сармановский муниципальный район, земли сельскохозяйственного производственного кооператива «Зинуче» и сельскохозяйственного производственного кооператива «Карамалы», опоры № 1 – 17, 19 – 42	1
11.	16:36:200501:2083	16:36:000000:749	Публичное акционерное общество «Татнефть» имени В.Д.Шашина	Аренда (в том числе субаренда)	Республика Татарстан, Сармановский муниципальный район, земли сельскохозяйственного производственного кооператива «Зинуче» и сельскохозяйственного производственного кооператива «Карамалы», опоры № 1 – 17, 19 – 42	1

1	2	3	4	5	6	7
12.	16:36:200501:2084	16:36:000000:749	Публичное акционерное общество «Татнефть» имени В.Д.Шашина	Аренда (в том числе субаренда)	Республика Татарстан, Сармановский муниципальный район, земли сельскохозяйственного производственного кооператива «Зинуче» и сельскохозяйственного производственного кооператива «Карамалы», опоры № 1 – 17, 19 – 42	1
13.	16:36:200501:2085	16:36:000000:749	Публичное акционерное общество «Татнефть» имени В.Д.Шашина	Аренда (в том числе субаренда)	Республика Татарстан, Сармановский муниципальный район, земли сельскохозяйственного производственного кооператива «Зинуче» и сельскохозяйственного производственного кооператива «Карамалы», опоры № 1 – 17, 19 – 42	40
14.	16:36:200501:2086	16:36:000000:749	Публичное акционерное общество «Татнефть» имени В.Д.Шашина	Аренда (в том числе субаренда)	Республика Татарстан, Сармановский муниципальный район, земли сельскохозяйственного производственного кооператива «Зинуче» и сельскохозяйственного производственного кооператива «Карамалы», опоры № 1 – 17, 19 – 42	1

1	2	3	4	5	6	7
15.	16:36:200501:2088	16:36:000000:749	Публичное акционерное общество «Татнефть» имени В.Д.Шашина	Аренда (в том числе субаренда)	Республика Татарстан, Сармановский муниципальный район, земли сельскохозяйственного производственного кооператива «Зинуче» и сельскохозяйственного производственного кооператива «Карамалы», опоры № 1 – 17, 19 – 42	1
16.	16:36:200501:2089	16:36:000000:749	Публичное акционерное общество «Татнефть» имени В.Д.Шашина	Аренда (в том числе субаренда)	Республика Татарстан, Сармановский муниципальный район, земли сельскохозяйственного производственного кооператива «Зинуче» и сельскохозяйственного производственного кооператива «Карамалы», опоры № 1 – 17, 19 – 42	1
17.	16:36:200501:2090	16:36:000000:749	Публичное акционерное общество «Татнефть» имени В.Д.Шашина	Аренда (в том числе субаренда)	Республика Татарстан, Сармановский муниципальный район, земли сельскохозяйственного производственного кооператива «Зинуче» и сельскохозяйственного производственного кооператива «Карамалы», опоры № 1 – 17, 19 – 42	1

1	2	3	4	5	6	7
18.	16:36:200501:2091	16:36:000000:749	Публичное акционерное общество «Татнефть» имени В.Д.Шашина	Аренда (в том числе субаренда)	Республика Татарстан, Сармановский муниципальный район, земли сельскохозяйственного производственного кооператива «Зинуче» и сельскохозяйственного производственного кооператива «Карамалы», опоры № 1 – 17, 19 – 42	1
19.	16:36:200501:2092	16:36:000000:749	Публичное акционерное общество «Татнефть» имени В.Д.Шашина	Аренда (в том числе субаренда)	Республика Татарстан, Сармановский муниципальный район, земли сельскохозяйственного производственного кооператива «Зинуче» и сельскохозяйственного производственного кооператива «Карамалы», опоры № 1 – 17, 19 – 42	1
20.	16:36:200501:2093	16:36:000000:749	Публичное акционерное общество «Татнефть» имени В.Д.Шашина	Аренда (в том числе субаренда)	Республика Татарстан, Сармановский муниципальный район, земли сельскохозяйственного производственного кооператива «Зинуче» и сельскохозяйственного производственного кооператива «Карамалы», опоры № 1 – 17, 19 – 42	1

1	2	3	4	5	6	7
21.	16:36:200501:203	–	Публичное акционерное общество «Татнефть» имени В.Д.Шашина	Собственность	Российская Федерация, Республика Татарстан, Сармановский муниципальный район, пгт.Джалиль, территория Ромашкинского нефтяного месторождения, 220	4
22.	16:36:160401:2034	16:36:000000:749	Публичное акционерное общество «Татнефть» имени В.Д.Шашина	Аренда (в том числе субаренда)	Республика Татарстан, Сармановский муниципальный район, земли сельскохозяйственного производственного кооператива «Зинуче» и сельскохозяйственного производственного кооператива «Карамалы», опоры № 1 – 17, 19 – 42	1
23.	16:36:160401:2035	16:36:000000:749	Публичное акционерное общество «Татнефть» имени В.Д.Шашина	Аренда (в том числе субаренда)	Республика Татарстан, Сармановский муниципальный район, земли сельскохозяйственного производственного кооператива «Зинуче» и сельскохозяйственного производственного кооператива «Карамалы», опоры № 1 – 17, 19 – 42	1
24.	16:36:160401:2036	16:36:000000:749	Публичное акционерное общество «Татнефть» имени В.Д.Шашина	Аренда (в том числе субаренда)	Республика Татарстан, Сармановский муниципальный район, земли сельскохозяйственного производственного кооператива «Зинуче» и сельскохозяйственного	49

1	2	3	4	5	6	7
					производственного кооператива «Карамалы», опоры № 1 – 17, 19 – 42	
25.	16:36:160401:2037	16:36:000000:749	Публичное акционерное общество «Татнефть» имени В.Д.Шашина	Аренда (в том числе субаренда)	Республика Татарстан, Сармановский муниципальный район, земли сельскохозяйственного производственного кооператива «Зинуче» и сельскохозяйственного производственного кооператива «Карамалы», опоры № 1 – 17, 19 – 42	1
26.	16:36:160401:2038	16:36:000000:749	Публичное акционерное общество «Татнефть» имени В.Д.Шашина	Аренда (в том числе субаренда)	Республика Татарстан, Сармановский муниципальный район, земли сельскохозяйственного производственного кооператива «Зинуче» и сельскохозяйственного производственного кооператива «Карамалы», опоры № 1 – 17, 19 – 42	1
27.	16:36:160401:2039	16:36:000000:749	Публичное акционерное общество «Татнефть» имени В.Д.Шашина	Аренда (в том числе субаренда)	Республика Татарстан, Сармановский муниципальный район земли сельскохозяйственного производственного кооператива «Зинуче» и сельскохозяйственного производственного кооператива «Карамалы», опоры № 1 – 17, 19 – 42	49

1	2	3	4	5	6	7
28.	16:36:160401:2040	16:36:000000:749	Публичное акционерное общество «Татнефть» имени В.Д.Шашина	Аренда (в том числе субаренда)	Республика Татарстан, Сармановский муниципальный район, земли сельскохозяйственного производственного кооператива «Зинуче» и сельскохозяйственного производственного кооператива «Карамалы», опоры № 1 – 17, 19 – 42	1
29.	16:36:160401:2041	16:36:000000:749	Публичное акционерное общество «Татнефть» имени В.Д.Шашина	Аренда (в том числе субаренда)	Республика Татарстан, Сармановский муниципальный район, земли сельскохозяйственного производственного кооператива «Зинуче» и сельскохозяйственного производственного кооператива «Карамалы», опоры № 1 – 17, 19 – 42	1
30.	16:36:160401:2042	16:36:000000:749	Публичное акционерное общество «Татнефть» имени В.Д.Шашина	Аренда (в том числе субаренда)	Республика Татарстан, Сармановский муниципальный район, земли сельскохозяйственного производственного кооператива «Зинуче» и сельскохозяйственного производственного кооператива «Карамалы», опоры № 1 – 17, 19 – 42	1
31.	16:36:160401:2043	16:36:000000:749	Публичное акционерное общество «Татнефть» имени В.Д.Шашина	Аренда (в том числе субаренда)	Республика Татарстан, Сармановский муниципальный район, земли сельскохозяйственного производственного	1

1	2	3	4	5	6	7
					кооператива «Зинуче» и сельскохозяйственного производственного кооператива «Карамалы», опоры № 1 – 17, 19 – 42	
32.	16:36:160401:2044	16:36:000000:749	Публичное акционерное общество «Татнефть» имени В.Д.Шашина	Аренда (в том числе субаренда)	Республика Татарстан, Сармановский муниципальный район, земли сельскохозяйственного производственного кооператива «Зинуче» и сельскохозяйственного производственного кооператива «Карамалы», опоры № 1 – 17, 19 – 42	1
33.	16:36:160401:2045	16:36:000000:749	Публичное акционерное общество «Татнефть» имени В.Д.Шашина	Аренда (в том числе субаренда)	Республика Татарстан, Сармановский муниципальный район, земли сельскохозяйственного производственного кооператива «Зинуче» и сельскохозяйственного производственного кооператива «Карамалы», опоры № 1 – 17, 19 – 42	1
34.	16:36:160401:2046	16:36:000000:749	Публичное акционерное общество «Татнефть» имени В.Д.Шашина	Аренда (в том числе субаренда)	Республика Татарстан, Сармановский муниципальный район, земли сельскохозяйственного производственного кооператива «Зинуче» и сельскохозяйственного производственного кооператива «Карамалы», опоры № 1 – 17, 19 – 42	1

1	2	3	4	5	6	7
35.	16:36:160401:2047	16:36:000000:749	Публичное акционерное общество «Татнефть» имени В.Д.Шашина	Аренда (в том числе субаренда)	Республика Татарстан, Сармановский муниципальный район, земли сельскохозяйственного производственного кооператива «Зинуче» и сельскохозяйственного производственного кооператива «Карамалы», опоры № 1 – 17, 19 – 42	1
36.	16:36:160401:2048	16:36:000000:749	Публичное акционерное общество «Татнефть» имени В.Д.Шашина	Аренда (в том числе субаренда)	Республика Татарстан, Сармановский муниципальный район земли сельскохозяйственного производственного кооператива «Зинуче» и сельскохозяйственного производственного кооператива «Карамалы», опоры № 1 – 17, 19 – 42	1
37.	16:36:160401:2049	16:36:000000:749	Публичное акционерное общество «Татнефть» имени В.Д.Шашина	Аренда (в том числе субаренда)	Республика Татарстан, Сармановский муниципальный район, земли сельскохозяйственного производственного кооператива «Зинуче» и сельскохозяйственного производственного кооператива «Карамалы», опоры № 1 – 17, 19 – 42	1

1	2	3	4	5	6	7
38.	16:36:160401:2050	16:36:000000:749	Публичное акционерное общество «Татнефть» имени В.Д.Шашина	Аренда (в том числе субаренда)	Республика Татарстан, Сармановский муниципальный район, земли сельскохозяйственного производственного кооператива «Зинуче» и сельскохозяйственного производственного кооператива «Карамалы», опоры № 1 – 17, 19 – 42	1
39.	16:36:160401:2051	16:36:000000:749	Публичное акционерное общество «Татнефть» имени В.Д.Шашина	Аренда (в том числе субаренда)	Республика Татарстан, Сармановский муниципальный район, земли сельскохозяйственного производственного кооператива «Зинуче» и сельскохозяйственного производственного кооператива «Карамалы», опоры № 1 – 17, 19 – 42	1
40.	16:36:160401:245	–	Публичное акционерное общество «Татнефть» имени В.Д.Шашина	Собственность	Российская Федерация, Республика Татарстан, Сармановский муниципальный район, квартал 160401, 192	4
41.	16:36:160401:864	–	Муниципальное образование «Сармановский муниципальный район Республики Татарстан» Граждане	Долевая собственность	Республика Татарстан, Сармановский муниципальный район	4
42.	16:36:090402:1417	16:36:000000:892	–	–	Республика Татарстан, Сармановский муниципальный район	2

1	2	3	4	5	6	7
43.	16:36:090402:1418	16:36:000000:892	–	–	Республика Татарстан, Сармановский муниципальный район	10
44.	16:36:090402:1419	16:36:000000:892	–	–	Республика Татарстан, Сармановский муниципальный район	10
45.	16:36:200501:2130	16:36:000000:792	–	–	Республика Татарстан, Сармановский муниципальный район	12
46.	16:36:200501:1889	16:36:000000:852	Акционерное общество «Земельная корпорация «ЭНЕРГИЯ»	Собственность, иные ограничения (обременения) прав	Республика Татарстан, Сармановский муниципальный район, сельскохозяйственное общество с ограниченной ответственностью «Джалилец»	13
			Общество с ограниченной ответственностью «Агрофирма «Джалиль»	Договор аренды земельных участков		
			Акционерное общество «Транснефть-Прикамье»	Аренда (в том числе субаренда)		
47.	16:36:200501:1902	16:36:000000:852	Акционерное общество «Земельная корпорация «ЭНЕРГИЯ»	Собственность, иные ограничения (обременения) прав	Республика Татарстан, Сармановский муниципальный район, сельскохозяйственное общество с ограниченной ответственностью «Джалилец»	24
			Общество с ограниченной ответственностью «Агрофирма «Джалиль»	Договор аренды земельных участков		

1	2	3	4	5	6	7
			Акционерное общество «Транснефть-Прикамье»	Аренда (в том числе субаренда)		
48.	16:36:200501:2010	16:36:000000:852	Акционерное общество «Земельная корпорация «ЭНЕРГИЯ»	Собственность, иные ограничения (обременения) прав	Республика Татарстан, Сармановский муниципальный район, сельскохозяйственное общество с ограниченной ответственностью «Джалилец»	9
			Общество с ограниченной ответственностью «Агрофирма «Джалиль»	Договор аренды земельных участков		
			Акционерное общество «Транснефть-Прикамье»	Аренда (в том числе субаренда)		
49.	16:36:160401:1053	—	Граждане	Долевая собственность	Республика Татарстан, Сармановский муниципальный район	18
50.	16:36:090402:962	16:36:000000:489	Акционерное общество «Земельная корпорация «ЭНЕРГИЯ»	Собственность, ипотека	Республика Татарстан, Сармановский муниципальный район, Рангазарское сельское поселение, сельскохозяйственный производственный кооператив «Зинуче»	4
			Банк ВТБ (публичное акционерное общество)	Договор об ипотеке земельных участков, аренда (в том числе субаренда)		

1	2	3	4	5	6	7
			Общество с ограниченной ответственностью «Агрофирма «Джалиль»	Договор аренды земельных участков, иные ограничения (обременения) прав		
			Акционерное общество «Транснефть-Прикамье»	—		
51.	16:36:090402:963	16:36:000000:489	Акционерное общество «Земельная корпорация «ЭНЕРГИЯ»	Собственность, ипотека	Республика Татарстан, Сармановский муниципальный район, Рангазарское сельское поселение, сельскохозяйственный производственный кооператив «Зинуче»	9
			Банк ВТБ (публичное акционерное общество)	Договор об ипотеке земельных участков, аренда (в том числе субаренда)		
			Общество с ограниченной ответственностью «Агрофирма «Джалиль»	Договор аренды земельных участков, иные ограничения (обременения) прав		

1	2	3	4	5	6	7
			Акционерное общество «Транснефть-Прикамье»	—		
52.	16:36:090402:966	16:36:000000:489	Акционерное общество «Земельная корпорация «ЭНЕРГИЯ»	Собственность, ипотека	Республика Татарстан, Сармановский муниципальный район, Рангазарское сельское поселение, сельскохозяйственный производственный кооператив «Зинуче»	4
Банк ВТБ (публичное акционерное общество)	Договор об ипотеке земельных участков, аренда (в том числе субаренда)					
Общество с ограниченной ответственностью «Агрофирма «Джалиль»	Договор аренды земельных участков, иные ограничения (обременения) прав					
Акционерное общество «Транснефть-Прикамье»	—					

1	2	3	4	5	6	7
53.	16:36:200501:2022	16:36:000000:852	Акционерное общество «Земельная корпорация «ЭНЕРГИЯ»	Собственность, иные ограничения (обременения) прав	Республика Татарстан, Сармановский муниципальный район, сельскохозяйственное общество с ограниченной ответственностью «Джалилец»	75
			Общество с ограниченной ответственностью «Агрофирма «Джалиль»	Договор аренды земельных участков		
			Акционерное общество «Транснефть-Прикамье»	Аренда (в том числе субаренда)		
54.	16:36:000000:1662	—	Акционерное общество «Земельная корпорация «ЭНЕРГИЯ»	Собственность, ипотека	Республика Татарстан, Сармановский муниципальный район, Александровское сельское поселение	26
			Банк ВТБ (публичное акционерное общество)	Договор об ипотеке земельных участков, аренда (в том числе субаренда)		
			Общество с ограниченной ответственностью «Агрофирма «Джалиль»	Договор об ипотеке земельных участков		

1	2	3	4	5	6	7
55.	16:36:160401:2628	–	Граждане	Долевая собственность, аренда (в том числе субаренда)	Республика Татарстан, Сармановский муниципальный район, Александровское сельское поселение	9
			Акционерное общество «Связь объектов транспорта и добычи нефти» (Акционерное общество «Связь-транснефть»)	Договор субаренды частей земельных участков		
56.	16:00:000000:958		Российская Федерация	Собственность	Республика Татарстан, Сармановский муниципальный район, Рангазарское сельское поселение	2
			Акционерное общество «Связь объектов транспорта и добычи нефти»	Аренда (в том числе субаренда)		
Итого						488

Утверждено
постановлением
Кабинета Министров
Республики Татарстан
от 20.10.2023 № 1328

Графическое описание местоположения границ публичного сервитута
в целях эксплуатации объекта электросетевого хозяйства регионального значения
«ВЛ 35 кВ 52-221 Чишма – Михайловка»

Раздел 1

Сведения об объекте		
№ п/п	Характеристики объекта	Описание характеристик
1.	Местоположение объекта	Республика Татарстан, Сармановский муниципальный район, Рангазарское сельское поселение, Александровское сельское поселение, муниципальное образование «поселок городского типа Джалиль»
2.	Площадь объекта +/- величина погрешности определения площади (P +/- Дельта P)	488 кв.м +/- 8 кв.м
3.	Иные характеристики объекта	Кадастровые номера земельных участков, в отношении которых устанавливается публичный сервитут: 16:36:090402:953 (ЕЗ16:36:000000:749), 16:36:090402:955 (ЕЗ 16:36:000000:749), 16:36:090402:956 (ЕЗ 16:36:000000:749), 16:36:090402:957 (ЕЗ 16:36:000000:749), 16:36:090402:31, 16:36:200501:2077 (ЕЗ 16:36:000000:749), 16:36:200501:2078 (ЕЗ 16:36:000000:749), 16:36:200501:2080 (ЕЗ 16:36:000000:749), 16:36:200501:2081 (ЕЗ 16:36:000000:749), 16:36:200501:2082 (ЕЗ 16:36:000000:749), 16:36:200501:2083 (ЕЗ 16:36:000000:749), 16:36:200501:2084 (ЕЗ 16:36:000000:749), 16:36:200501:2085 (ЕЗ 16:36:000000:749), 16:36:200501:2086 (ЕЗ 16:36:000000:749), 16:36:200501:2088 (ЕЗ 16:36:000000:749), 16:36:200501:2089 (ЕЗ 16:36:000000:749), 16:36:200501:2090 (ЕЗ 16:36:000000:749), 16:36:200501:2091

	(E3 16:36:000000:749), 16:36:200501:2092 (E3 16:36:000000:749), 16:36:200501:2093 (E3 16:36:000000:749), 16:36:200501:203, 16:36:160401:2034 (E3 16:36:000000:749), 16:36:160401:2035 (E3 16:36:000000:749), 16:36:160401:2036 (E3 16:36:000000:749), 16:36:160401:2037 (E3 16:36:000000:749), 16:36:160401:2038 (E3 16:36:000000:749), 16:36:160401:2039 (E3 16:36:000000:749), 16:36:160401:2040 (E3 16:36:000000:749), 16:36:160401:2041 (E3 16:36:000000:749), 16:36:160401:2042 (E3 16:36:000000:749), 16:36:160401:2043 (E3 16:36:000000:749), 16:36:160401:2044 (E3 16:36:000000:749), 16:36:160401:2045 (E3 16:36:000000:749), 16:36:160401:2046 (E3 16:36:000000:749), 16:36:160401:2047 (E3 16:36:000000:749), 16:36:160401:2048 (E3 16:36:000000:749), 16:36:160401:2049 (E3 16:36:000000:749), 16:36:160401:2050 (E3 16:36:000000:749), 16:36:160401:2051 (E3 16:36:000000:749), 16:36:160401:245, 16:36:160401:864, 16:36:090402:1417 (E3 16:36:000000:892), 16:36:090402:1418 (E3 16:36:000000:892), 16:36:090402:1419 (E3 16:36:000000:892), 16:36:200501:2130 (E3 16:36:000000:792), 16:36:200501:1889 (E3 16:36:000000:852), 16:36:200501:1902 (E3 16:36:000000:852), 16:36:200501:2010 (E3 16:36:000000:852), 16:36:160401:1053, 16:36:090402:962 (E3 16:36:000000:489), 16:36:090402:963 (E3 16:36:000000:489), 16:36:090402:966 (E3 16:36:000000:489), 16:36:200501:2022 (E3 16:36:000000:852), 16:36:000000:1662, 16:36:160401:2628, 16:00:000000:958
--	--

Раздел 2

Сведения о местоположении границ объекта					
1. Система координат: МСК-16					
2. Сведения о характерных точках границ объекта					
Обозначение характерных точек границ	Координаты, м		Метод определения координат характерной точки	Средняя квадратическая погрешность положения характерной точки (Mt), м	Описание обозначения точки на местности (при наличии)
	X	Y			
1	2	3	4	5	6
-	-	-	-	-	-
3. Сведения о характерных точках части (частей) границы объекта					
Обозначение характерных точек части границы	Координаты, м		Метод определения координат характерной точки	Средняя квадратическая погрешность положения характерной точки (Mt), м	Описание обозначения точки на местности (при наличии)
	X	Y			
1	2	3	4	5	6
Часть № 1					
1	408439.08	2353779.90	Аналитический	0.1	-
2	408436.71	2353782.02	Аналитический	0.1	-
3	408434.59	2353779.65	Аналитический	0.1	-
4	408436.96	2353777.53	Аналитический	0.1	-
1	408439.08	2353779.90	Аналитический	0.1	-
Часть № 2					
5	408275.39	2353596.79	Аналитический	0.1	-
6	408273.02	2353598.91	Аналитический	0.1	-
7	408270.90	2353596.54	Аналитический	0.1	-
8	408273.27	2353594.42	Аналитический	0.1	-
5	408275.39	2353596.79	Аналитический	0.1	-
Часть № 3					
9	408113.51	2353419.48	Аналитический	0.1	-
10	408115.00	2353418.14	Аналитический	0.1	-
11	408116.33	2353419.63	Аналитический	0.1	-
12	408114.85	2353420.97	Аналитический	0.1	-
9	408113.51	2353419.48	Аналитический	0.1	-
Часть № 4					
13	407956.69	2353242.68	Аналитический	0.1	-
14	407958.69	2353242.68	Аналитический	0.1	-
15	407958.69	2353244.68	Аналитический	0.1	-
16	407956.69	2353244.68	Аналитический	0.1	-
13	407956.69	2353242.68	Аналитический	0.1	-
Часть № 5					
17	407824.40	2353094.15	Аналитический	0.1	-
18	407826.40	2353094.15	Аналитический	0.1	-
19	407826.40	2353096.15	Аналитический	0.1	-
20	407824.40	2353096.15	Аналитический	0.1	-

1	2	3	4	5	6
17	407824.40	2353094.15	Аналитический	0.1	-
Часть № 6					
21	407692.62	2352946.83	Аналитический	0.1	-
22	407694.62	2352946.83	Аналитический	0.1	-
23	407694.62	2352948.83	Аналитический	0.1	-
24	407692.62	2352948.83	Аналитический	0.1	-
21	407692.62	2352946.83	Аналитический	0.1	-
Часть № 7					
25	407531.23	2352765.84	Аналитический	0.1	-
26	407533.23	2352765.84	Аналитический	0.1	-
27	407533.23	2352767.84	Аналитический	0.1	-
28	407531.23	2352767.84	Аналитический	0.1	-
25	407531.23	2352765.84	Аналитический	0.1	-
Часть № 8					
29	407438.56	2352662.44	Аналитический	0.1	-
30	407440.56	2352662.44	Аналитический	0.1	-
31	407440.56	2352664.44	Аналитический	0.1	-
32	407438.56	2352664.44	Аналитический	0.1	-
29	407438.56	2352662.44	Аналитический	0.1	-
Часть № 9					
33	407282.14	2352487.20	Аналитический	0.1	-
34	407284.14	2352487.20	Аналитический	0.1	-
35	407284.14	2352489.20	Аналитический	0.1	-
36	407282.14	2352489.20	Аналитический	0.1	-
33	407282.14	2352487.20	Аналитический	0.1	-
Часть № 10					
37	407123.29	2352309.12	Аналитический	0.1	-
38	407125.29	2352309.12	Аналитический	0.1	-
39	407125.29	2352311.12	Аналитический	0.1	-
40	407123.29	2352311.12	Аналитический	0.1	-
37	407123.29	2352309.12	Аналитический	0.1	-
Часть № 11					
41	407027.02	2352201.15	Аналитический	0.1	-
42	407026.02	2352201.15	Аналитический	0.1	-
43	407026.02	2352200.15	Аналитический	0.1	-
44	407027.02	2352200.15	Аналитический	0.1	-
41	407027.02	2352201.15	Аналитический	0.1	-
Часть № 12					
45	406896.50	2352054.36	Аналитический	0.1	-
46	406895.50	2352054.36	Аналитический	0.1	-
47	406895.50	2352053.36	Аналитический	0.1	-
48	406896.50	2352053.36	Аналитический	0.1	-
45	406896.50	2352054.36	Аналитический	0.1	-
Часть № 13					
49	406804.01	2351950.12	Аналитический	0.1	-
50	406806.01	2351950.12	Аналитический	0.1	-
51	406806.01	2351952.12	Аналитический	0.1	-
52	406804.01	2351952.12	Аналитический	0.1	-
49	406804.01	2351950.12	Аналитический	0.1	-

1	2	3	4	5	6
Часть № 14					
53	406664.00	2351793.06	Аналитический	0.1	-
54	406666.00	2351793.06	Аналитический	0.1	-
55	406666.00	2351795.06	Аналитический	0.1	-
56	406664.00	2351795.06	Аналитический	0.1	-
53	406664.00	2351793.06	Аналитический	0.1	-
Часть № 15					
57	406567.09	2351684.83	Аналитический	0.1	-
58	406569.34	2351684.01	Аналитический	0.1	-
59	406570.21	2351686.16	Аналитический	0.1	-
60	406568.02	2351687.05	Аналитический	0.1	-
57	406567.09	2351684.83	Аналитический	0.1	-
Часть № 16					
61	406412.33	2351509.58	Аналитический	0.1	-
62	406414.33	2351509.58	Аналитический	0.1	-
63	406414.33	2351511.58	Аналитический	0.1	-
64	406412.33	2351511.58	Аналитический	0.1	-
61	406412.33	2351509.58	Аналитический	0.1	-
Часть № 17					
65	406244.52	2351321.43	Аналитический	0.1	-
66	406246.52	2351321.43	Аналитический	0.1	-
67	406246.52	2351323.43	Аналитический	0.1	-
68	406244.52	2351323.43	Аналитический	0.1	-
65	406244.52	2351321.43	Аналитический	0.1	-
Часть № 18					
69	406077.19	2351133.83	Аналитический	0.1	-
70	406079.19	2351133.83	Аналитический	0.1	-
71	406079.19	2351135.83	Аналитический	0.1	-
72	406077.19	2351135.83	Аналитический	0.1	-
69	406077.19	2351133.83	Аналитический	0.1	-
Часть № 19					
73	406018.95	2351068.70	Аналитический	0.1	-
74	406020.95	2351068.70	Аналитический	0.1	-
75	406020.95	2351070.70	Аналитический	0.1	-
76	406018.95	2351070.70	Аналитический	0.1	-
73	406018.95	2351068.70	Аналитический	0.1	-
Часть № 20					
77	405918.01	2350953.95	Аналитический	0.1	-
78	405920.01	2350953.95	Аналитический	0.1	-
79	405920.01	2350955.95	Аналитический	0.1	-
80	405918.01	2350955.95	Аналитический	0.1	-
77	405918.01	2350953.95	Аналитический	0.1	-
Часть № 21					
81	405758.91	2350770.44	Аналитический	0.1	-
82	405758.89	2350777.44	Аналитический	0.1	-
83	405751.89	2350777.44	Аналитический	0.1	-
84	405751.91	2350770.44	Аналитический	0.1	-
81	405758.91	2350770.44	Аналитический	0.1	-

1	2	3	4	5	6
Часть № 22					
85	405601.15	2350598.44	Аналитический	0.1	-
86	405603.15	2350598.44	Аналитический	0.1	-
87	405603.15	2350600.44	Аналитический	0.1	-
88	405601.15	2350600.44	Аналитический	0.1	-
85	405601.15	2350598.44	Аналитический	0.1	-
Часть № 23					
89	405453.71	2350432.58	Аналитический	0.1	-
90	405455.71	2350432.58	Аналитический	0.1	-
91	405455.71	2350434.58	Аналитический	0.1	-
92	405453.71	2350434.58	Аналитический	0.1	-
89	405453.71	2350432.58	Аналитический	0.1	-
Часть № 24					
93	405329.59	2350284.46	Аналитический	0.1	-
94	405329.57	2350291.46	Аналитический	0.1	-
95	405322.57	2350291.46	Аналитический	0.1	-
96	405322.59	2350284.46	Аналитический	0.1	-
93	405329.59	2350284.46	Аналитический	0.1	-
Часть № 25					
97	405127.97	2350276.12	Аналитический	0.1	-
98	405129.97	2350276.12	Аналитический	0.1	-
99	405129.97	2350278.12	Аналитический	0.1	-
100	405127.97	2350278.12	Аналитический	0.1	-
97	405127.97	2350276.12	Аналитический	0.1	-
Часть № 26					
101	404898.24	2350262.03	Аналитический	0.1	-
102	404900.24	2350262.03	Аналитический	0.1	-
103	404900.24	2350264.03	Аналитический	0.1	-
104	404898.24	2350264.03	Аналитический	0.1	-
101	404898.24	2350262.03	Аналитический	0.1	-
Часть № 27					
105	404650.60	2350246.87	Аналитический	0.1	-
106	404652.60	2350246.87	Аналитический	0.1	-
107	404652.60	2350248.87	Аналитический	0.1	-
108	404650.60	2350248.87	Аналитический	0.1	-
105	404650.60	2350246.87	Аналитический	0.1	-
Часть № 28					
105	404207.47	2350220.44	Аналитический	0.1	-
106	404209.47	2350220.44	Аналитический	0.1	-
107	404209.47	2350222.44	Аналитический	0.1	-
108	404207.47	2350222.44	Аналитический	0.1	-
105	404207.47	2350220.44	Аналитический	0.1	-
Часть № 29					
113	403973.02	2350206.29	Аналитический	0.1	-
114	403975.02	2350206.29	Аналитический	0.1	-
115	403975.02	2350208.29	Аналитический	0.1	-
116	403973.02	2350208.29	Аналитический	0.1	-
113	403973.02	2350206.29	Аналитический	0.1	-

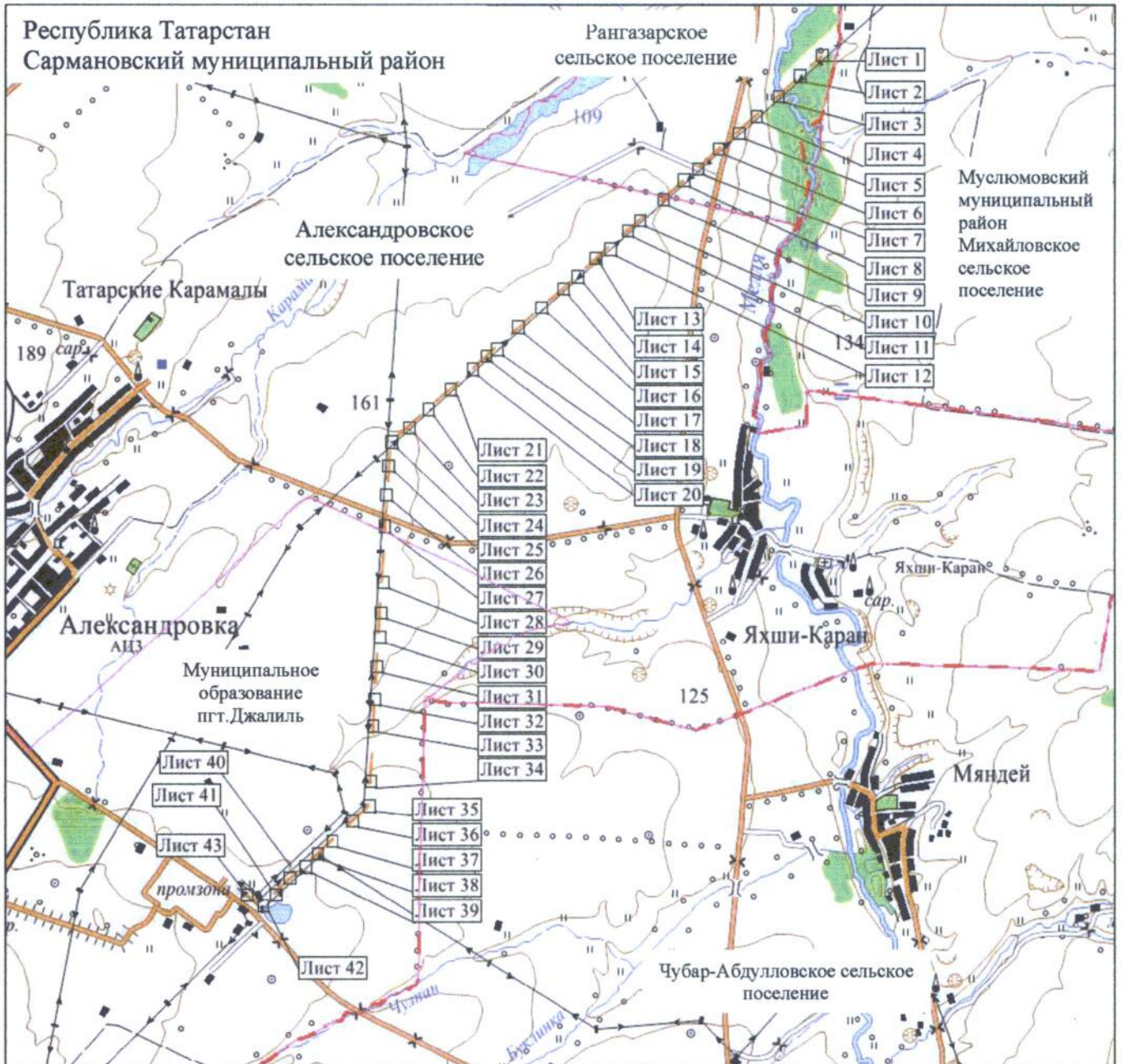
1	2	3	4	5	6
Часть № 30					
117	403752.80	2350193.12	Аналитический	0.1	-
118	403754.80	2350193.12	Аналитический	0.1	-
119	403754.80	2350195.12	Аналитический	0.1	-
120	403752.80	2350195.12	Аналитический	0.1	-
117	403752.80	2350193.12	Аналитический	0.1	-
Часть № 31					
121	403517.70	2350178.92	Аналитический	0.1	-
122	403519.70	2350178.92	Аналитический	0.1	-
123	403519.70	2350180.92	Аналитический	0.1	-
124	403517.70	2350180.92	Аналитический	0.1	-
121	403517.70	2350178.92	Аналитический	0.1	-
Часть № 32					
125	403268.50	2350164.05	Аналитический	0.1	-
126	403270.50	2350164.05	Аналитический	0.1	-
127	403270.50	2350166.05	Аналитический	0.1	-
128	403268.50	2350166.05	Аналитический	0.1	-
125	403268.50	2350164.05	Аналитический	0.1	-
Часть № 33					
129	403047.61	2350150.69	Аналитический	0.1	-
130	403049.61	2350150.69	Аналитический	0.1	-
131	403049.61	2350152.69	Аналитический	0.1	-
132	403047.61	2350152.69	Аналитический	0.1	-
129	403047.61	2350150.69	Аналитический	0.1	-
Часть № 34					
133	402600.18	2350125.86	Аналитический	0.1	-
134	402600.18	2350123.86	Аналитический	0.1	-
135	402598.18	2350123.86	Аналитический	0.1	-
136	402598.18	2350125.86	Аналитический	0.1	-
133	402600.18	2350125.86	Аналитический	0.1	-
Часть № 35					
137	402394.92	2350114.62	Аналитический	0.1	-
138	402397.92	2350108.52	Аналитический	0.1	-
139	402403.98	2350111.53	Аналитический	0.1	-
140	402400.99	2350117.53	Аналитический	0.1	-
137	402394.92	2350114.62	Аналитический	0.1	-
Часть № 36					
141	402272.05	2349975.05	Аналитический	0.1	-
142	402274.05	2349975.05	Аналитический	0.1	-
143	402274.05	2349977.05	Аналитический	0.1	-
144	402272.05	2349977.05	Аналитический	0.1	-
141	402272.05	2349975.05	Аналитический	0.1	-
Часть № 37					
145	402115.58	2349806.24	Аналитический	0.1	-
146	402117.58	2349806.24	Аналитический	0.1	-
147	402117.58	2349808.24	Аналитический	0.1	-
148	402115.58	2349808.24	Аналитический	0.1	-
145	402115.58	2349806.24	Аналитический	0.1	-

1	2	3	4	5	6
Часть № 38					
149	402026.05	2349708.80	Аналитический	0.1	-
150	402026.05	2349701.05	Аналитический	0.1	-
151	402018.30	2349700.99	Аналитический	0.1	-
152	402018.30	2349708.76	Аналитический	0.1	-
149	402026.05	2349708.80	Аналитический	0.1	-
Часть № 39					
153	401916.94	2349591.44	Аналитический	0.1	-
154	401918.94	2349591.44	Аналитический	0.1	-
155	401918.94	2349593.44	Аналитический	0.1	-
156	401916.94	2349593.44	Аналитический	0.1	-
153	401916.94	2349591.44	Аналитический	0.1	-
Часть № 40					
157	401813.54	2349479.13	Аналитический	0.1	-
158	401815.54	2349479.13	Аналитический	0.1	-
159	401815.54	2349481.13	Аналитический	0.1	-
160	401813.54	2349481.13	Аналитический	0.1	-
157	401813.54	2349479.13	Аналитический	0.1	-
Часть № 41					
161	401688.53	2349343.18	Аналитический	0.1	-
162	401690.53	2349343.18	Аналитический	0.1	-
163	401690.53	2349345.18	Аналитический	0.1	-
164	401688.53	2349345.18	Аналитический	0.1	-
161	401688.53	2349343.18	Аналитический	0.1	-
Часть № 42					
165	401608.27	2349249.18	Аналитический	0.1	-
166	401608.66	2349256.94	Аналитический	0.1	-
167	401601.06	2349257.38	Аналитический	0.1	-
168	401600.62	2349249.63	Аналитический	0.1	-
165	401608.27	2349249.18	Аналитический	0.1	-
Часть № 43					
169	401686.59	2349126.24	Аналитический	0.1	-
170	401692.86	2349124.72	Аналитический	0.1	-
171	401694.17	2349131.02	Аналитический	0.1	-
172	401687.92	2349132.44	Аналитический	0.1	-
169	401686.59	2349126.24	Аналитический	0.1	-




Раздел 4

Схема расположения границ публичного сервитута
в целях эксплуатации объекта электросетевого хозяйства регионального значения
«ВЛ 35 кВ 52-221 Чишма – Михайловка»

Обзорная схема границ объекта



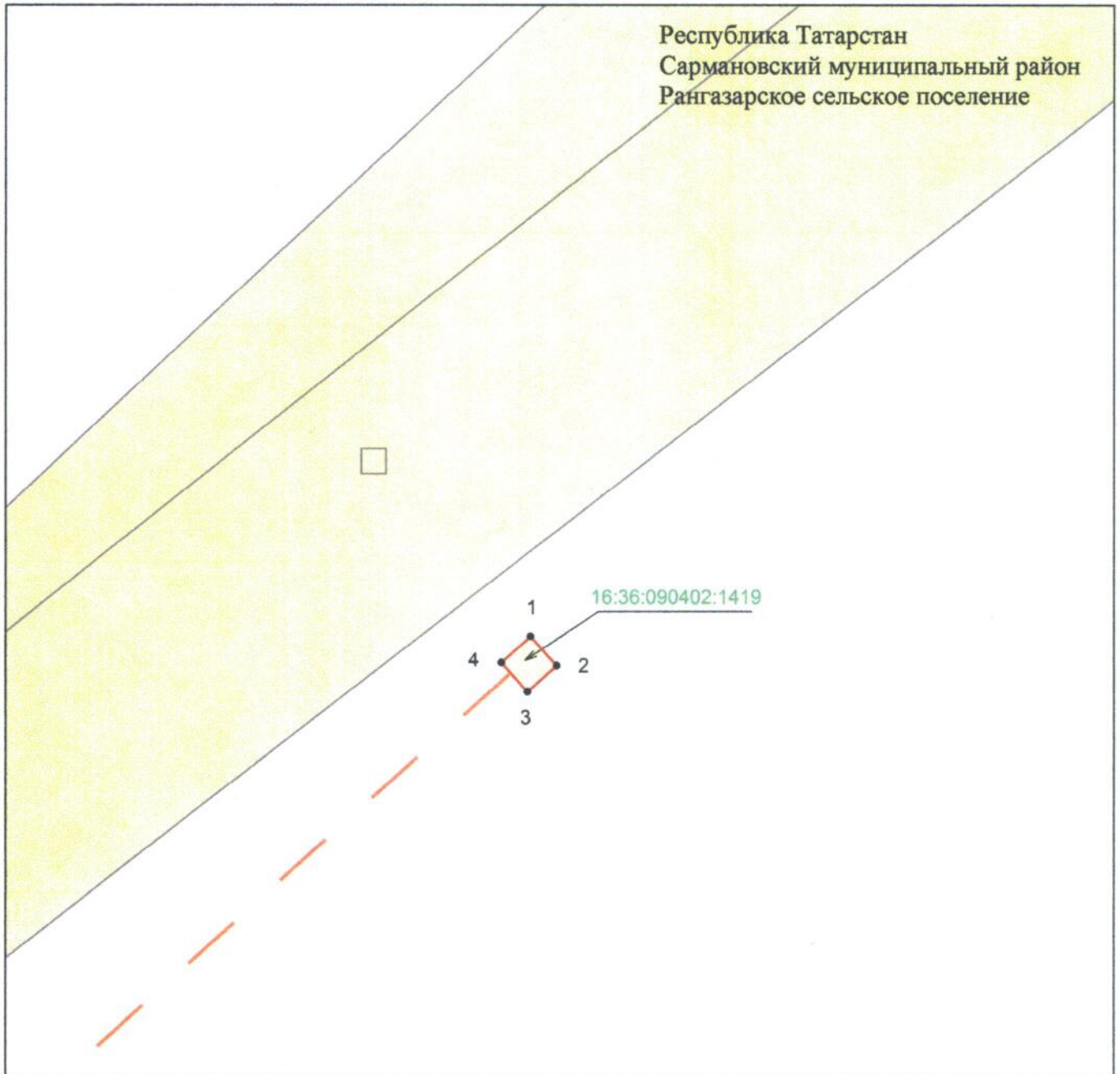
Используемые условные знаки и обозначения:

-  – проектное местоположение инженерного сооружения (ось ВЛ 35 кВ)
-  – границы сельских, городских поселений
-  – границы муниципальных районов.

Раздел 4

Схема расположения границ публичного сервитута
в целях эксплуатации объекта электросетевого хозяйства регионального значения
«ВЛ 35 кВ 52-221 Чишма – Михайловка»

Лист 1



Масштаб 1 : 500

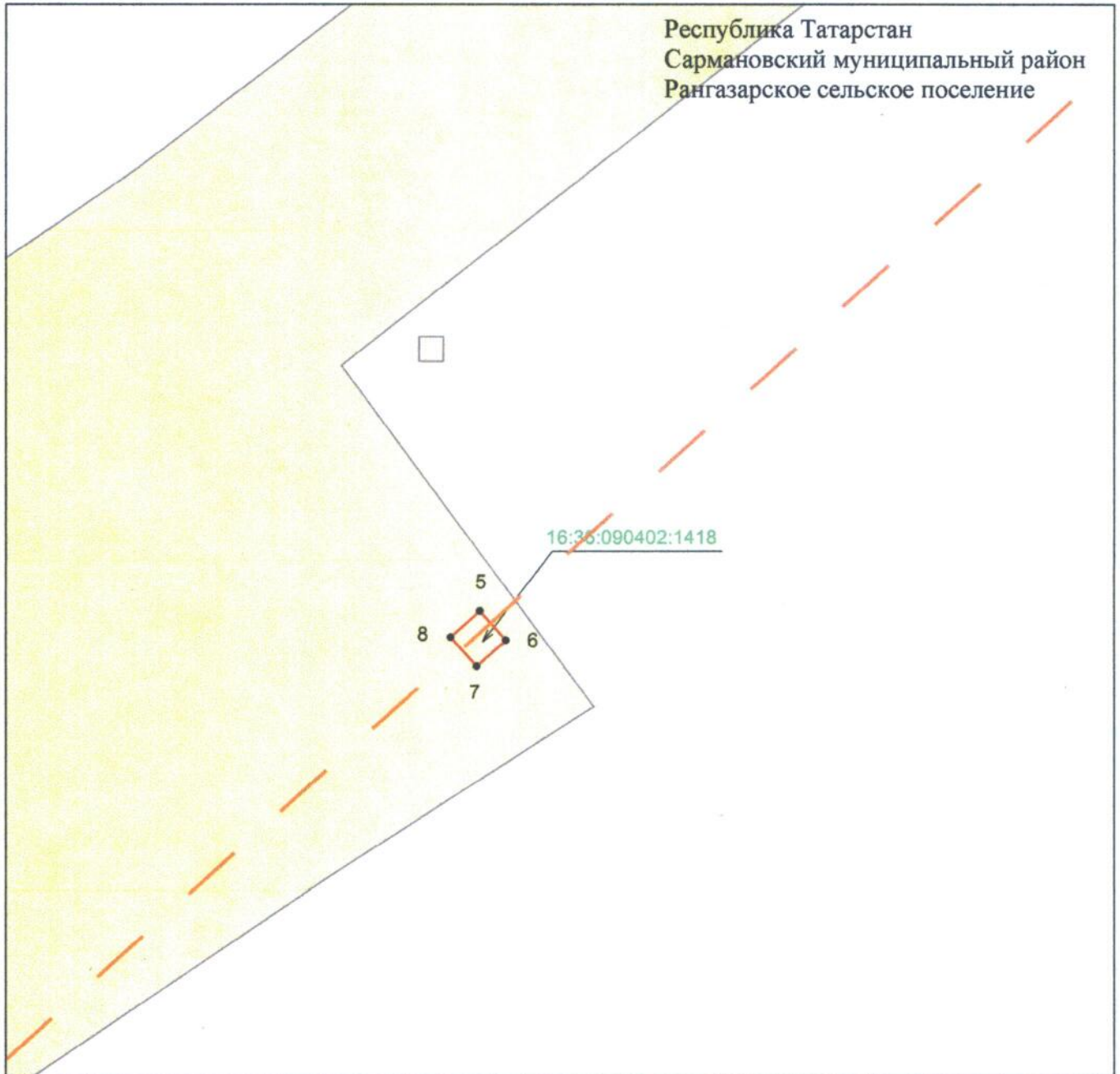
Используемые условные знаки и обозначения:

- 1 – обозначение характерной точки границ объекта
- — — — — граница объекта
- — — — — проектное местоположение инженерного сооружения (ось ВЛ 35 кВ)
- граница земельного участка
- 16:36:090402:1419 – кадастровый номер земельного участка.

Раздел 4

Схема расположения границ публичного сервитута
в целях эксплуатации объекта электросетевого хозяйства регионального значения
«ВЛ 35 кВ 52-221 Чишма – Михайловка»

Лист 2



Масштаб 1 : 500

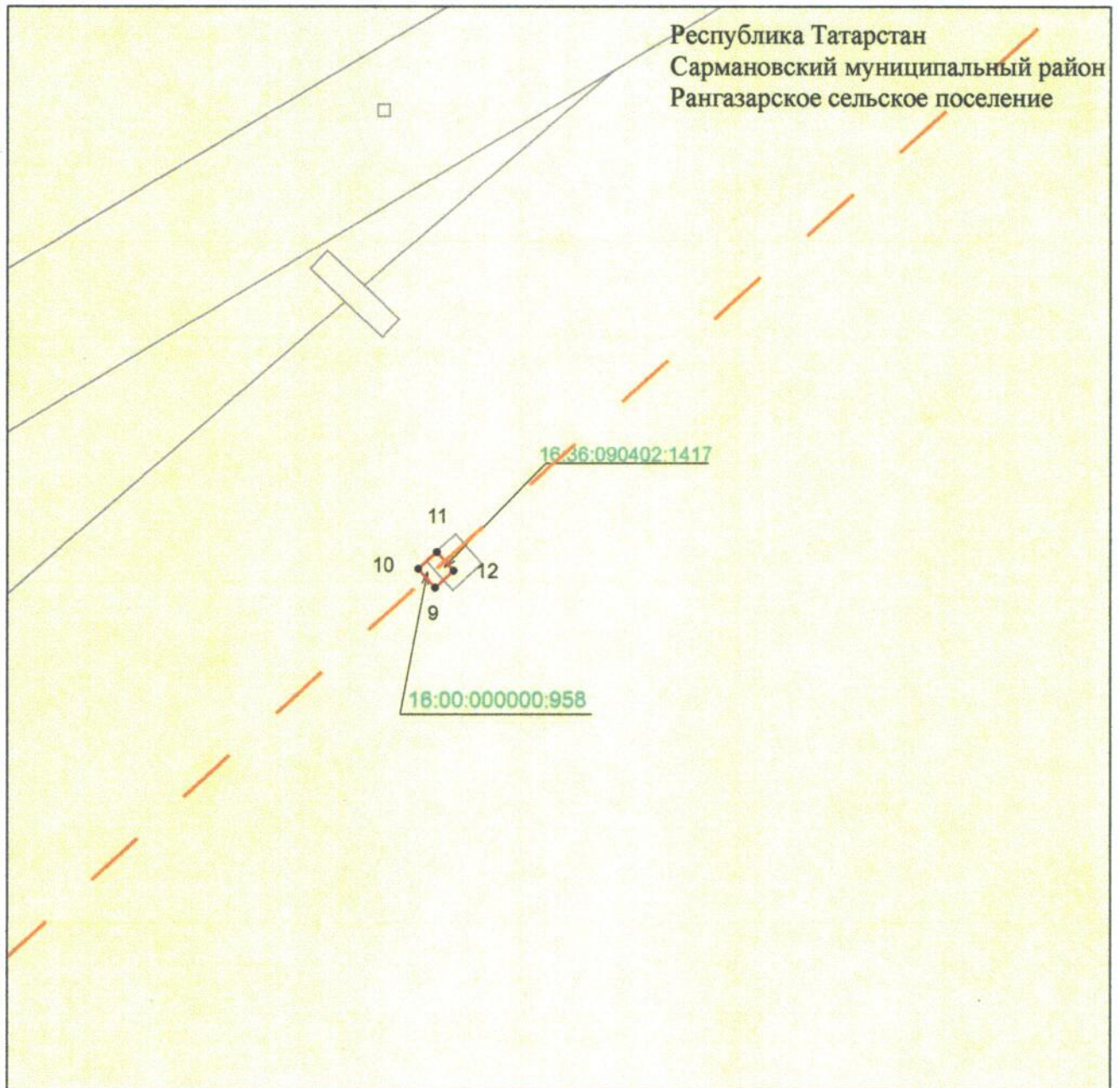
Используемые условные знаки и обозначения:

- | | |
|-------------------|--|
| • 1 | – обозначение характерной точки границ объекта |
| — | – граница объекта |
| — — — | – проектное местоположение инженерного сооружения (ось ВЛ 35 кВ) |
| ■ | – граница земельного участка |
| 16:36:090402:1418 | – кадастровый номер земельного участка. |

Раздел 4

Схема расположения границ публичного сервитута
в целях эксплуатации объекта электросетевого хозяйства регионального значения
«ВЛ 35 кВ 52-221 Чишма – Михайловка»

Лист 3



Масштаб 1 : 500

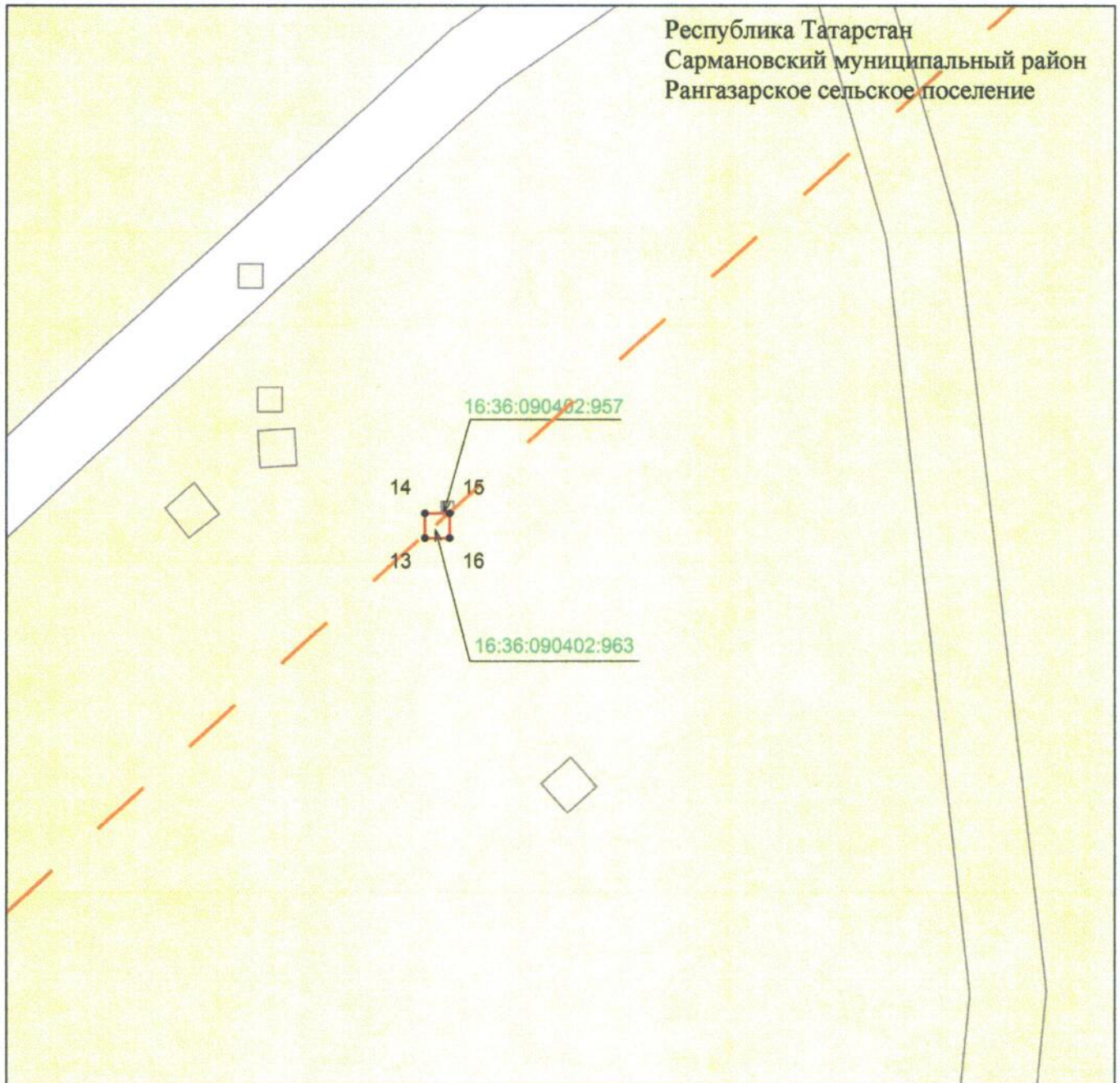
Используемые условные знаки и обозначения:

- | | |
|-------------------|---|
| • 1 | – обозначение характерной точки границ объекта |
| — | – граница объекта |
| — — — | – проектное местооположение инженерного сооружения (ось ВЛ 35 кВ) |
| □ | – граница земельного участка |
| 16:36:090402:1417 | – кадастровый номер земельного участка |
| 16:36:090402 | – кадастровый номер квартала. |

Раздел 4

Схема расположения границ публичного сервитута
в целях эксплуатации объекта электросетевого хозяйства регионального значения
«ВЛ 35 кВ 52-221 Чишма – Михайловка»

Лист 4



Масштаб 1 : 500

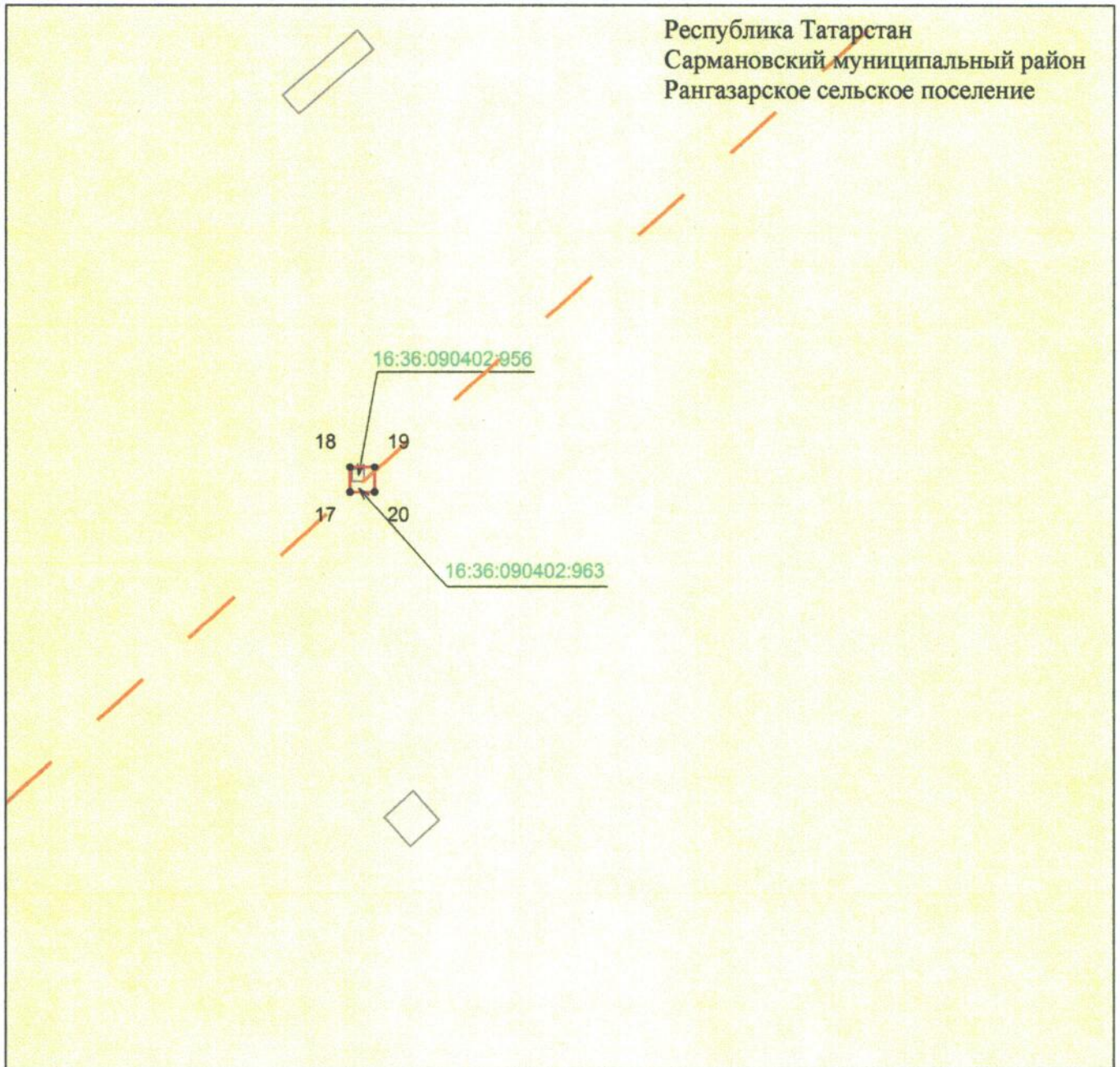
Используемые условные знаки и обозначения:

- 1 – обозначение характерной точки границ объекта
- — — — — граница объекта
- — — — — проектное местоположение инженерного сооружения (ось ВЛ 35 кВ)
- — граница земельного участка
- 16:36:090402:963 — кадастровый номер земельного участка.

Раздел 4

Схема расположения границ публичного сервитута
в целях эксплуатации объекта электросетевого хозяйства регионального значения
«ВЛ 35 кВ 52-221 Чишма – Михайловка»

Лист 5



Масштаб 1 : 500

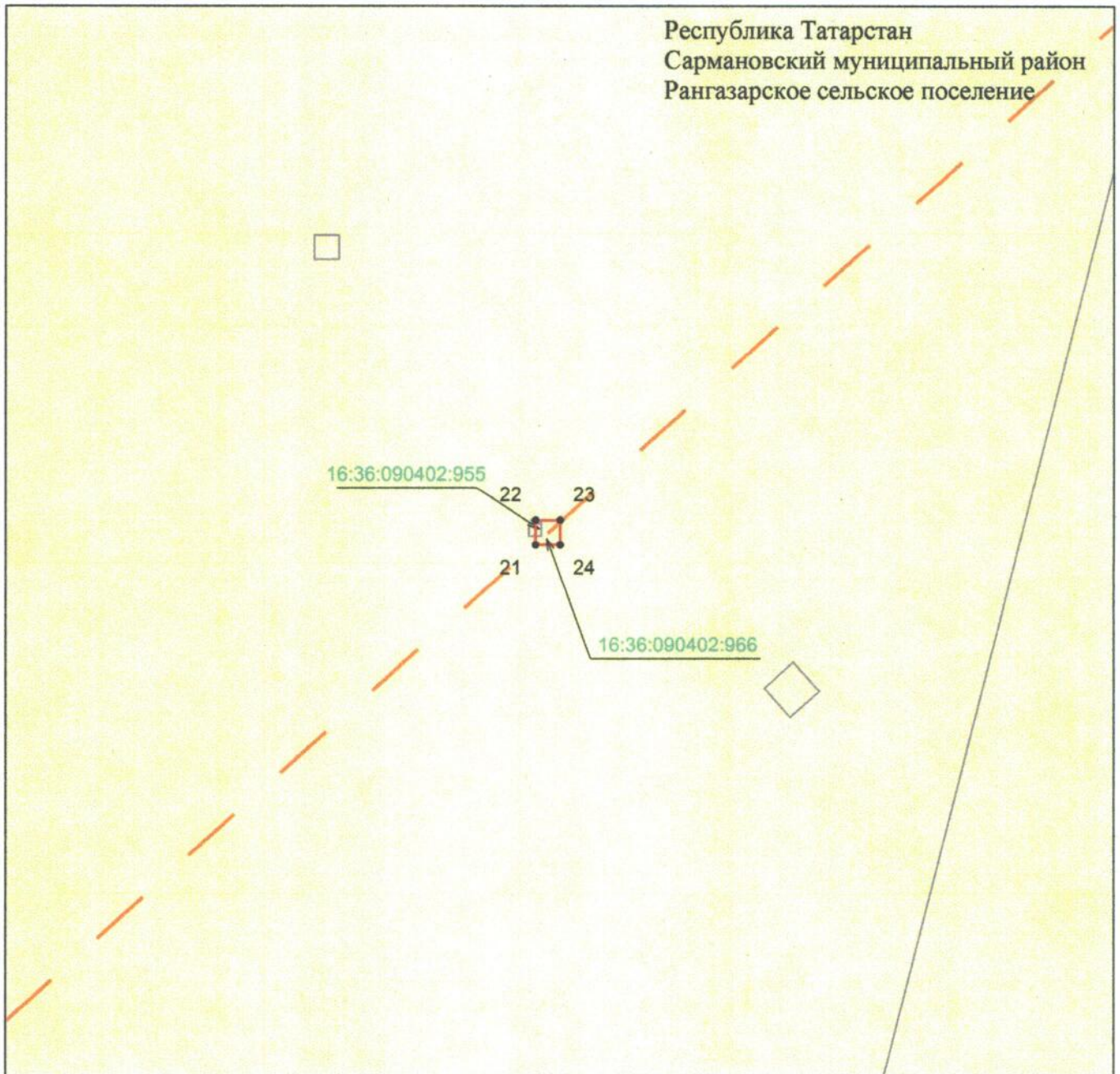
Используемые условные знаки и обозначения:

- 1 – обозначение характерной точки границ объекта
- (красная линия) – граница объекта
- (красная пунктирная линия) – проектное местооположение инженерного сооружения (ось ВЛ 35 кВ)
- (желтый) – граница земельного участка
- 16:36:090402:963 – кадастровый номер земельного участка.

Раздел 4

Схема расположения границ публичного сервитута
в целях эксплуатации объекта электросетевого хозяйства регионального значения
«ВЛ 35 кВ 52-221 Чишма – Михайловка»

Лист 6



Масштаб 1 : 500

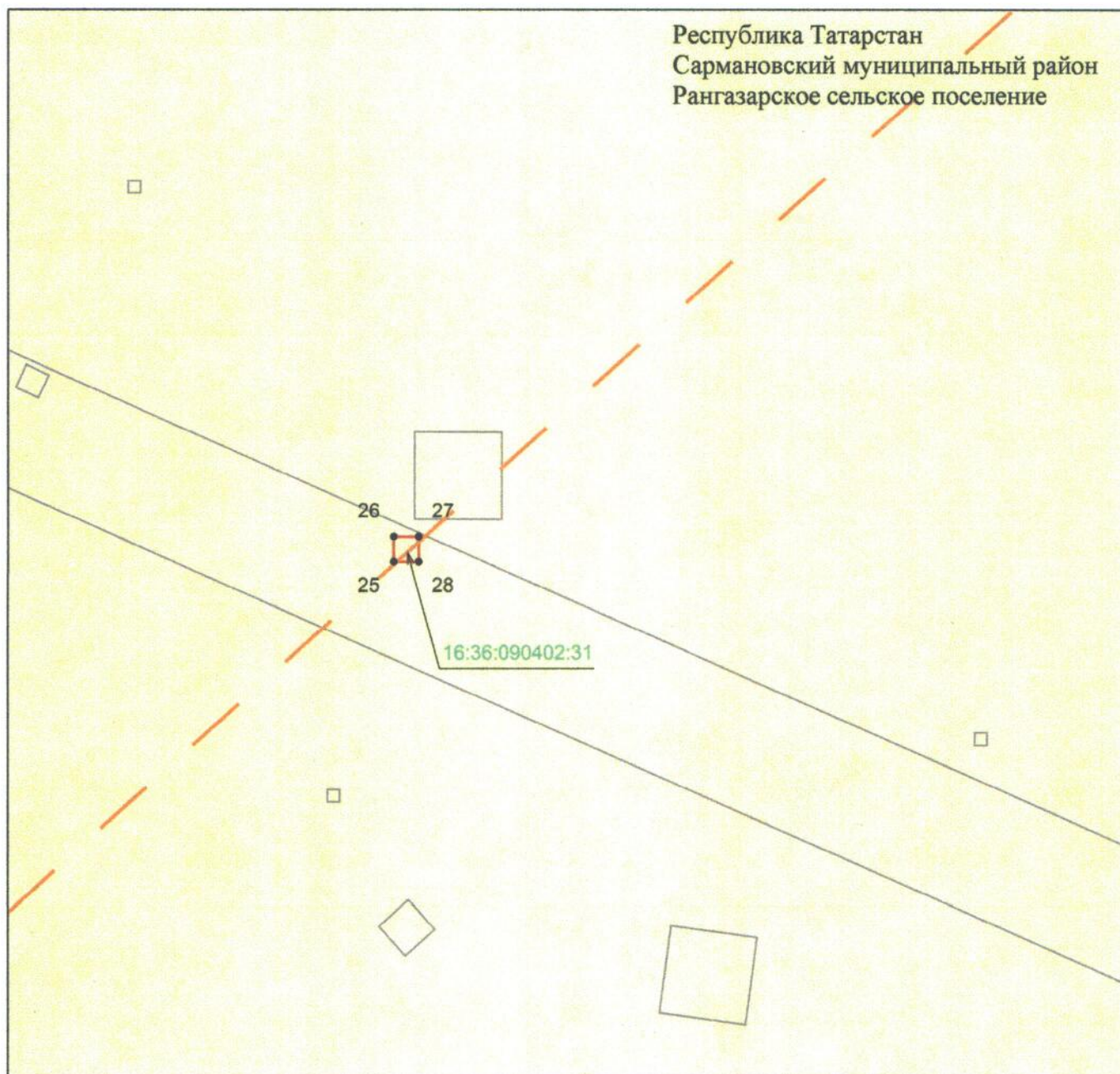
Используемые условные знаки и обозначения:

- 1 – обозначение характерной точки границ объекта
- — — — — граница объекта
- — — — — проектное местоположение инженерного сооружения (ось ВЛ 35 кВ)
- — граница земельного участка
- 16:36:090402:966 — кадастровый номер земельного участка.

Раздел 4

Схема расположения границ публичного сервитута
в целях эксплуатации объекта электросетевого хозяйства регионального значения
«ВЛ 35 кВ 52-221 Чишма – Михайловка»

Лист 7



Масштаб 1 : 500

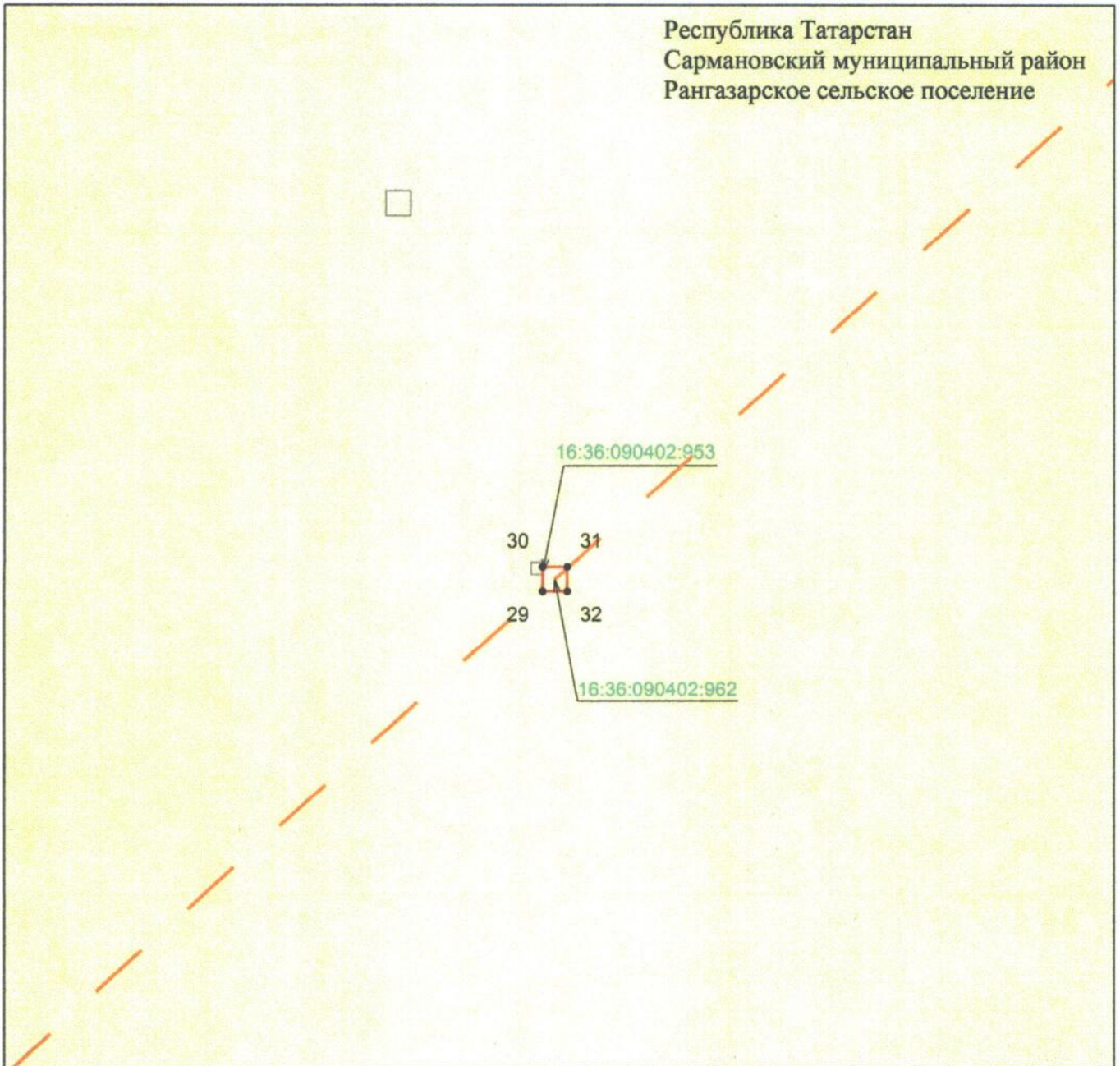
Используемые условные знаки и обозначения:

- 1 – обозначение характерной точки границ объекта
- — — — — граница объекта
- — — — — проектное местоположение инженерного сооружения (ось ВЛ 35 кВ)
- — граница земельного участка
- 16:36:090402:31 — кадастровый номер земельного участка.

Раздел 4

Схема расположения границ публичного сервитута
в целях эксплуатации объекта электросетевого хозяйства регионального значения
«ВЛ 35 кВ 52-221 Чишма – Михайловка»

Лист 8



Масштаб 1 : 500

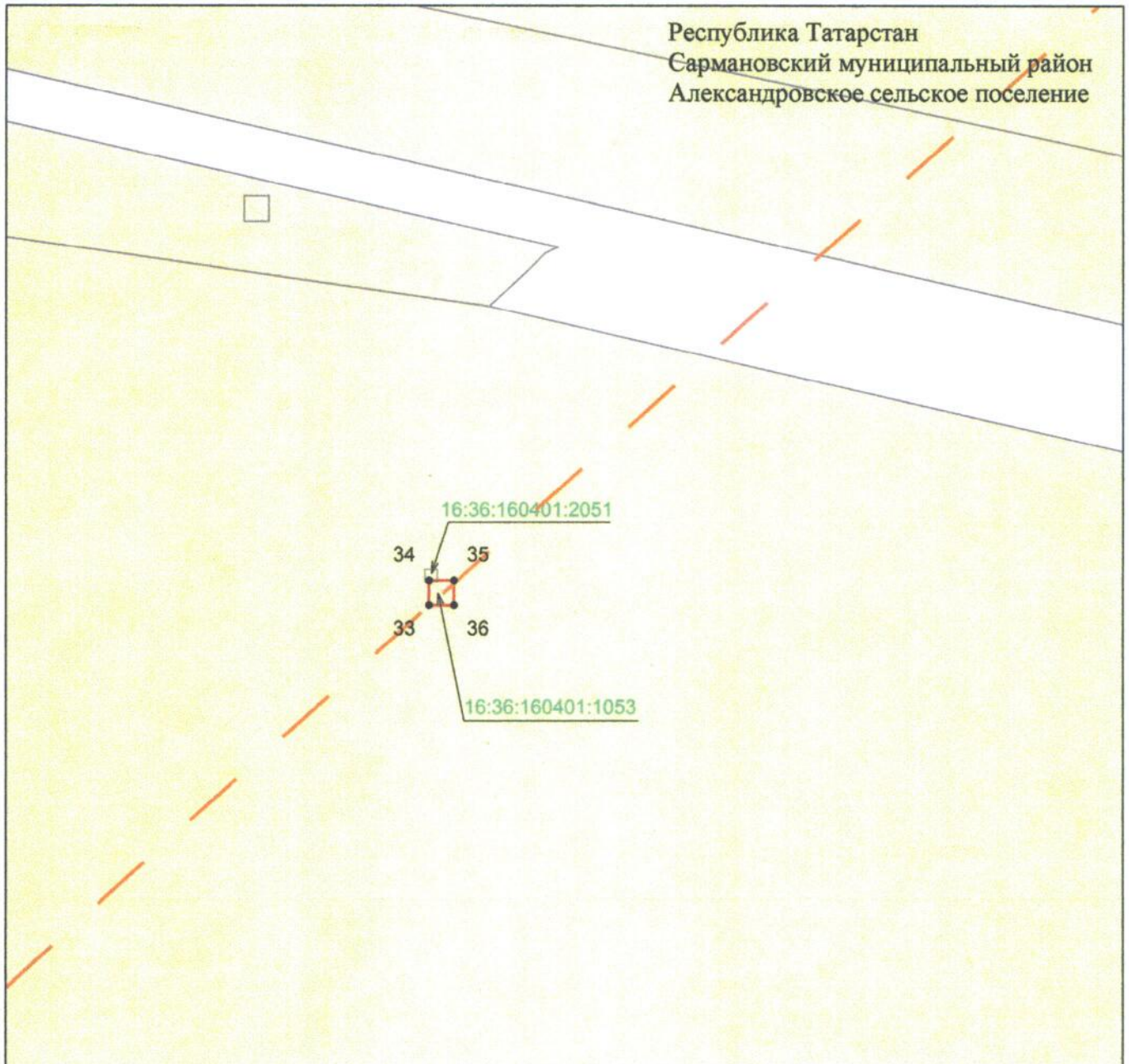
Используемые условные знаки и обозначения:

- 1 – обозначение характерной точки границ объекта
- (solid red line) – граница объекта
- - - (dashed orange line) – проектное местоположение инженерного сооружения (ось ВЛ 35 кВ)
- (yellow square) – граница земельного участка
- 16:36:090402:962 – кадастровый номер земельного участка.

Раздел 4

Схема расположения границ публичного сервитута
в целях эксплуатации объекта электросетевого хозяйства регионального значения
«ВЛ 35 кВ 52-221 Чишма – Михайловка»

Лист 9



Масштаб 1 : 500

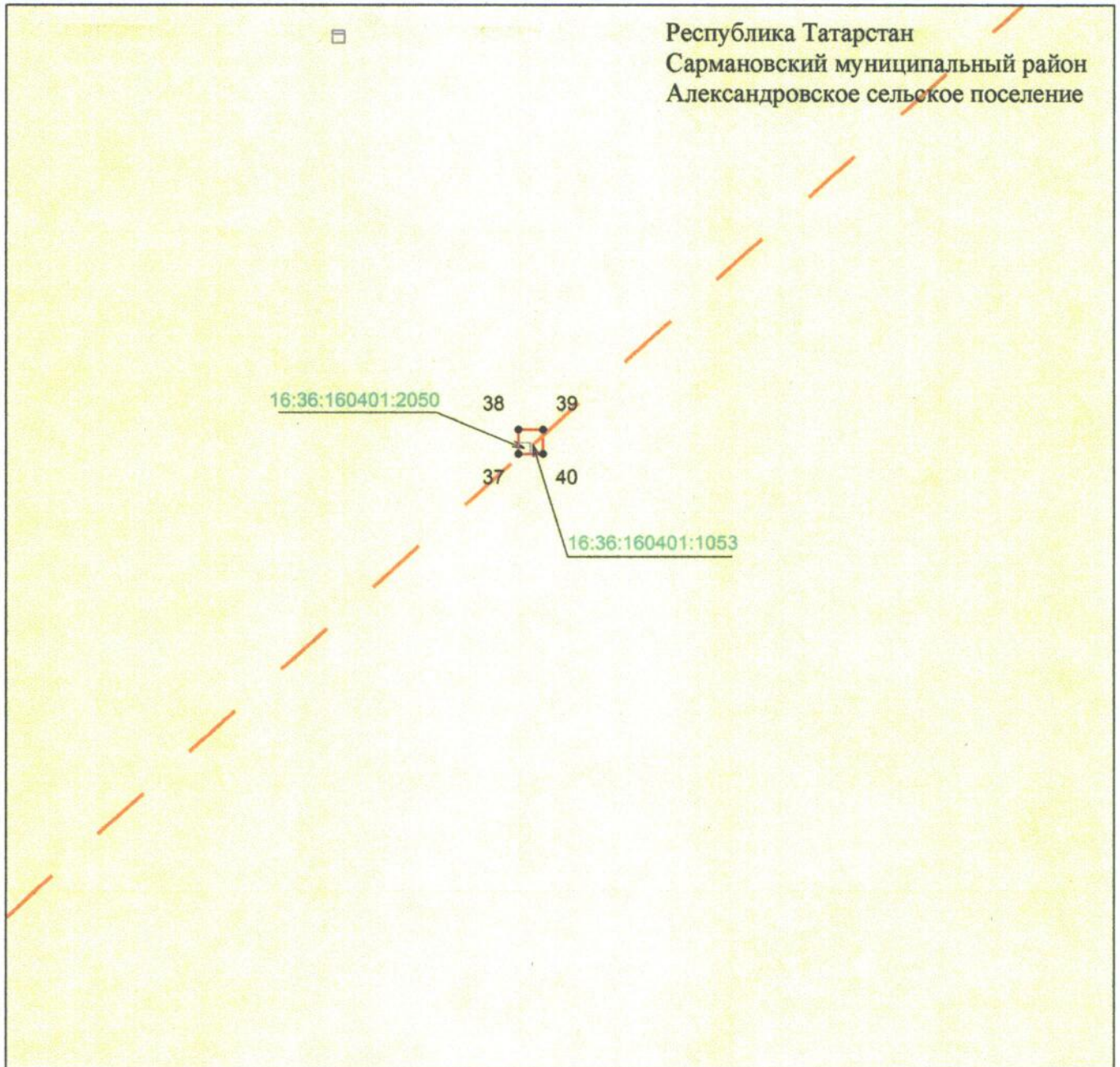
Используемые условные знаки и обозначения:

- 1 – обозначение характерной точки границ объекта
- — — — — граница объекта
- — — — — проектное местоположение инженерного сооружения (ось ВЛ 35 кВ)
- — граница земельного участка
- 16:36:160401:1053 — кадастровый номер земельного участка.

Раздел 4

Схема расположения границ публичного сервитута
в целях эксплуатации объекта электросетевого хозяйства регионального значения
«ВЛ 35 кВ 52-221 Чишма – Михайловка»

Лист 10



Масштаб 1 : 500

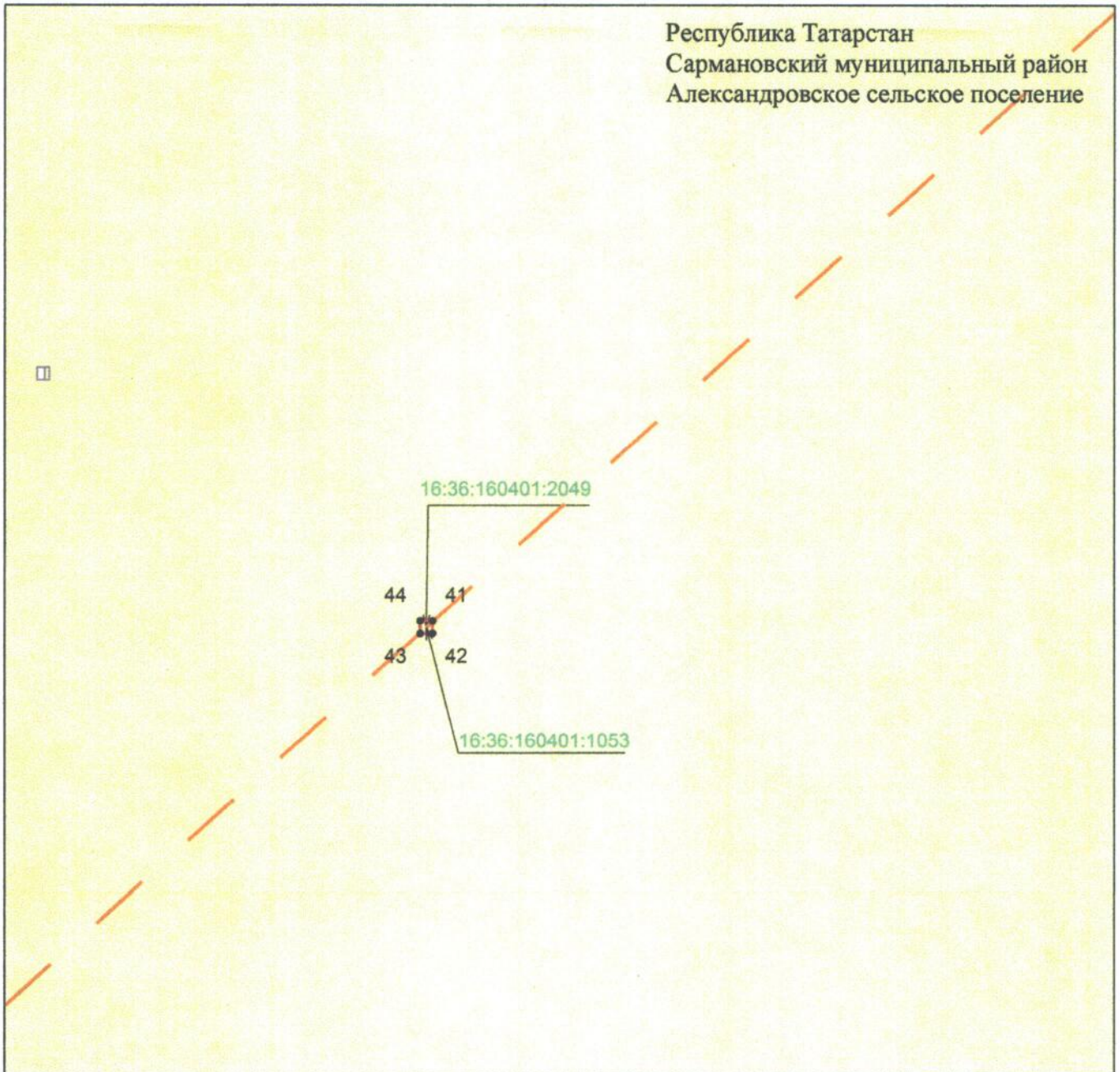
Используемые условные знаки и обозначения:

- 1 – обозначение характерной точки границ объекта
- — — — — граница объекта
- — — — — проектное местоположение инженерного сооружения (ось ВЛ 35 кВ)
- граница земельного участка
- 16:36:160401:2050 – кадастровый номер земельного участка.

Раздел 4

Схема расположения границ публичного сервитута
в целях эксплуатации объекта электросетевого хозяйства регионального значения
«ВЛ 35 кВ 52-221 Чишма – Михайловка»

Лист 11



Масштаб 1 : 500

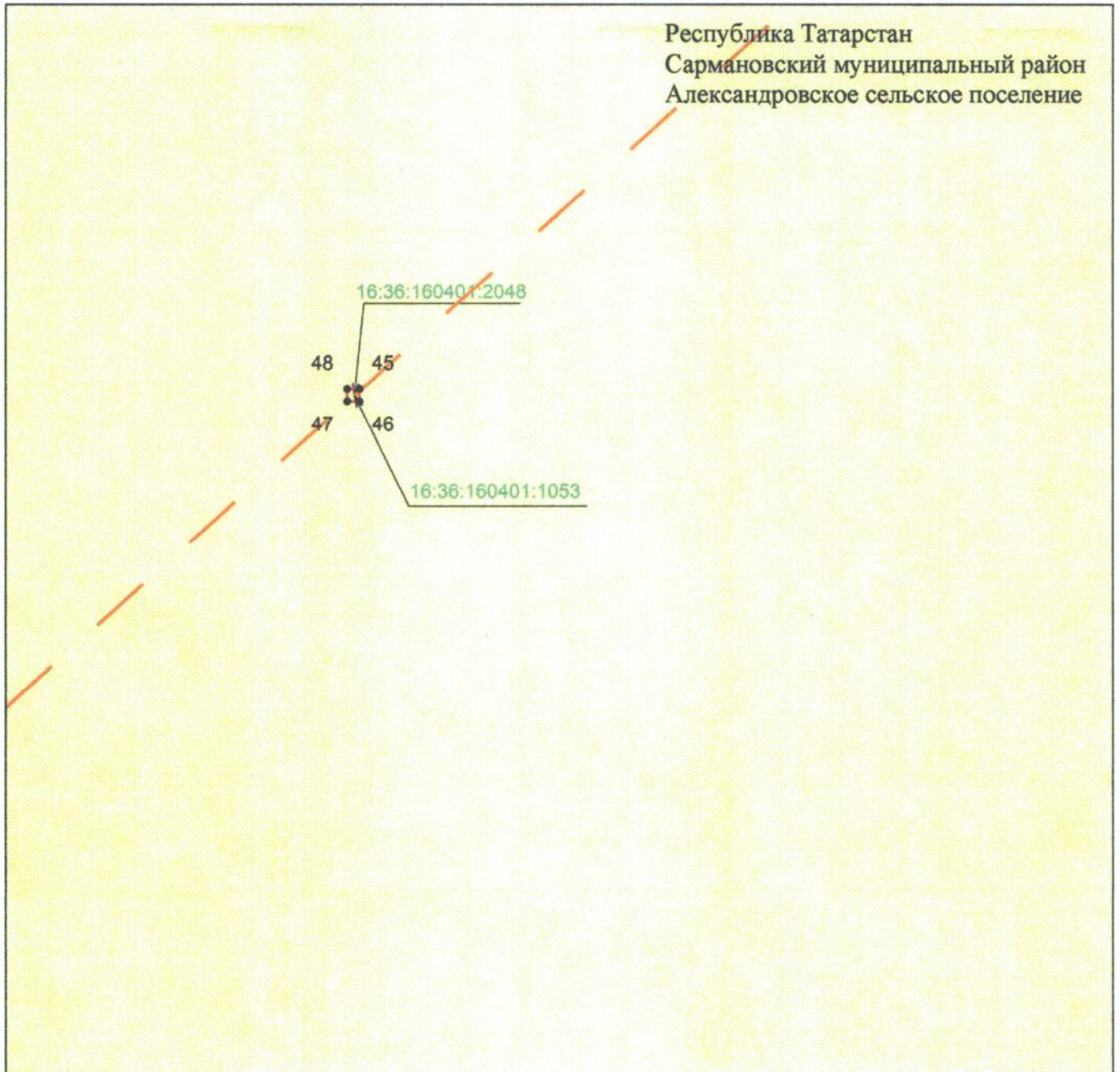
Используемые условные знаки и обозначения:

- 1 – обозначение характерной точки границ объекта
- — — — — граница объекта
- — — — — проектное местоположение инженерного сооружения (ось ВЛ 35 кВ)
- — граница земельного участка
- 16:36:160401:2049 — кадастровый номер земельного участка.

Раздел 4

Схема расположения границ публичного сервитута
в целях эксплуатации объекта электросетевого хозяйства регионального значения
«ВЛ 35 кВ 52-221 Чишма – Михайловка»

Лист 12



Масштаб 1 : 500

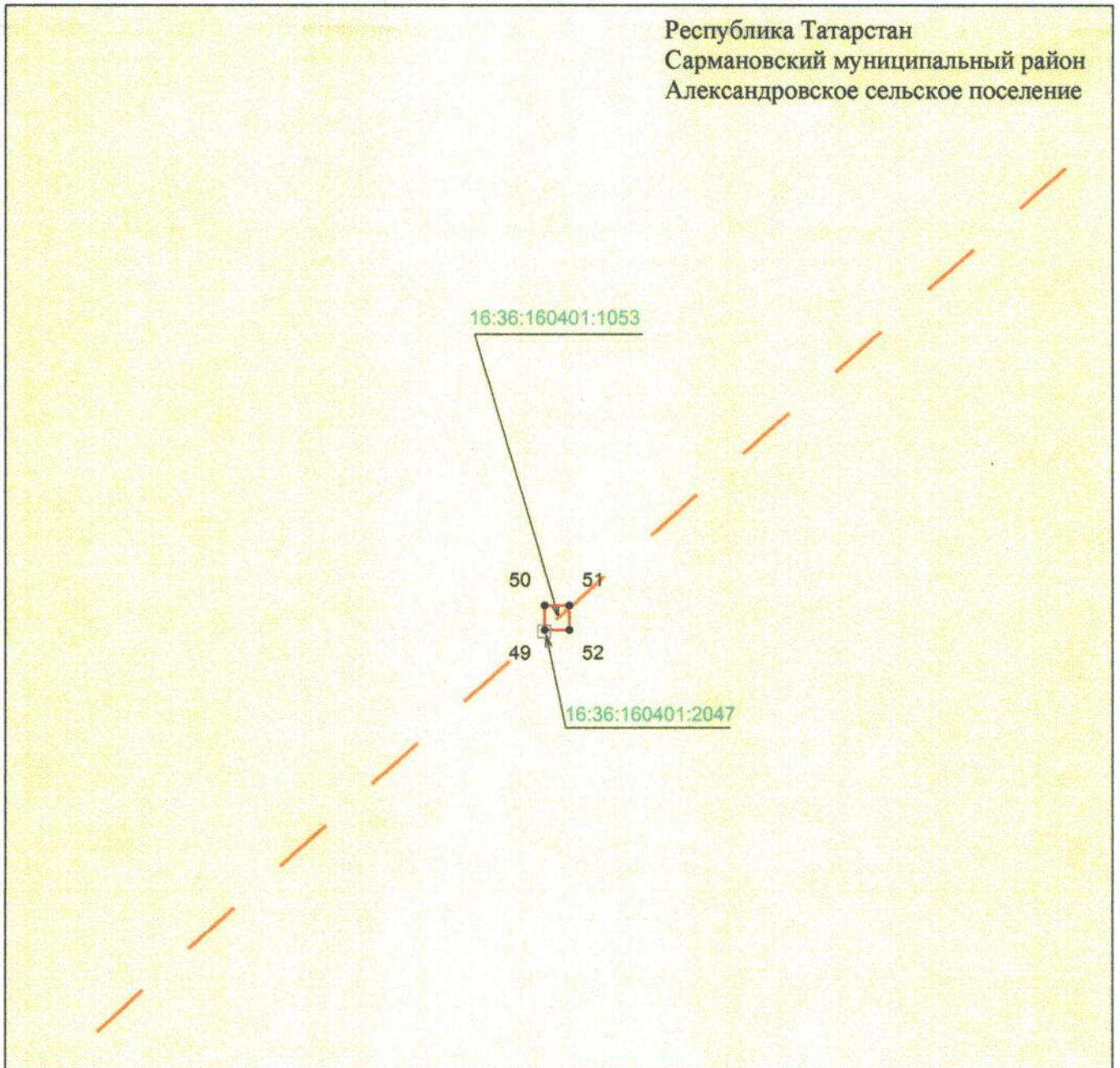
Используемые условные знаки и обозначения:

- | | |
|-------------------|--|
| • 1 | – обозначение характерной точки границ объекта |
| — | – граница объекта |
| --- | – проектное местоположение инженерного сооружения (ось ВЛ 35 кВ) |
| □ | – граница земельного участка |
| 16:36:160401:2048 | – кадастровый номер земельного участка. |

Раздел 4

Схема расположения границ публичного сервитута
в целях эксплуатации объекта электросетевого хозяйства регионального значения
«ВЛ 35 кВ 52-221 Чишма – Михайловка»

Лист 13



Масштаб 1 : 500

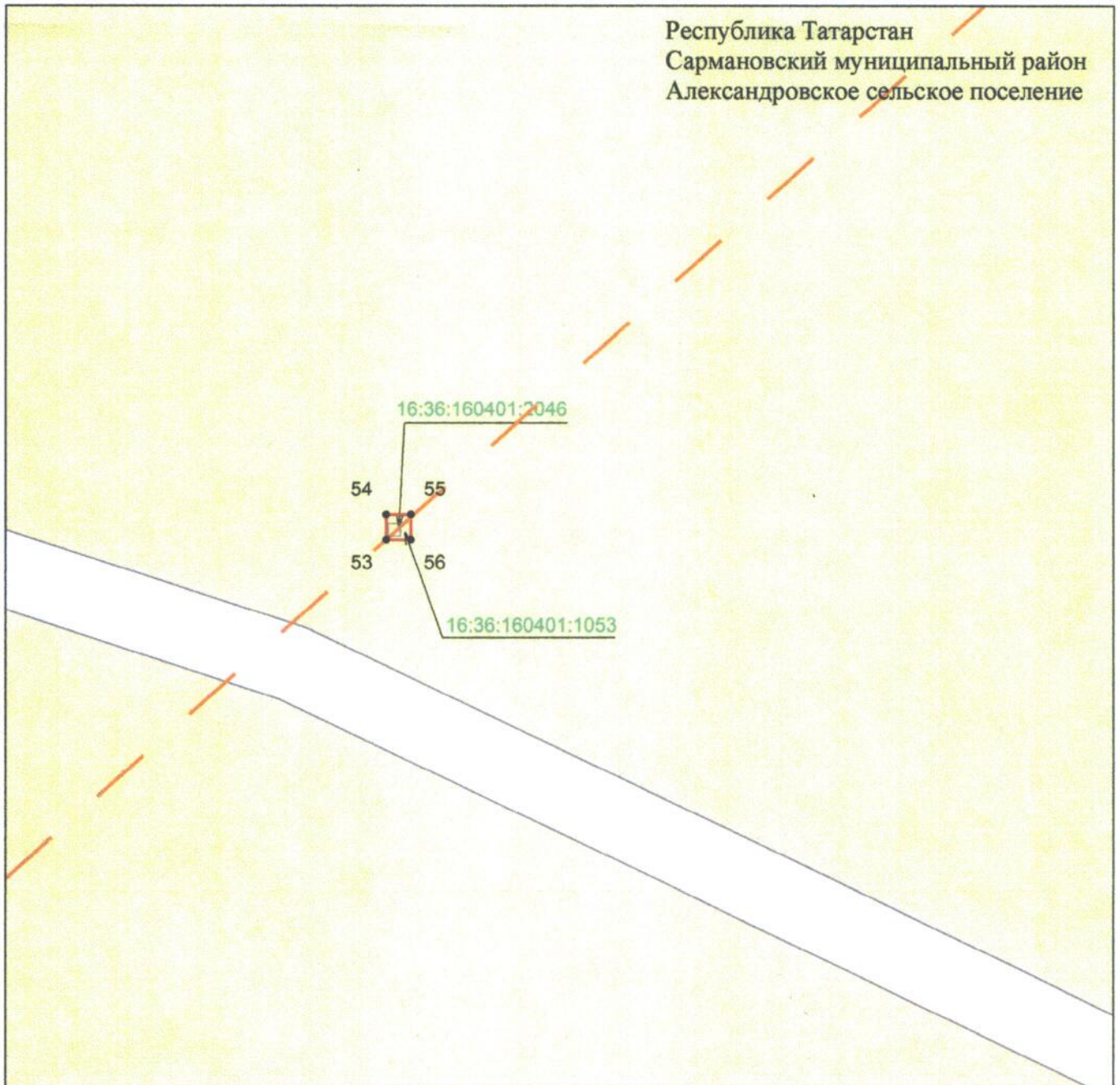
Используемые условные знаки и обозначения:

- 1 – обозначение характерной точки границ объекта
- — — — — граница объекта
- — — — — проектное местоположение инженерного сооружения (ось ВЛ 35 кВ)
- — граница земельного участка
- 16:36:160401:1053 — кадастровый номер земельного участка.

Раздел 4

Схема расположения границ публичного сервитута
в целях эксплуатации объекта электросетевого хозяйства регионального значения
«ВЛ 35 кВ 52-221 Чишма – Михайловка»

Лист 14



Масштаб 1 : 500

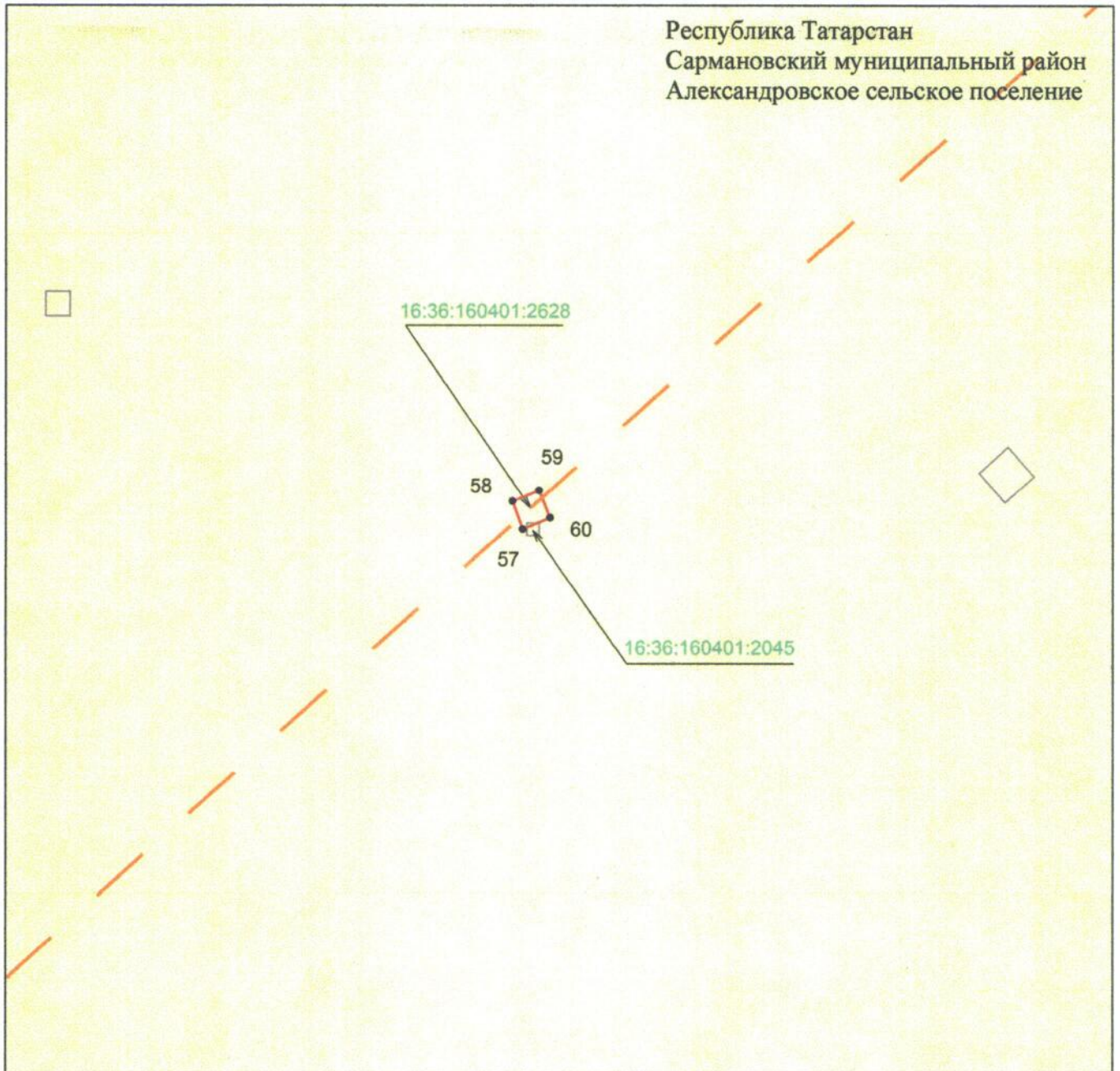
Используемые условные знаки и обозначения:

- 1 – обозначение характерной точки границ объекта
- — — — — граница объекта
- — — — — проектное местоположение инженерного сооружения (ось ВЛ 35 кВ)
- — граница земельного участка
- 16:36:160401:2046 – кадастровый номер земельного участка.

Раздел 4

Схема расположения границ публичного сервитута
в целях эксплуатации объекта электросетевого хозяйства регионального значения
«ВЛ 35 кВ 52-221 Чишма – Михайловка»

Лист 15



Масштаб 1 : 500

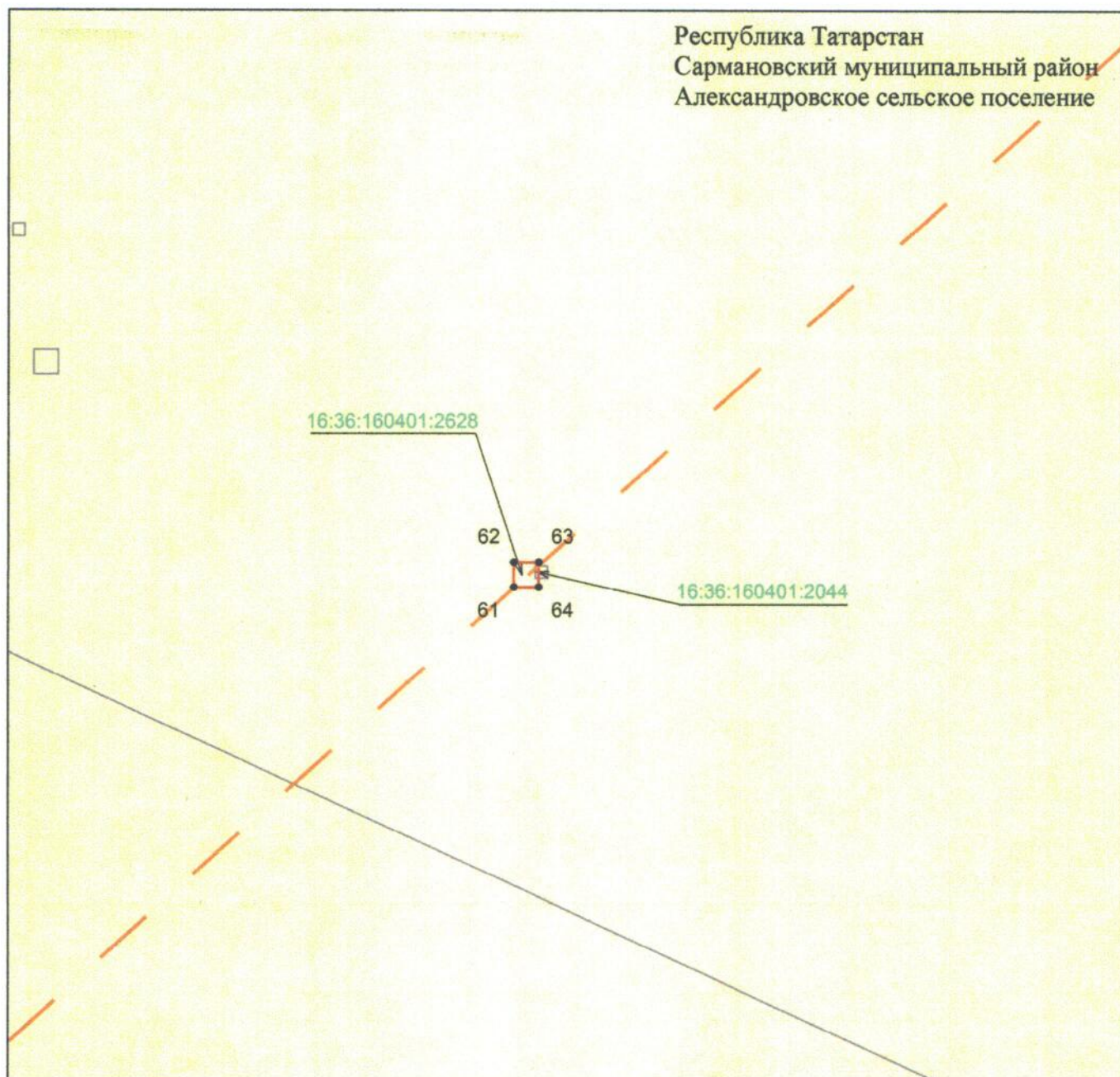
Используемые условные знаки и обозначения:

- 1 – обозначение характерной точки границ объекта
- — — — — граница объекта
- — — — — проектное местоположение инженерного сооружения (ось ВЛ 35 кВ)
- — — — — граница земельного участка
- 16:36:160401:2628 – кадастровый номер земельного участка.

Раздел 4

Схема расположения границ публичного сервитута
в целях эксплуатации объекта электросетевого хозяйства регионального значения
«ВЛ 35 кВ 52-221 Чишма – Михайловка»

Лист 16



Масштаб 1 : 500

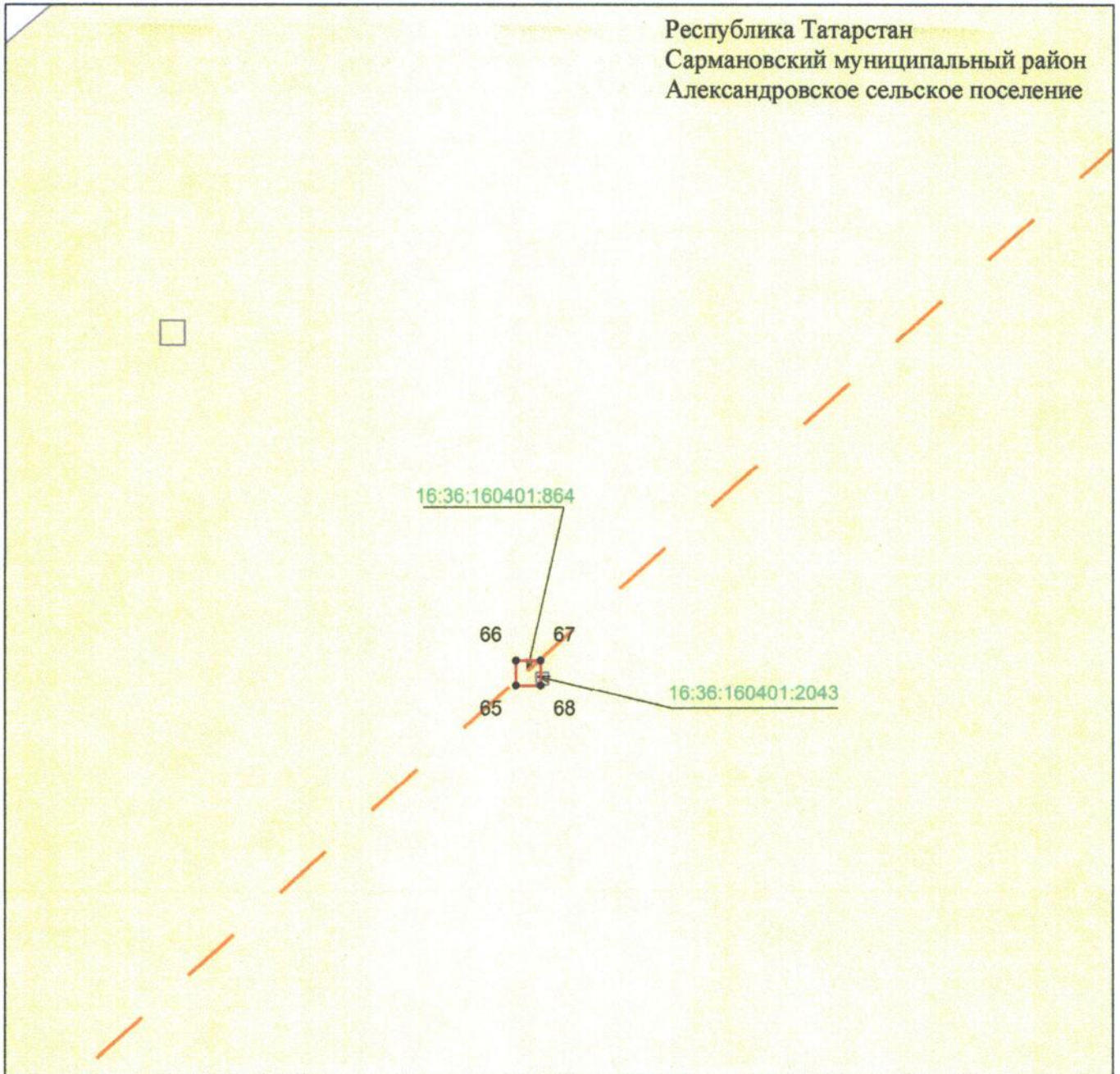
Используемые условные знаки и обозначения:

- 1 – обозначение характерной точки границ объекта
- — — — — граница объекта
- — — — — проектное местоположение инженерного сооружения (ось ВЛ 35 кВ)
- — граница земельного участка
- 16:36:160401:2628 – кадастровый номер земельного участка.

Раздел 4

Схема расположения границ публичного сервитута
в целях эксплуатации объекта электросетевого хозяйства регионального значения
«ВЛ 35 кВ 52-221 Чишма – Михайловка»

Лист 17



Масштаб 1 : 500

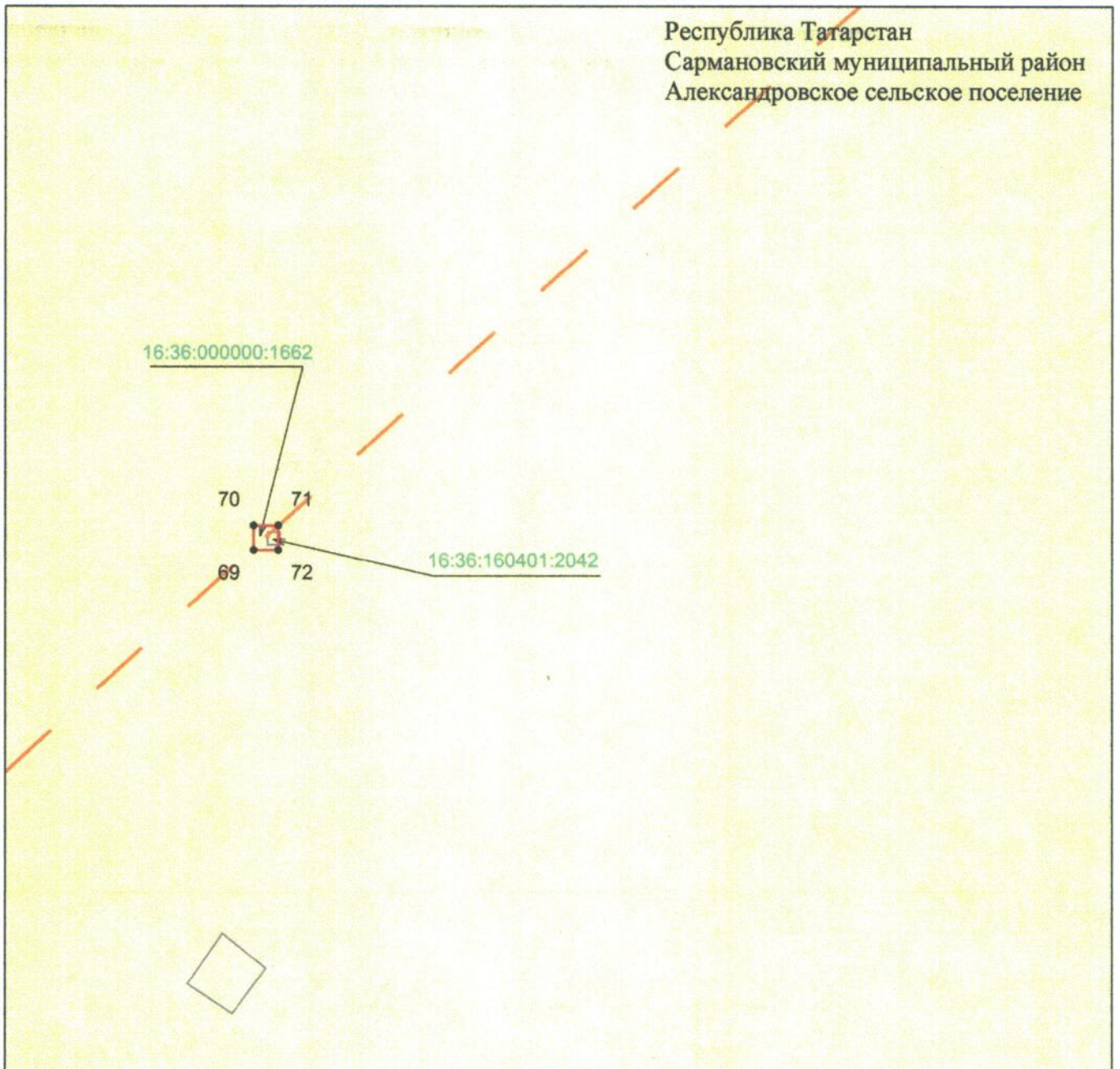
Используемые условные знаки и обозначения:

- 1 – обозначение характерной точки границ объекта
- — — — — граница объекта
- — — — — проектное местоположение инженерного сооружения (ось ВЛ 35 кВ)
- — граница земельного участка
- 16:36:160401:864 — кадастровый номер земельного участка.

Раздел 4

Схема расположения границ публичного сервитута
в целях эксплуатации объекта электросетевого хозяйства регионального значения
«ВЛ 35 кВ 52-221 Чишма – Михайловка»

Лист 18



Масштаб 1 : 500

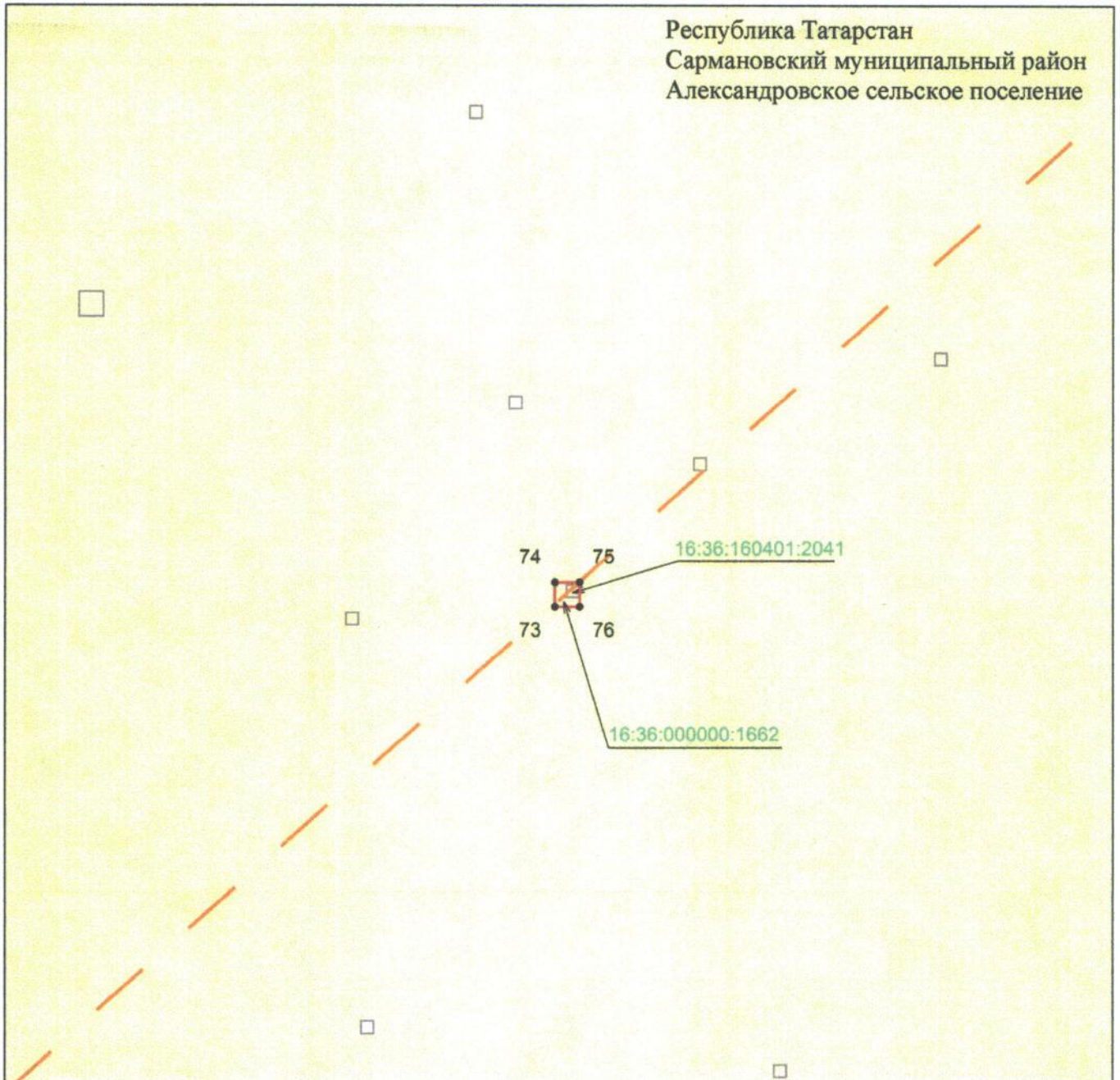
Используемые условные знаки и обозначения:

- 1 – обозначение характерной точки границ объекта
- — — — — граница объекта
- — — — — проектное местоположение инженерного сооружения (ось ВЛ 35 кВ)
- — граница земельного участка
- 16:36:160401:2042 — кадастровый номер земельного участка.

Раздел 4

Схема расположения границ публичного сервитута
в целях эксплуатации объекта электросетевого хозяйства регионального значения
«ВЛ 35 кВ 52-221 Чишма – Михайловка»

Лист 19



Масштаб 1 : 500

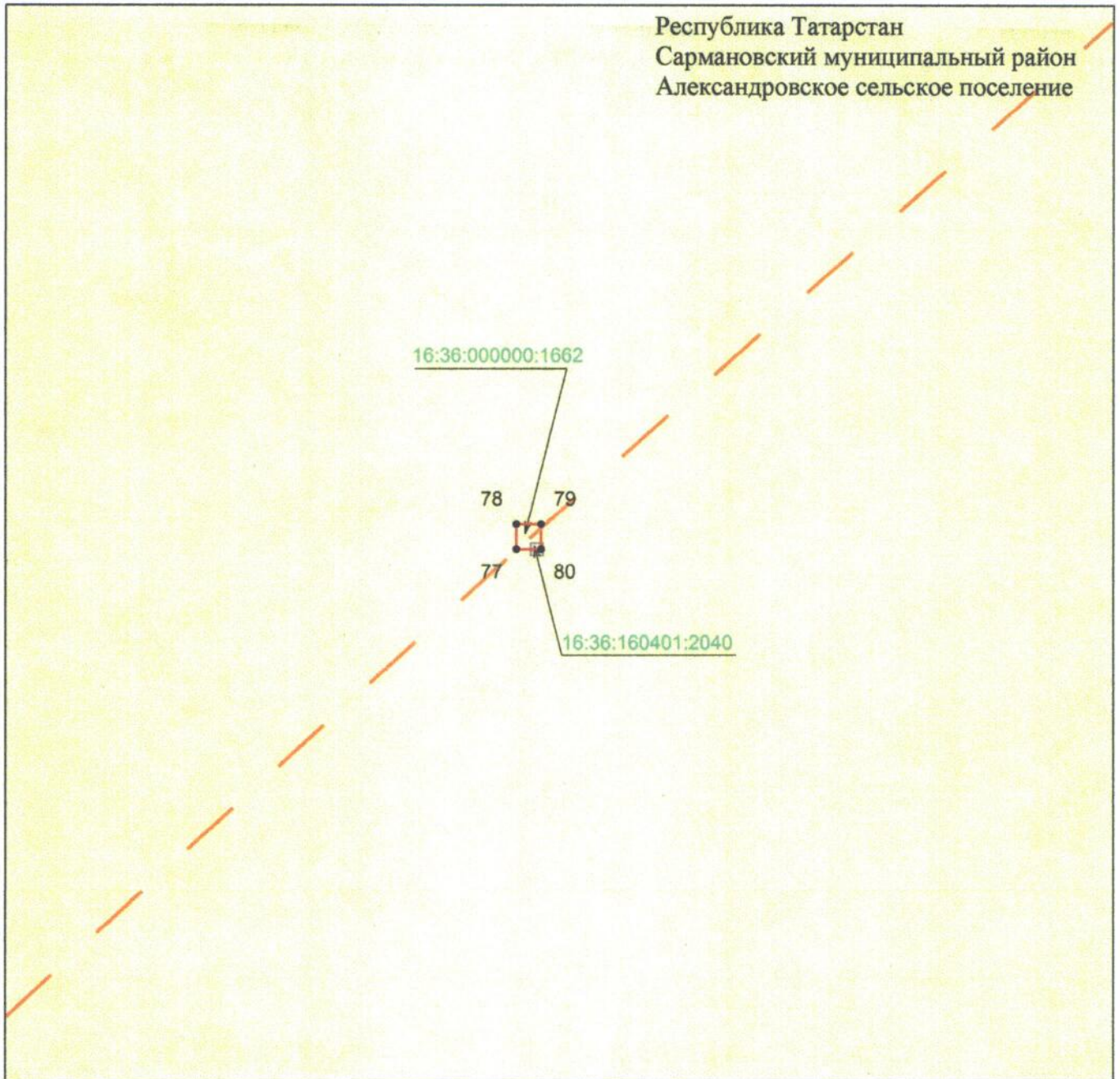
Используемые условные знаки и обозначения:

- 1 – обозначение характерной точки границ объекта
- — — — — граница объекта
- — — — — проектное местоположение инженерного сооружения (ось ВЛ 35 кВ)
- — граница земельного участка
- 16:36:160401:2041 — кадастровый номер земельного участка.

Раздел 4

Схема расположения границ публичного сервитута
в целях эксплуатации объекта электросетевого хозяйства регионального значения
«ВЛ 35 кВ 52-221 Чишма – Михайловка»

Лист 20



Масштаб 1 : 500

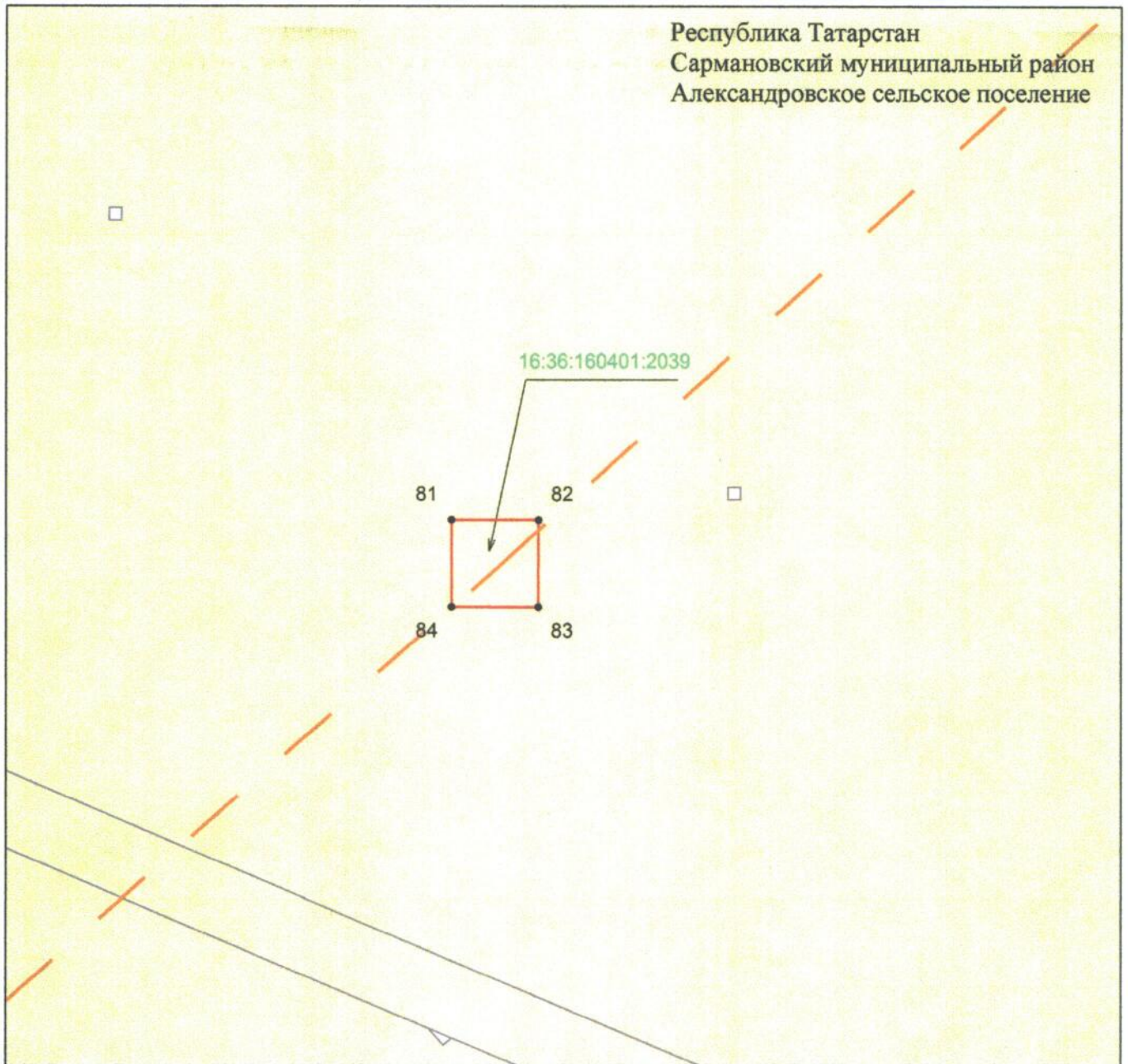
Используемые условные знаки и обозначения:

- 1 – обозначение характерной точки границ объекта
- (solid red line) – граница объекта
- - - (dashed orange line) – проектное местоположение инженерного сооружения (ось ВЛ 35 кВ)
- (yellow shaded area) – граница земельного участка
- 16:36:160401:2040 – кадастровый номер земельного участка.

Раздел 4

Схема расположения границ публичного сервитута
в целях эксплуатации объекта электросетевого хозяйства регионального значения
«ВЛ 35 кВ 52-221 Чишма – Михайловка»

Лист 21



Масштаб 1 : 500

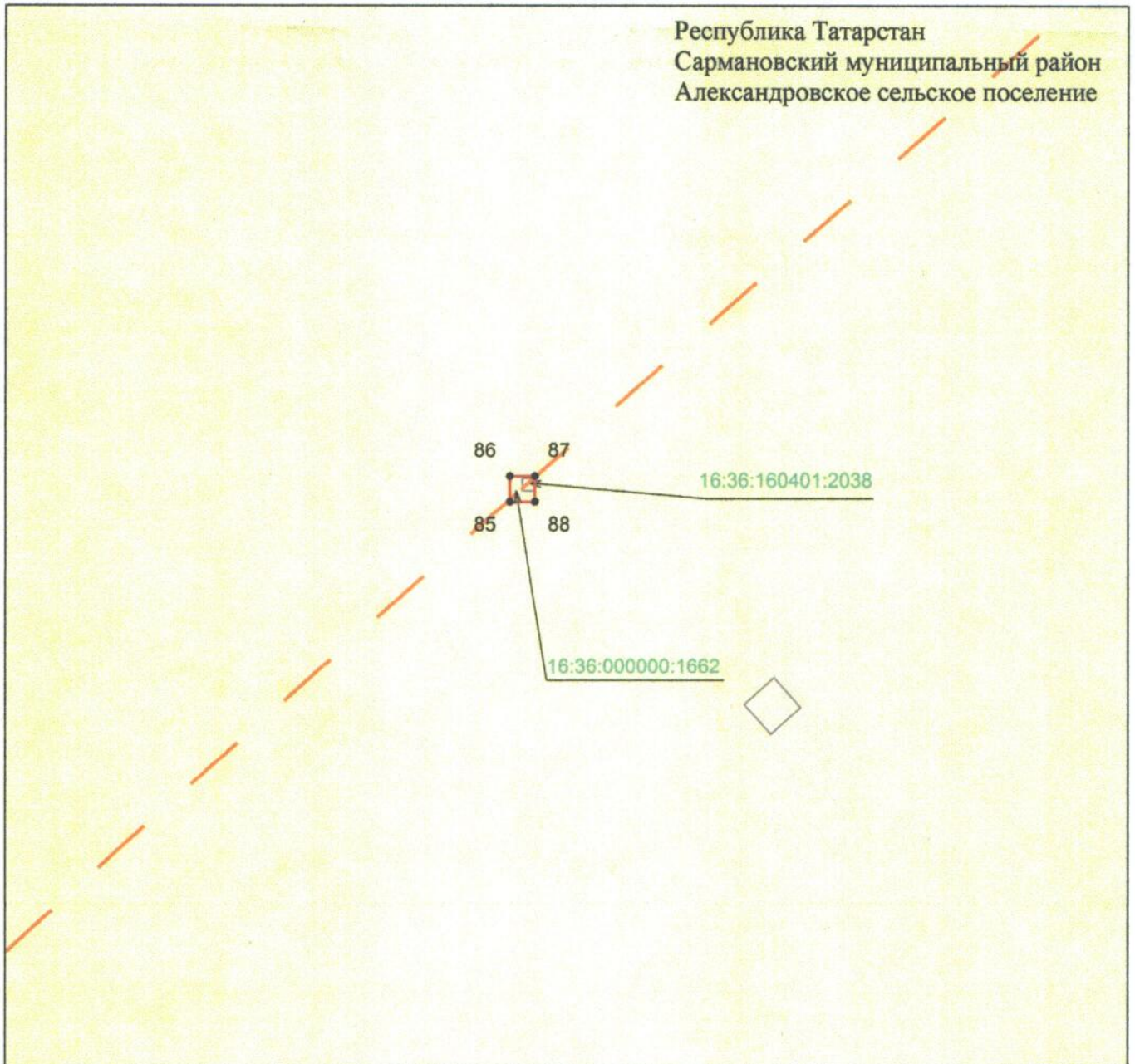
Используемые условные знаки и обозначения:

- 1 – обозначение характерной точки границ объекта
- — — — — граница объекта
- — — — — проектное местоположение инженерного сооружения (ось ВЛ 35 кВ)
- — граница земельного участка
- 16:36:160401:2039 — кадастровый номер земельного участка.

Раздел 4

Схема расположения границ публичного сервитута
в целях эксплуатации объекта электросетевого хозяйства регионального значения
«ВЛ 35 кВ 52-221 Чишма – Михайловка»

Лист 22



Масштаб 1 : 500

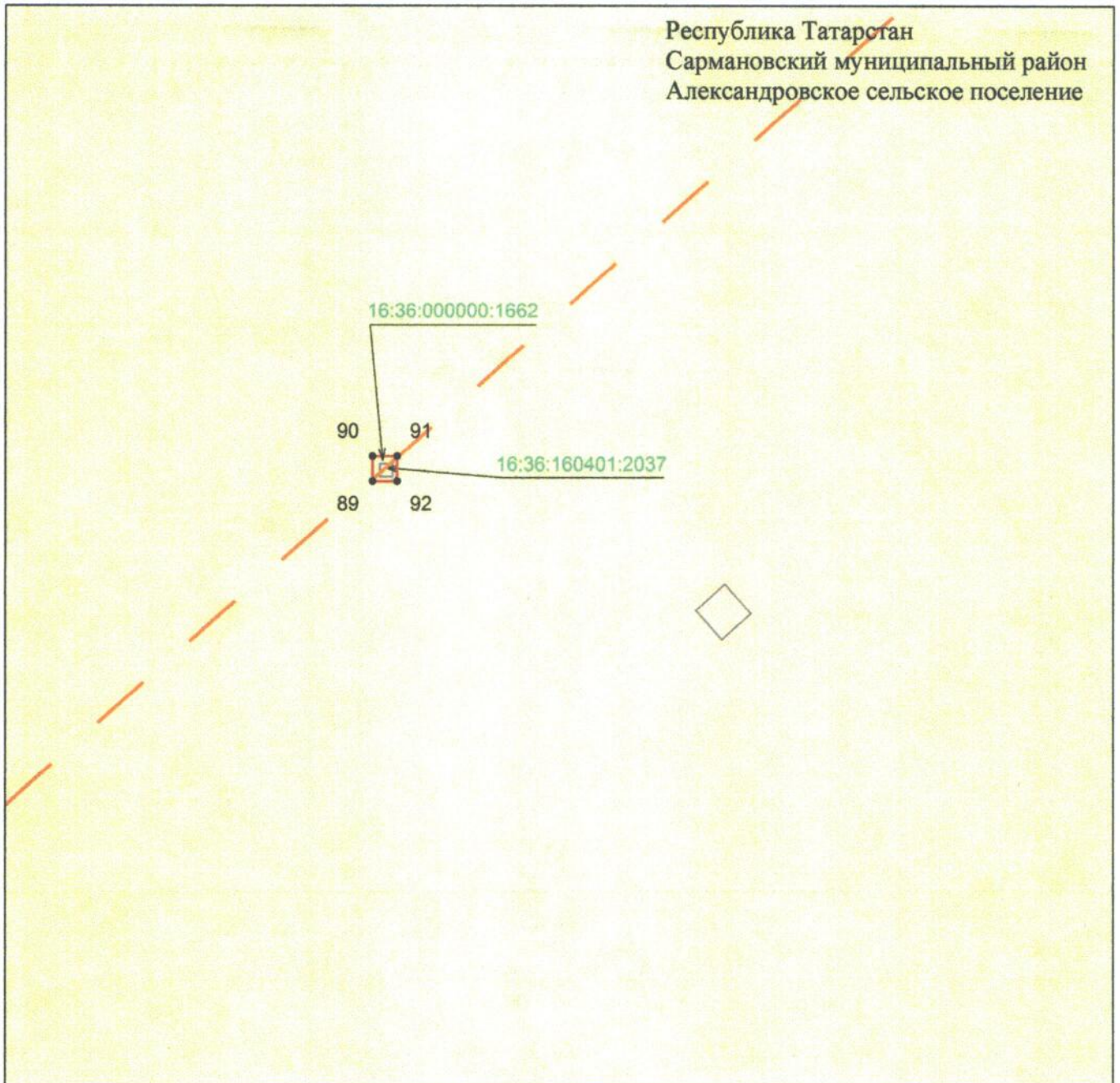
Используемые условные знаки и обозначения:

- 1 – обозначение характерной точки границ объекта
- (solid red line) – граница объекта
- - - (dashed orange line) – проектное местоположение инженерного сооружения (ось ВЛ 35 кВ)
- (yellow shaded area) – граница земельного участка
- 16:36:160401:2038 – кадастровый номер земельного участка.

Раздел 4

Схема расположения границ публичного сервитута
в целях эксплуатации объекта электросетевого хозяйства регионального значения
«ВЛ 35 кВ 52-221 Чишма – Михайловка»

Лист 23



Масштаб 1 : 500

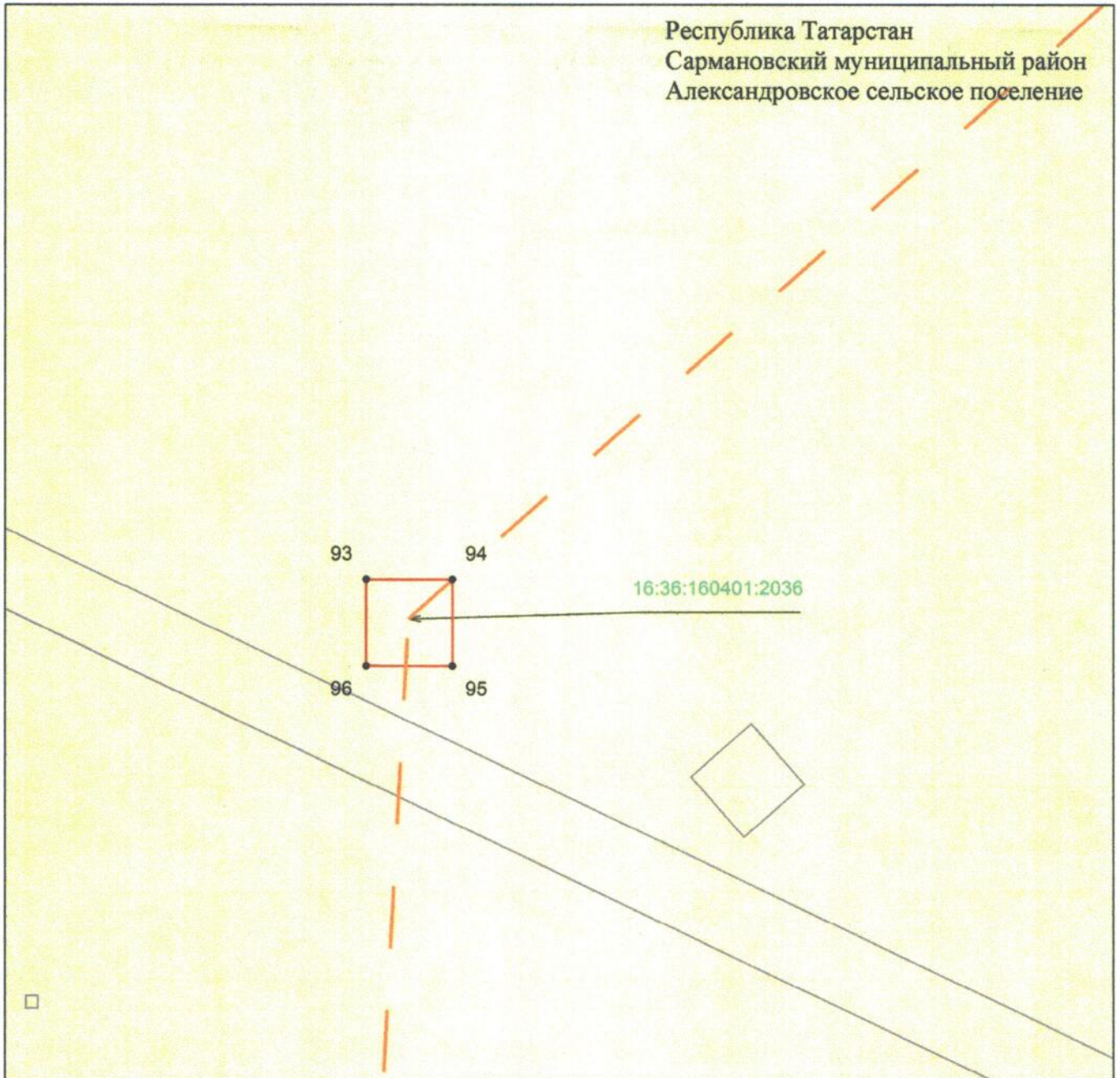
Используемые условные знаки и обозначения:

- 1 – обозначение характерной точки границ объекта
- — — — — граница объекта
- — — — — проектное местоположение инженерного сооружения (ось ВЛ 35 кВ)
- — граница земельного участка
- 16:36:160401:2037 – кадастровый номер земельного участка.

Раздел 4

Схема расположения границ публичного сервитута
в целях эксплуатации объекта электросетевого хозяйства регионального значения
«ВЛ 35 кВ 52-221 Чишма – Михайловка»

Лист 24



Масштаб 1 : 500

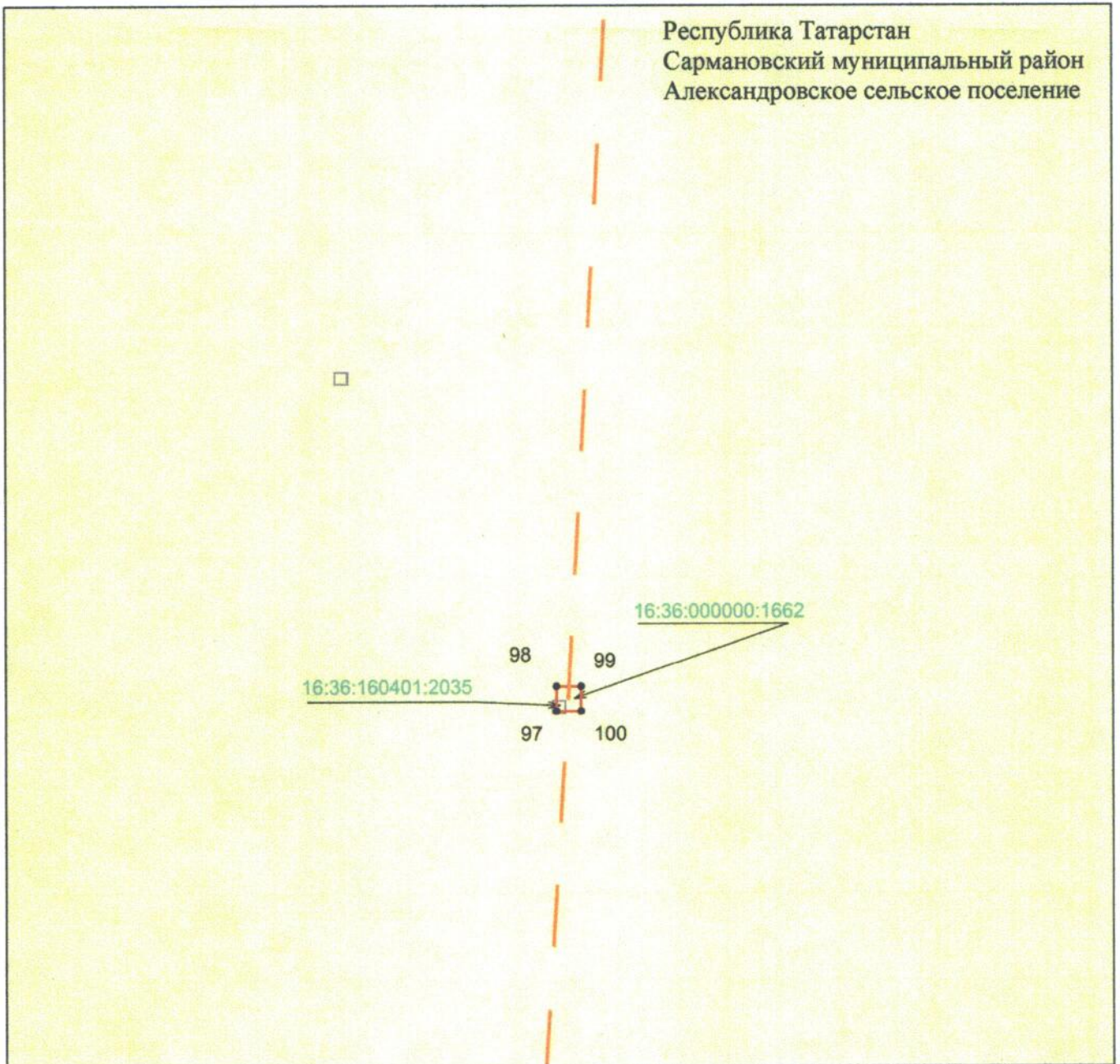
Используемые условные знаки и обозначения:

- | | |
|-------------------|--|
| • 1 | – обозначение характерной точки границ объекта |
| | – граница объекта |
| | – проектное местоположение инженерного сооружения (ось ВЛ 35 кВ) |
| | – граница земельного участка |
| 16:36:160401:2036 | – кадастровый номер земельного участка. |

Раздел 4

Схема расположения границ публичного сервитута
в целях эксплуатации объекта электросетевого хозяйства регионального значения
«ВЛ 35 кВ 52-221 Чишма – Михайловка»

Лист 25



Масштаб 1 : 500

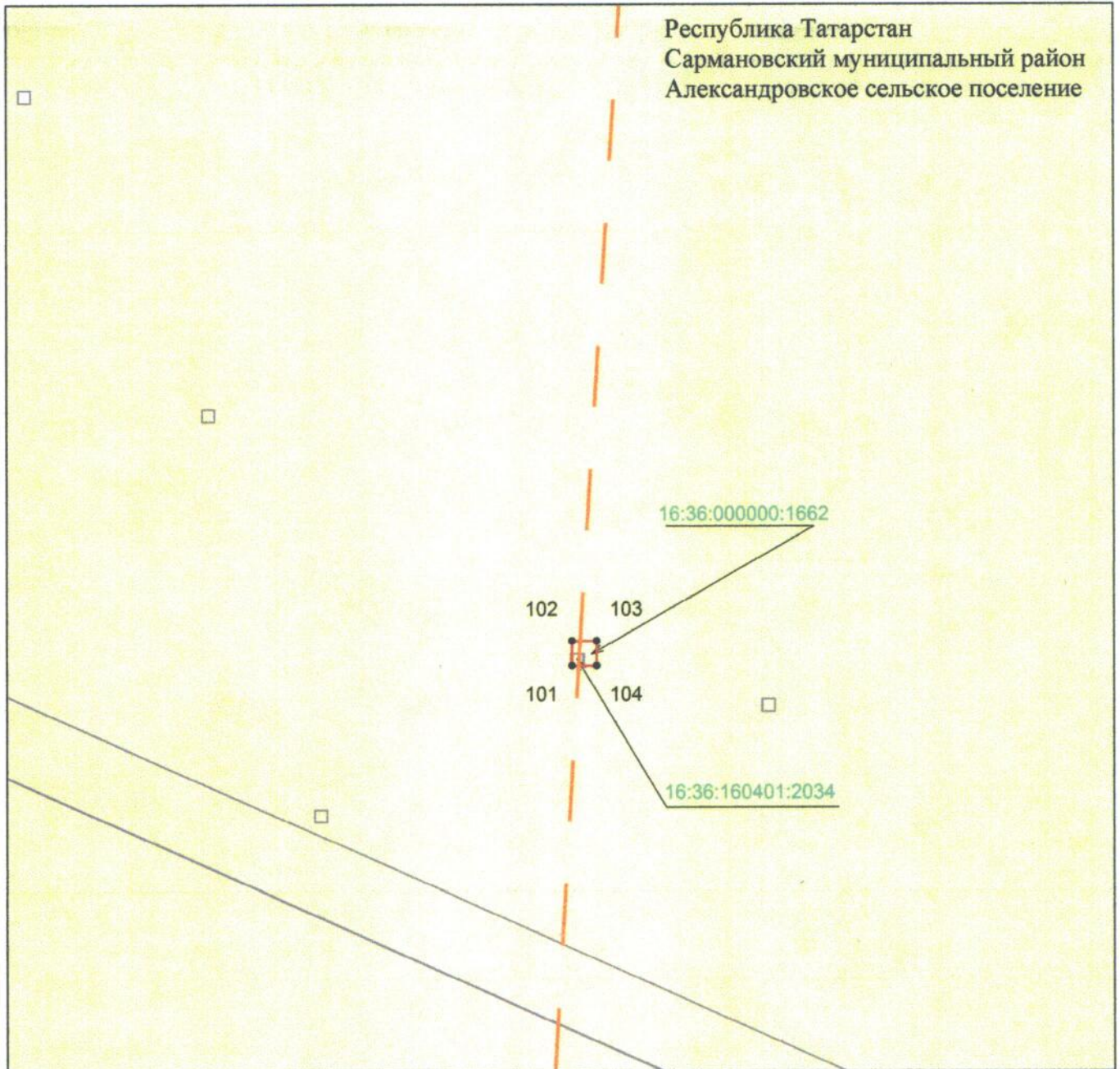
Используемые условные знаки и обозначения:

- 1 – обозначение характерной точки границ объекта
- (solid red line) – граница объекта
- - - (dashed orange line) – проектное местоположение инженерного сооружения (ось ВЛ 35 кВ)
- (yellow) – граница земельного участка
- 16:36:160401:2035 – кадастровый номер земельного участка.

Раздел 4




Схема расположения границ публичного сервитута
в целях эксплуатации объекта электросетевого хозяйства регионального значения
«ВЛ 35 кВ 52-221 Чишма – Михайловка»

Лист 26



Масштаб 1 : 500

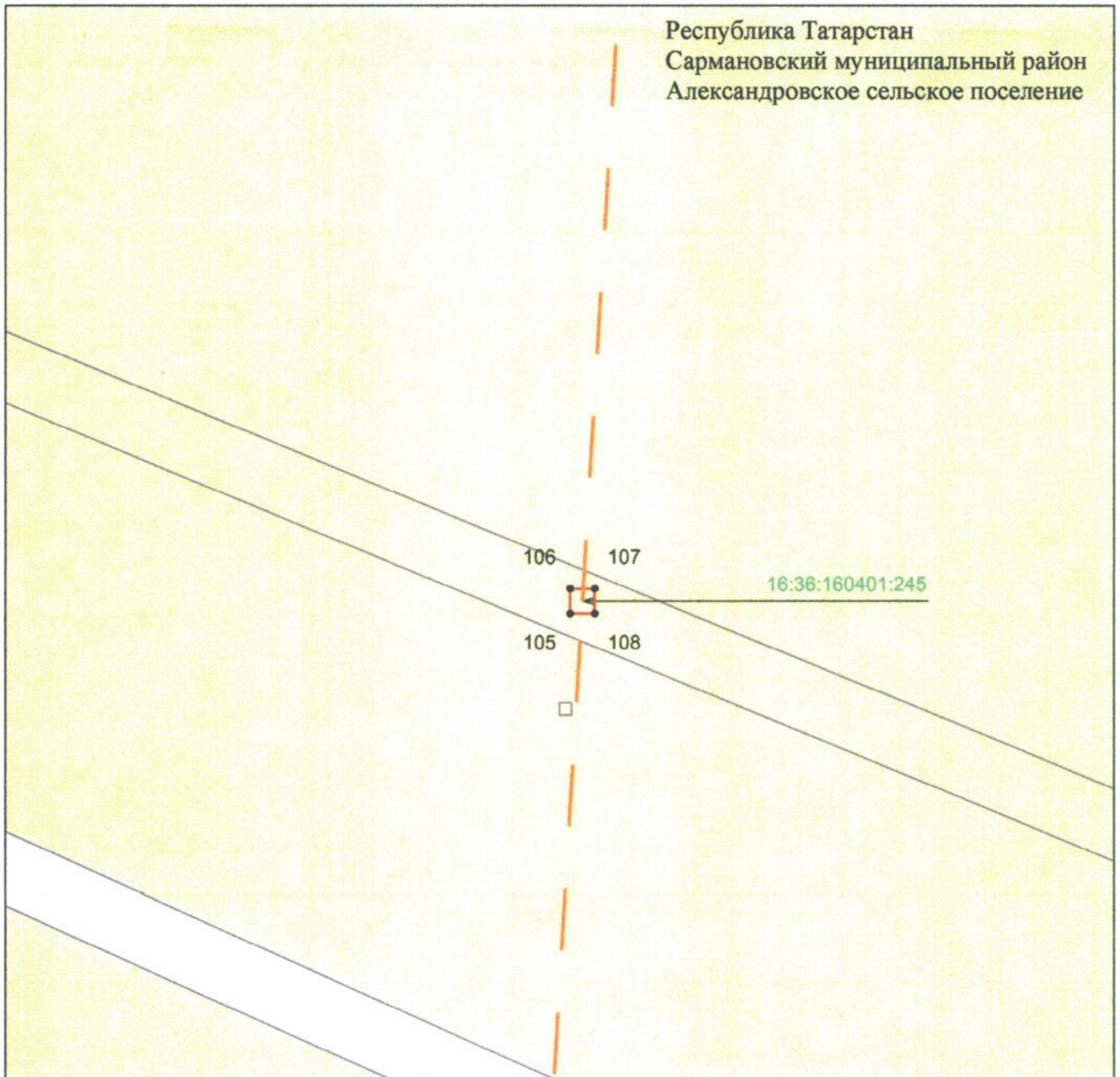
Используемые условные знаки и обозначения:

- | | |
|---|--|
| • 1 | – обозначение характерной точки границ объекта |
|  | – граница объекта |
|  | – проектное местоположение инженерного сооружения (ось ВЛ 35 кВ) |
|  | – граница земельного участка |
| 16:36:160401:2034 | – кадастровый номер земельного участка. |

Раздел 4

Схема расположения границ публичного сервитута
в целях эксплуатации объекта электросетевого хозяйства регионального значения
«ВЛ 35 кВ 52-221 Чишма – Михайловка»

Лист 27



Масштаб 1 : 500

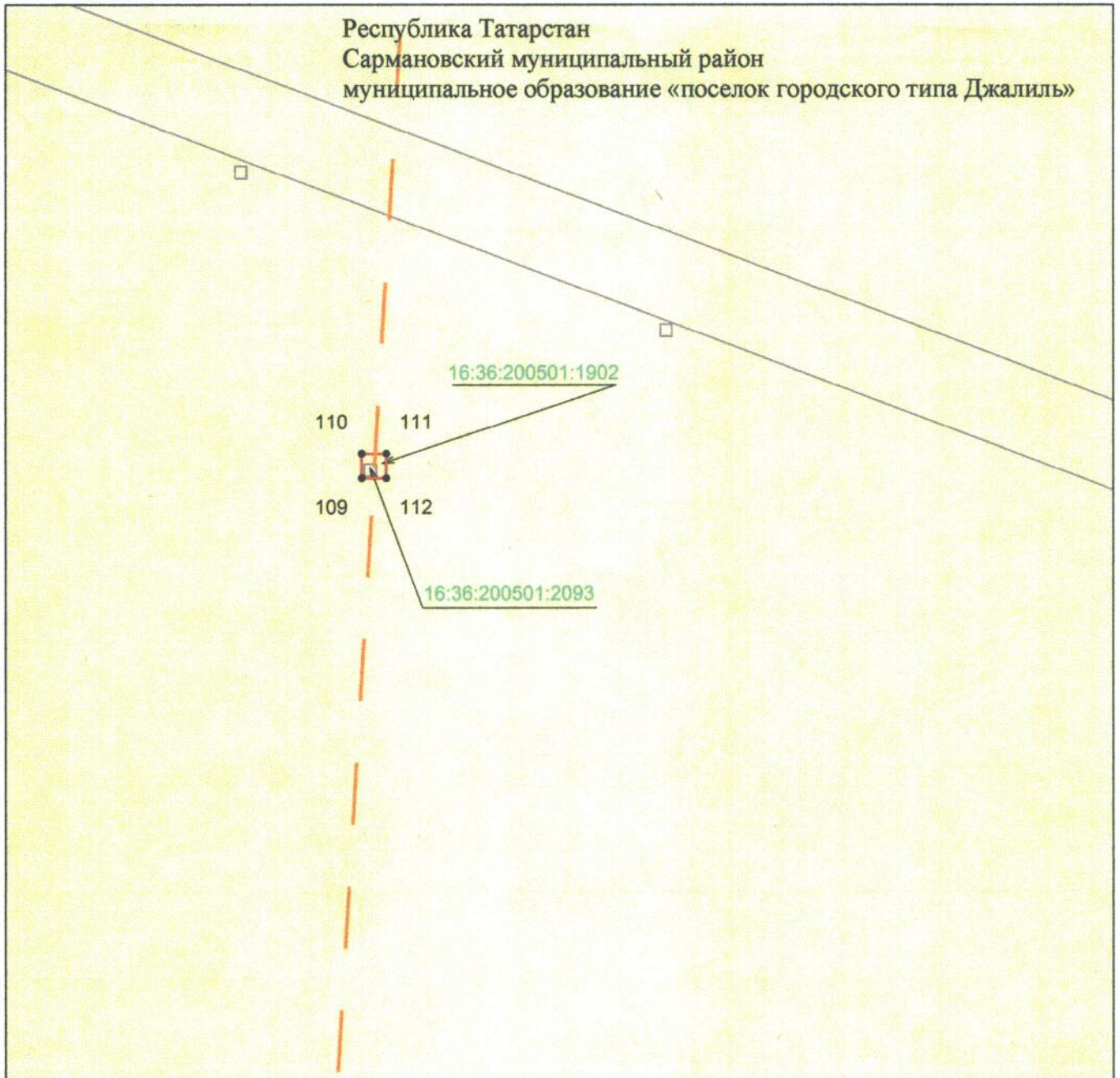
Используемые условные знаки и обозначения:

- 1 – обозначение характерной точки границ объекта
- (solid red line) – граница объекта
- (dashed orange line) – проектное местоположение инженерного сооружения (ось ВЛ 35 кВ)
- (yellow square) – граница земельного участка
- 16:36:160401:245 – кадастровый номер земельного участка.

Раздел 4

Схема расположения границ публичного сервитута
в целях эксплуатации объекта электросетевого хозяйства регионального значения
«ВЛ 35 кВ 52-221 Чишма – Михайловка»

Лист 28



Масштаб 1 : 500

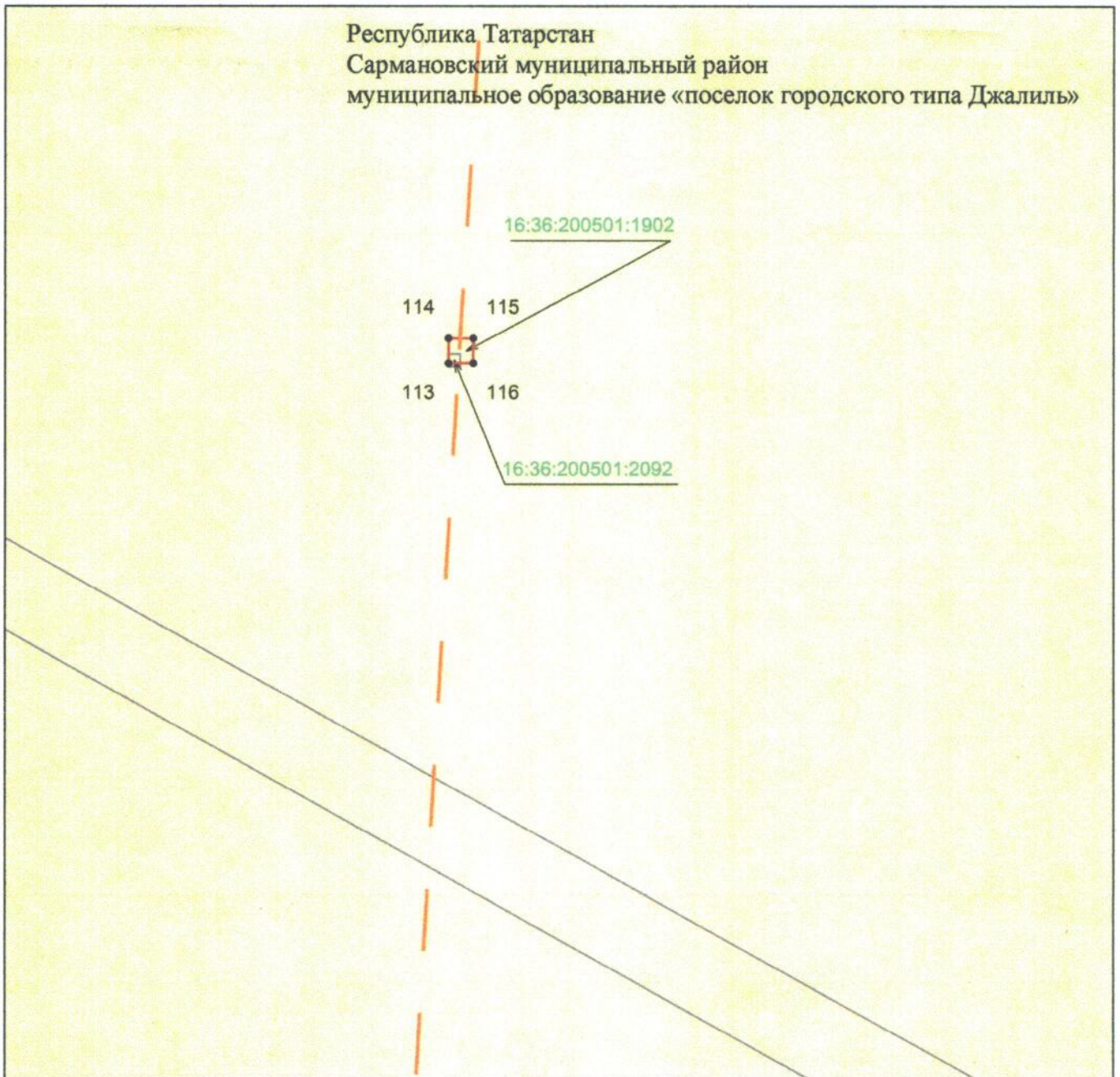
Используемые условные знаки и обозначения:

- | | |
|-------------------|--|
| • 1 | – обозначение характерной точки границ объекта |
| | – граница объекта |
| | – проектное местоположение инженерного сооружения (ось ВЛ 35 кВ) |
| | – граница земельного участка |
| 16:36:200501:2093 | – кадастровый номер земельного участка. |

Раздел 4

Схема расположения границ публичного сервитута
в целях эксплуатации объекта электросетевого хозяйства регионального значения
«ВЛ 35 кВ 52-221 Чишма – Михайловка»

Лист 29



Масштаб 1 : 500

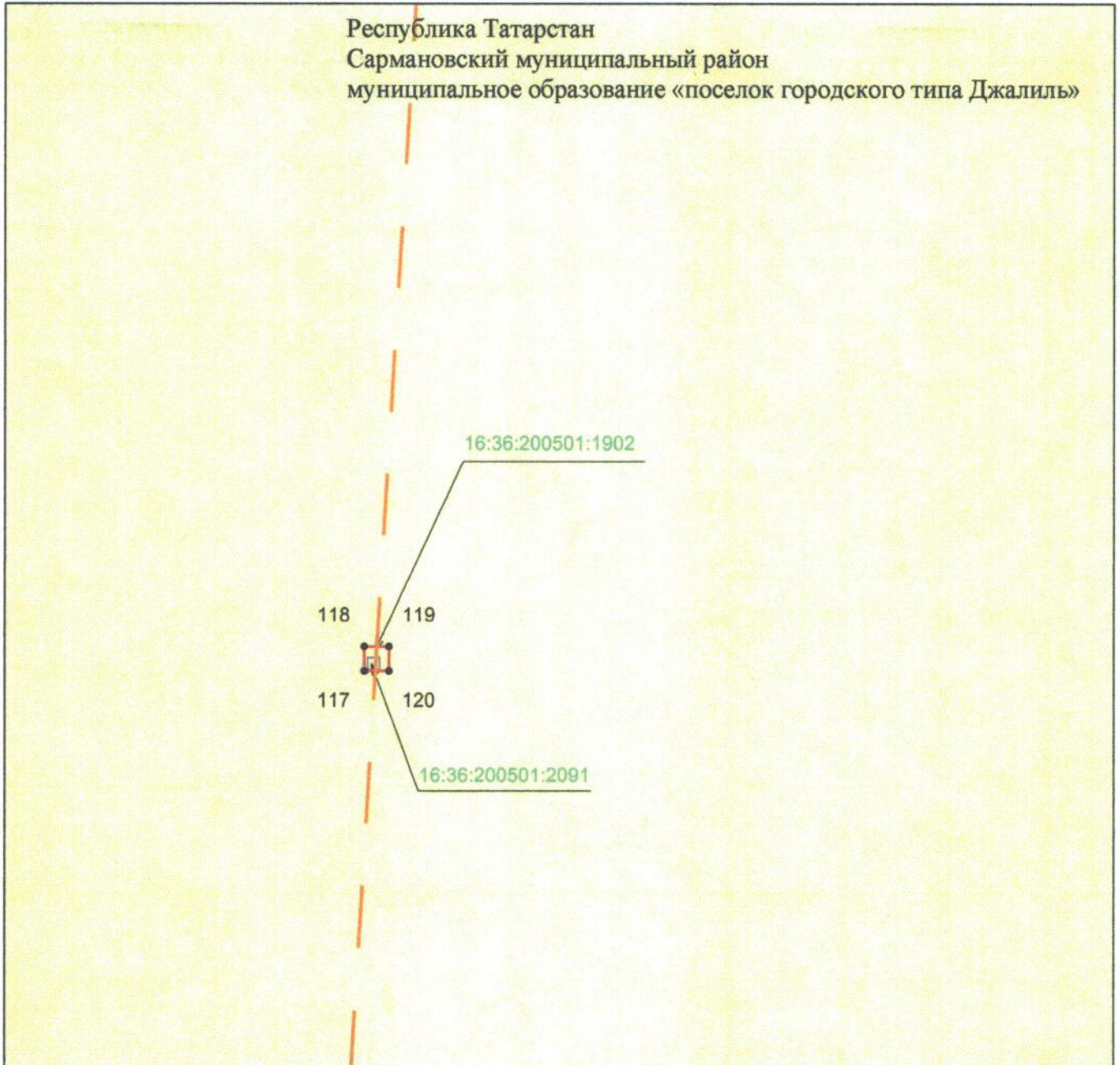
Используемые условные знаки и обозначения:

- | | |
|-------------------|--|
| • 1 | – обозначение характерной точки границ объекта |
| — | – граница объекта |
| — — — | – проектное местоположение инженерного сооружения (ось ВЛ 35 кВ) |
| ■ | – граница земельного участка |
| 16:36:200501:2092 | – кадастровый номер земельного участка. |

Раздел 4

Схема расположения границ публичного сервитута
в целях эксплуатации объекта электросетевого хозяйства регионального значения
«ВЛ 35 кВ 52-221 Чишма – Михайловка»

Лист 30



Масштаб 1 : 500

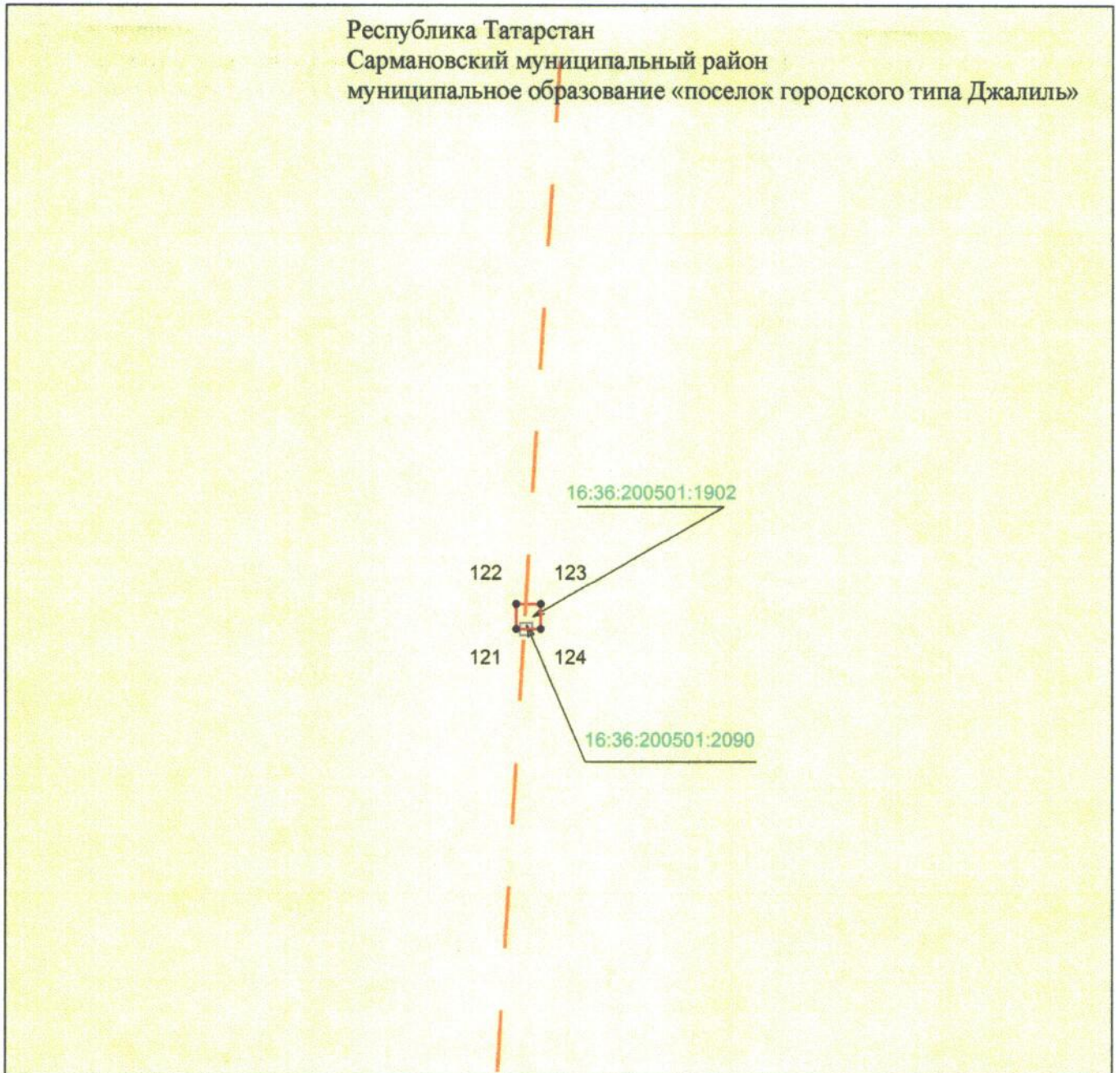
Используемые условные знаки и обозначения:

- 1 – обозначение характерной точки границ объекта
- — — — — граница объекта
- — — — — проектное местоположение инженерного сооружения (ось ВЛ 35 кВ)
- граница земельного участка
- 16:36:200501:2091 – кадастровый номер земельного участка.

Раздел 4

Схема расположения границ публичного сервитута
в целях эксплуатации объекта электросетевого хозяйства регионального значения
«ВЛ 35 кВ 52-221 Чишма – Михайловка»

Лист 31



Масштаб 1 : 500

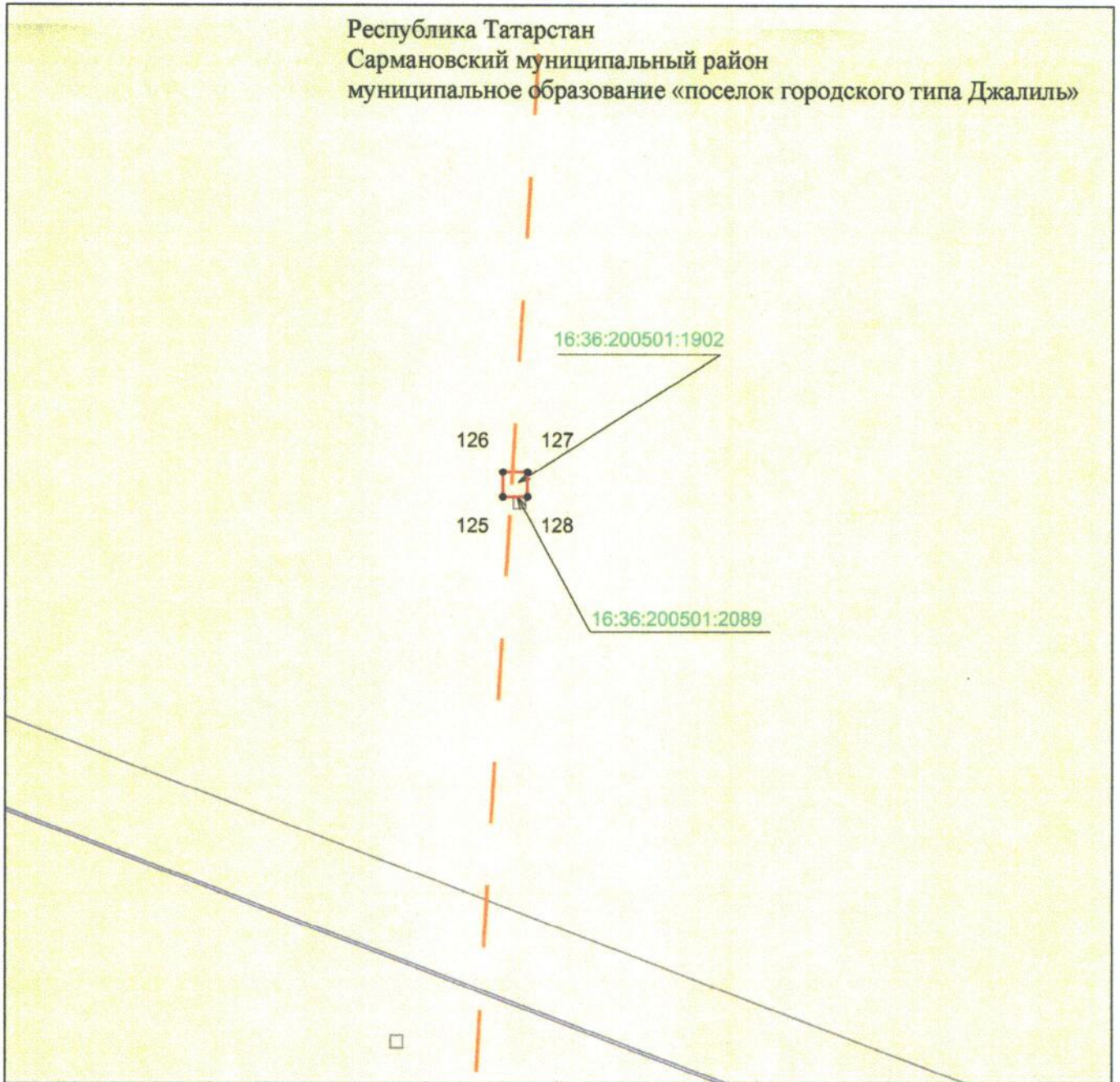
Используемые условные знаки и обозначения:

- 1 – обозначение характерной точки границ объекта
- (solid red line) – граница объекта
- - - (dashed orange line) – проектное местоположение инженерного сооружения (ось ВЛ 35 кВ)
- (yellow) – граница земельного участка
- 16:36:200501:2090 – кадастровый номер земельного участка.

Раздел 4

Схема расположения границ публичного сервитута
в целях эксплуатации объекта электросетевого хозяйства регионального значения
«ВЛ 35 кВ 52-221 Чишма – Михайловка»

Лист 32



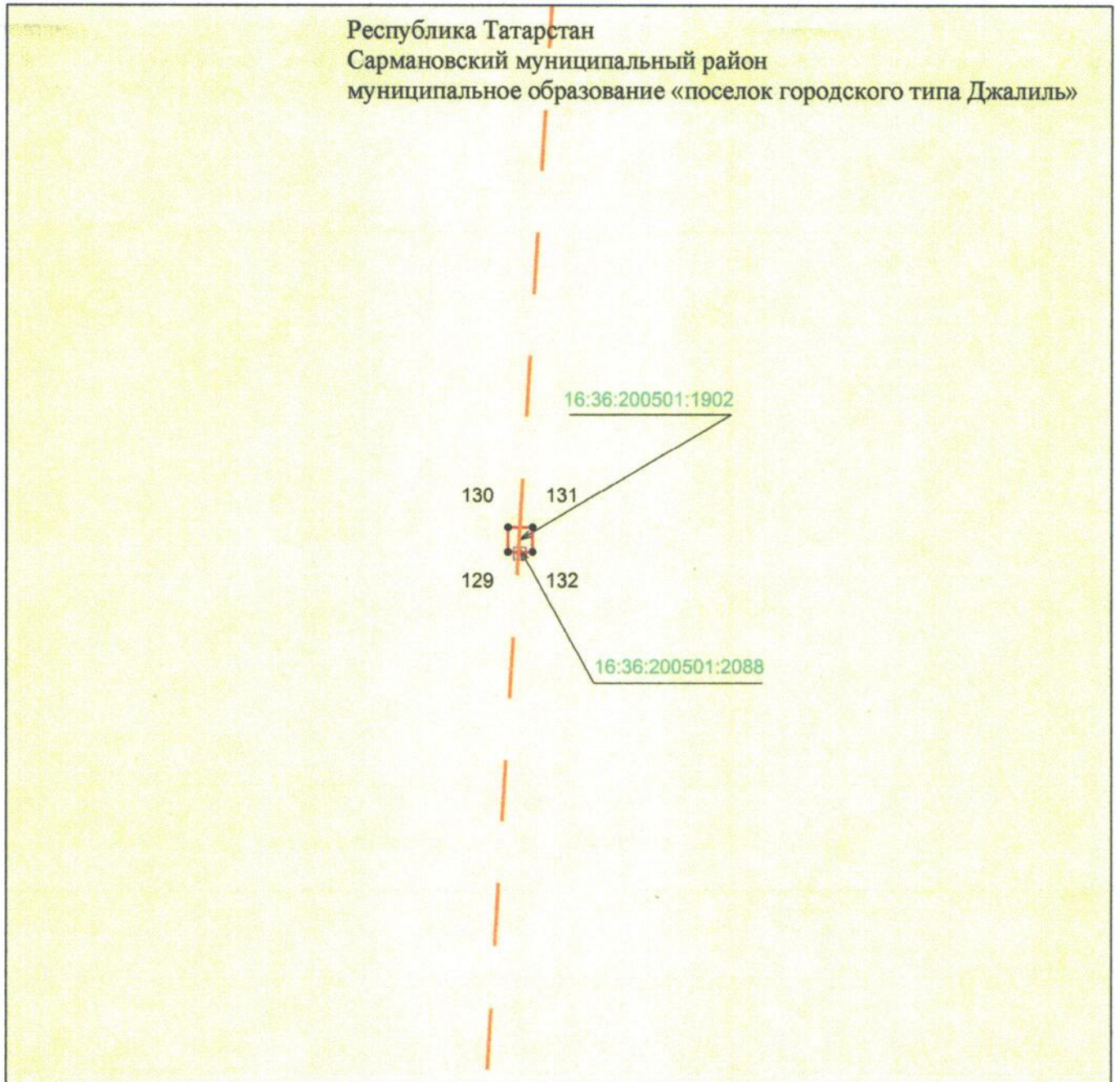
Используемые условные знаки и обозначения:

- 1 – обозначение характерной точки границ объекта
- — — — — граница объекта
- — — — — проектное местоположение инженерного сооружения (ось ВЛ 35 кВ)
- — граница земельного участка
- 16:36:200501:2089 — кадастровый номер земельного участка.

Раздел 4

Схема расположения границ публичного сервитута
в целях эксплуатации объекта электросетевого хозяйства регионального значения
«ВЛ 35 кВ 52-221 Чишма – Михайловка»

Лист 33



Масштаб 1 : 500

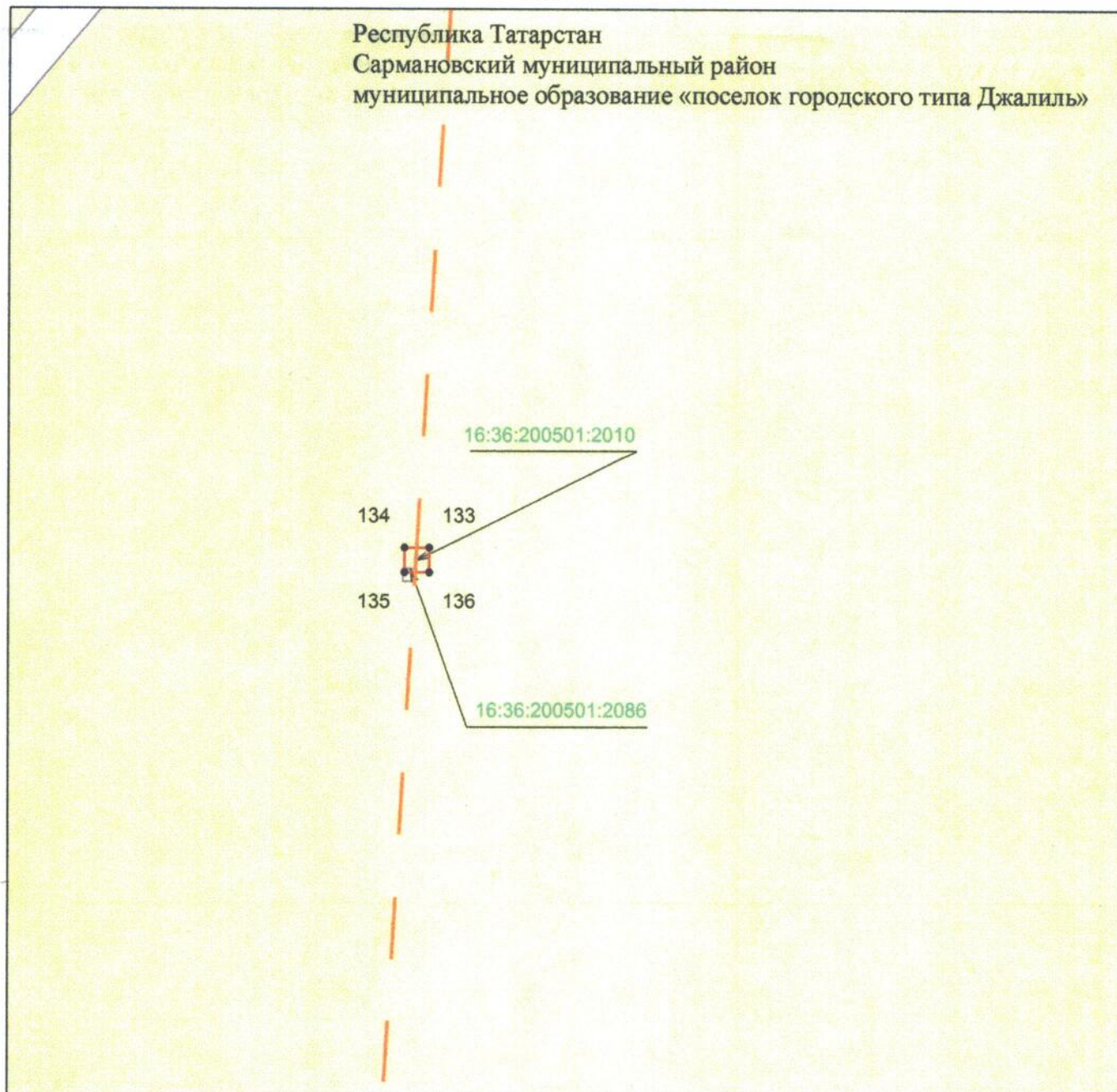
Используемые условные знаки и обозначения:

- 1 – обозначение характерной точки границ объекта
- — — — — граница объекта
- — — — — проектное местоположение инженерного сооружения (ось ВЛ 35 кВ)
- — граница земельного участка
- 16:36:200501:2088 — кадастровый номер земельного участка.

Раздел 4

Схема расположения границ публичного сервитута
в целях эксплуатации объекта электросетевого хозяйства регионального значения
«ВЛ 35 кВ 52-221 Чишма – Михайловка»

Лист 34



Масштаб 1 : 500

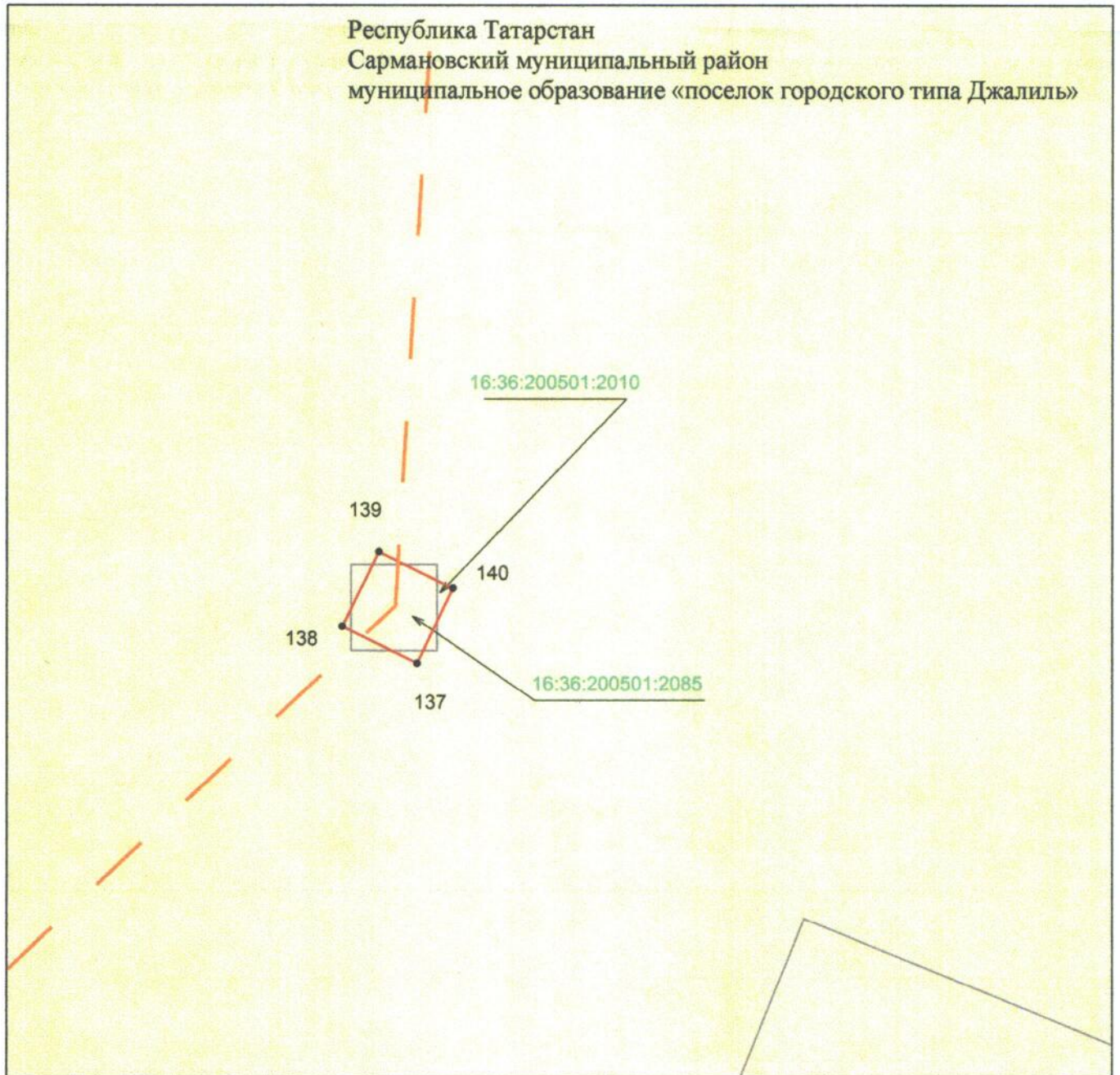
Используемые условные знаки и обозначения:

- 1 – обозначение характерной точки границ объекта
- — — — — граница объекта
- — — — — проектное местоположение инженерного сооружения (ось ВЛ 35 кВ)
- — граница земельного участка
- 16:36:200501:2086 — кадастровый номер земельного участка.

Раздел 4

Схема расположения границ публичного сервитута
в целях эксплуатации объекта электросетевого хозяйства регионального значения
«ВЛ 35 кВ 52-221 Чишма – Михайловка»

Лист 35



Масштаб 1 : 500

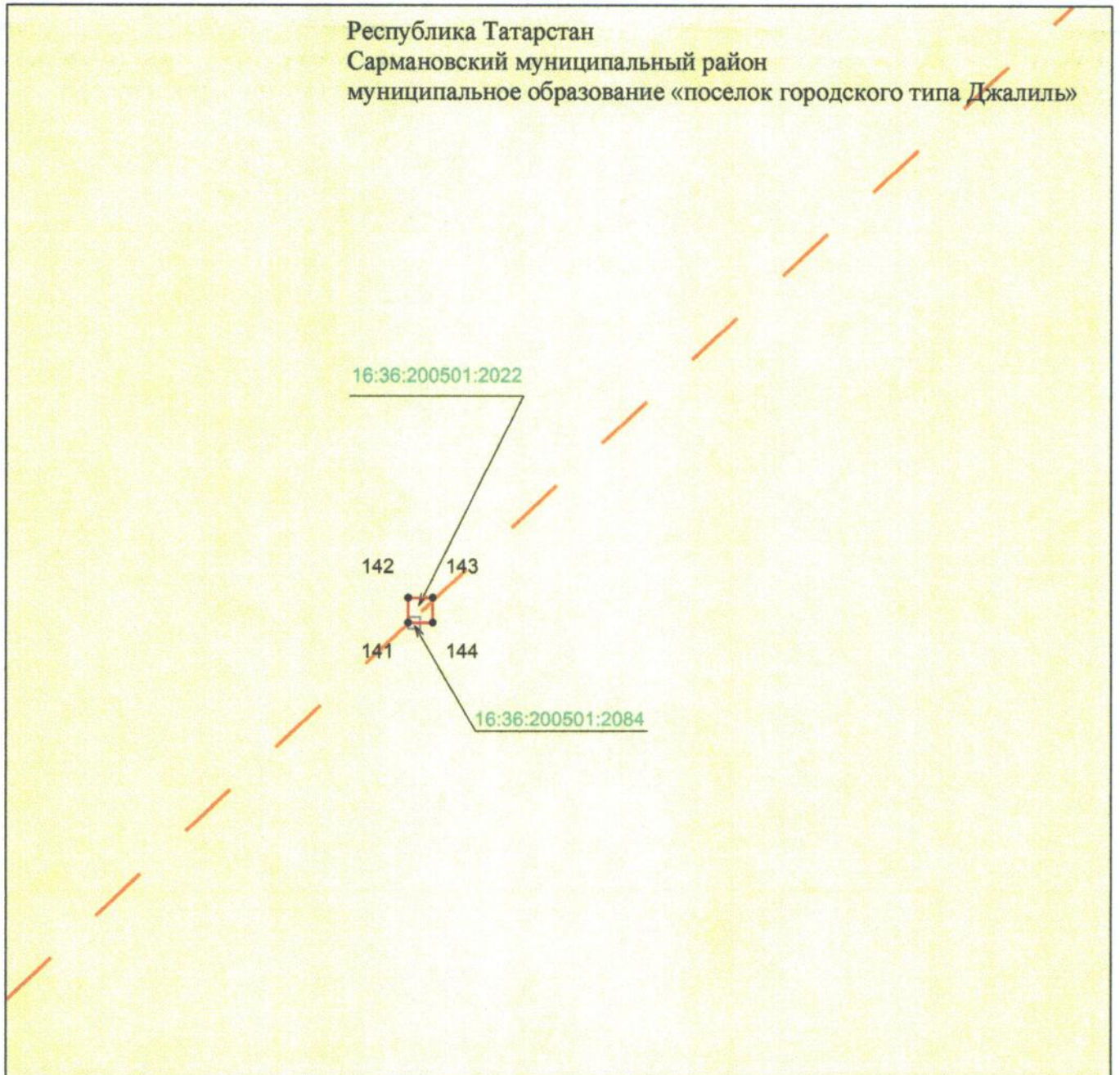
Используемые условные знаки и обозначения:

- 1 – обозначение характерной точки границ объекта
- — — — — граница объекта
- — — — — проектное местоположение инженерного сооружения (ось ВЛ 35 кВ)
- граница земельного участка
- 16:36:200501:2085 – кадастровый номер земельного участка.

Раздел 4

Схема расположения границ публичного сервитута
в целях эксплуатации объекта электросетевого хозяйства регионального значения
«ВЛ 35 кВ 52-221 Чишма – Михайловка»

Лист 36



Масштаб 1 : 500

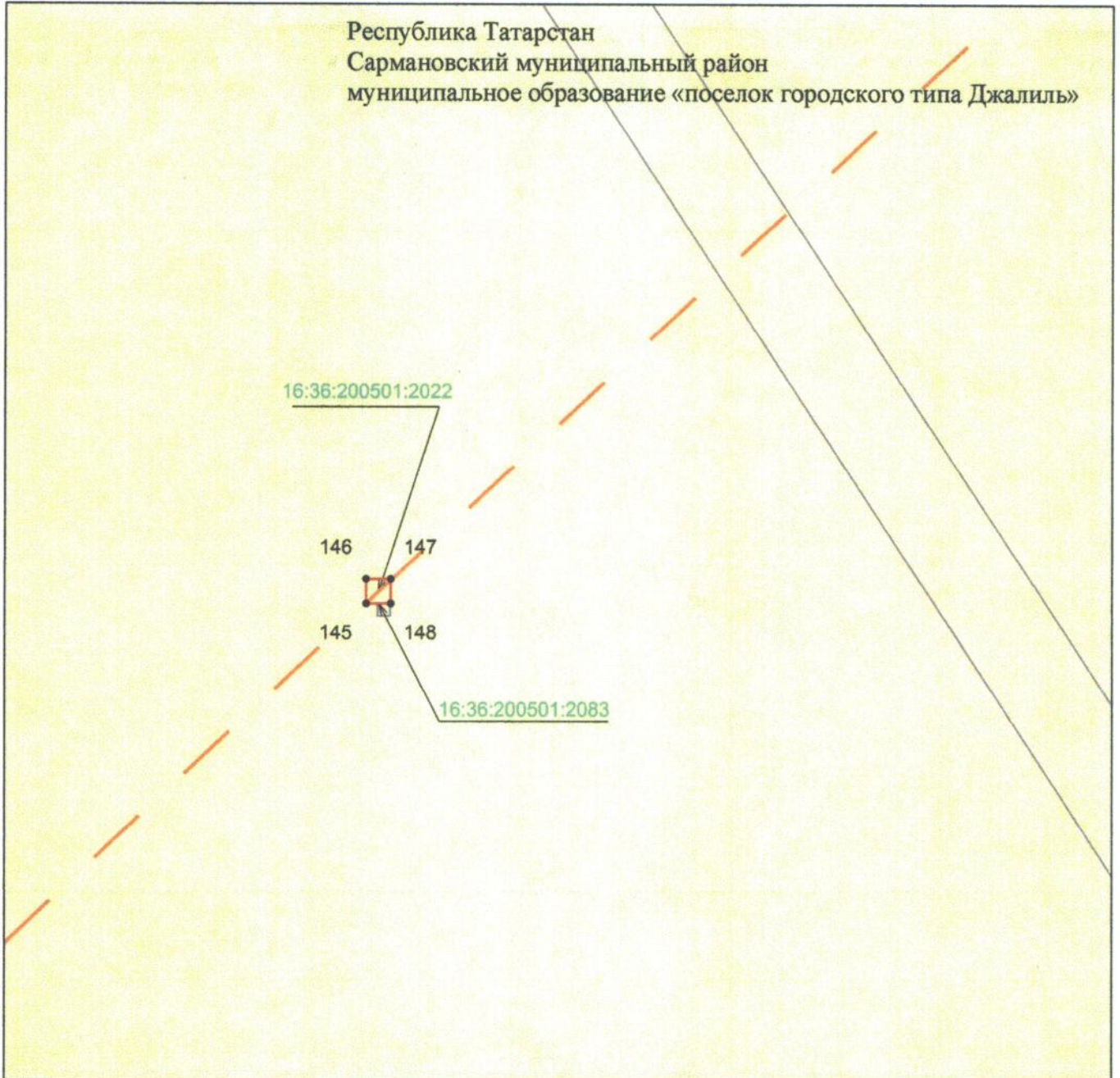
Используемые условные знаки и обозначения:

- 1 – обозначение характерной точки границ объекта
- — — — — граница объекта
- — — — — проектное местоположение инженерного сооружения (ось ВЛ 35 кВ)
- граница земельного участка
- 16:36:200501:2084 – кадастровый номер земельного участка.

Раздел 4

Схема расположения границ публичного сервитута
в целях эксплуатации объекта электросетевого хозяйства регионального значения
«ВЛ 35 кВ 52-221 Чишма – Михайловка»

Лист 37



Масштаб 1 : 500

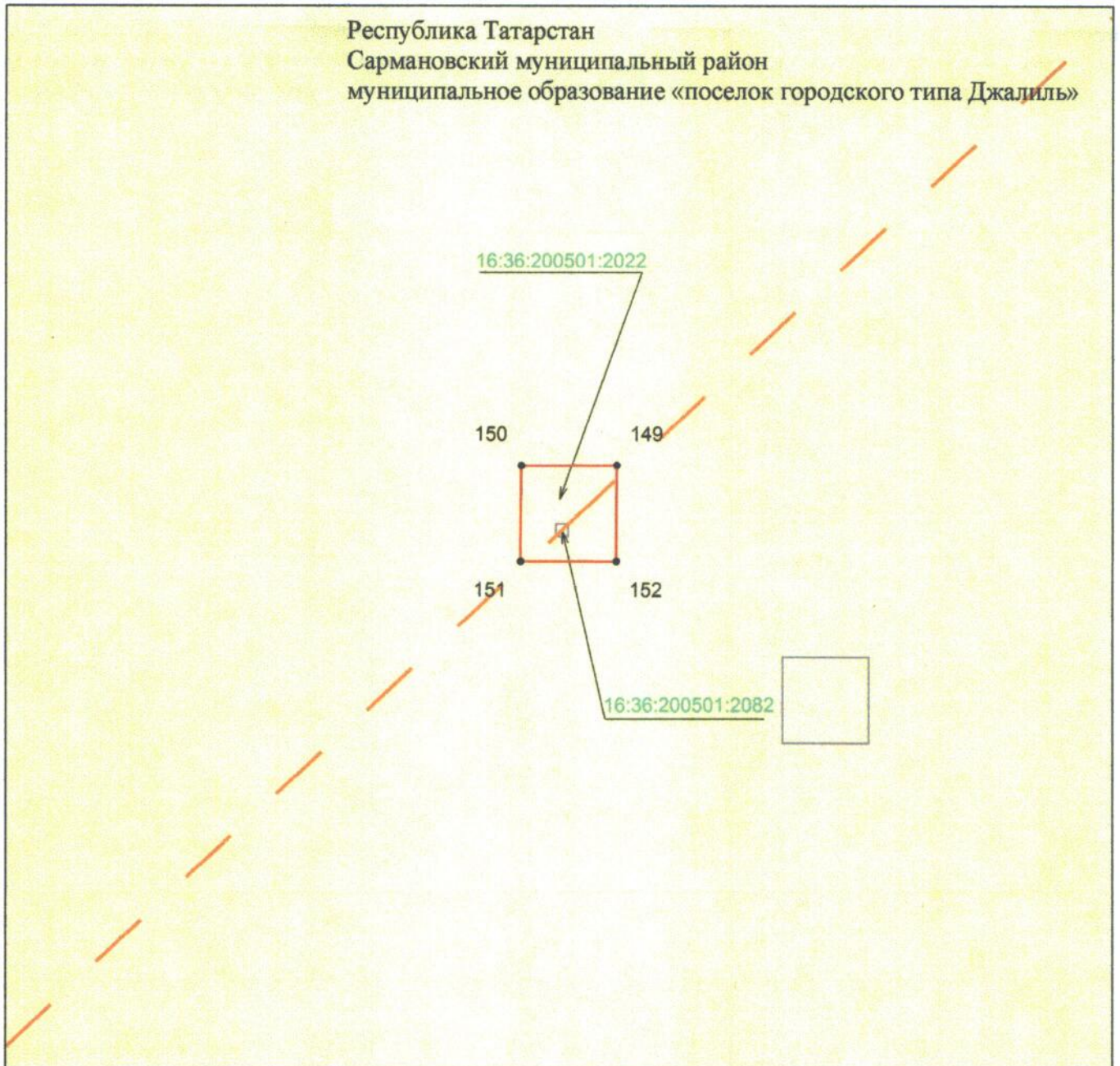
Используемые условные знаки и обозначения:

- 1 – обозначение характерной точки границ объекта
- — — — — – граница объекта
- — — — — – проектное местоположение инженерного сооружения (ось ВЛ 35 кВ)
- – граница земельного участка
- 16:36:200501:2083 – кадастровый номер земельного участка.

Раздел 4

Схема расположения границ публичного сервитута
в целях эксплуатации объекта электросетевого хозяйства регионального значения
«ВЛ 35 кВ 52-221 Чишма – Михайловка»

Лист 38



Масштаб 1 : 500

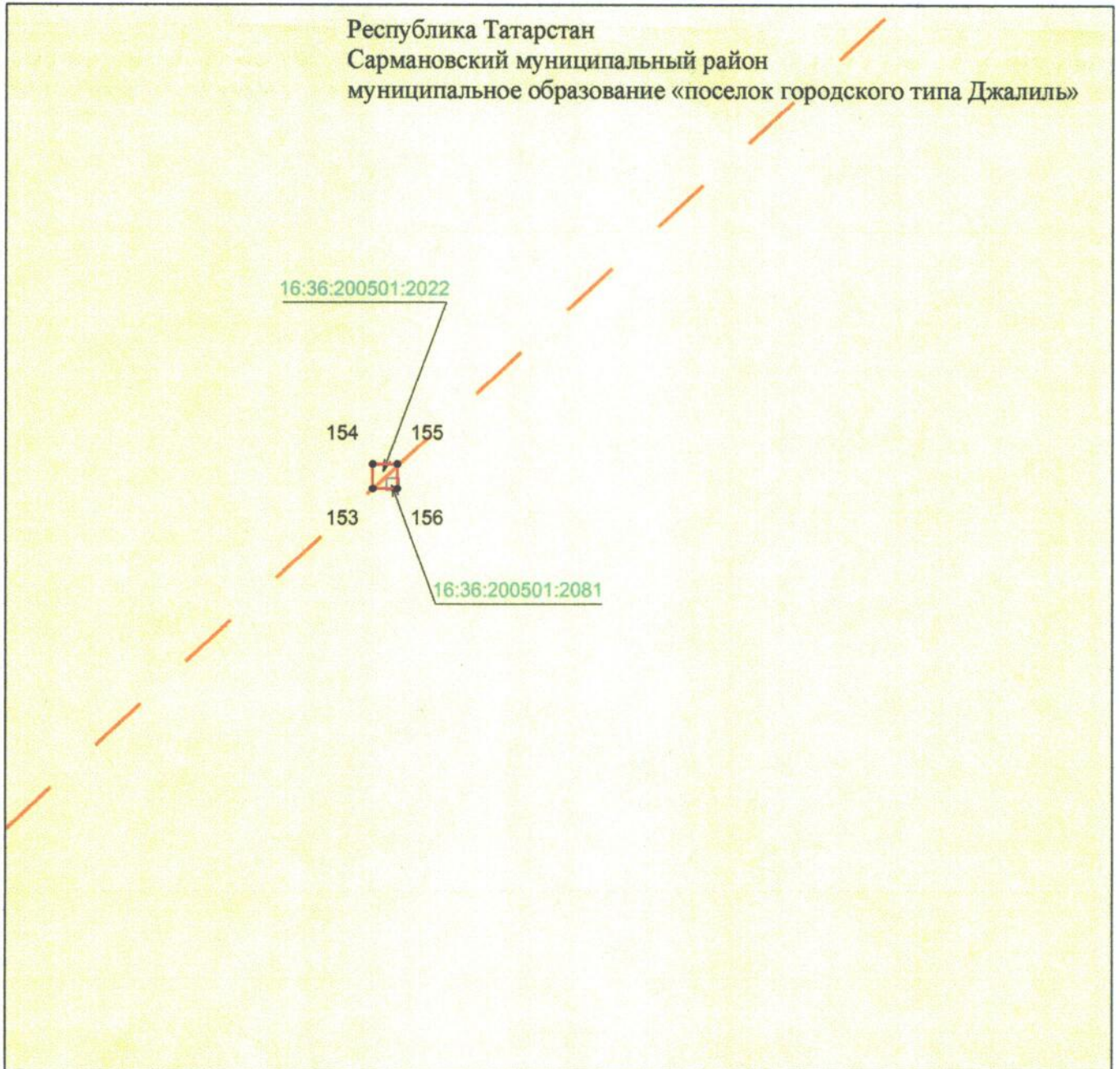
Используемые условные знаки и обозначения:

- 1 – обозначение характерной точки границ объекта
- — — — — граница объекта
- — — — — проектное местоположение инженерного сооружения (ось ВЛ 35 кВ)
- — граница земельного участка
- 16:36:200501:2082 — кадастровый номер земельного участка.

Раздел 4

Схема расположения границ публичного сервитута
в целях эксплуатации объекта электросетевого хозяйства регионального значения
«ВЛ 35 кВ 52-221 Чишма – Михайловка»

Лист 39



Масштаб 1 : 500

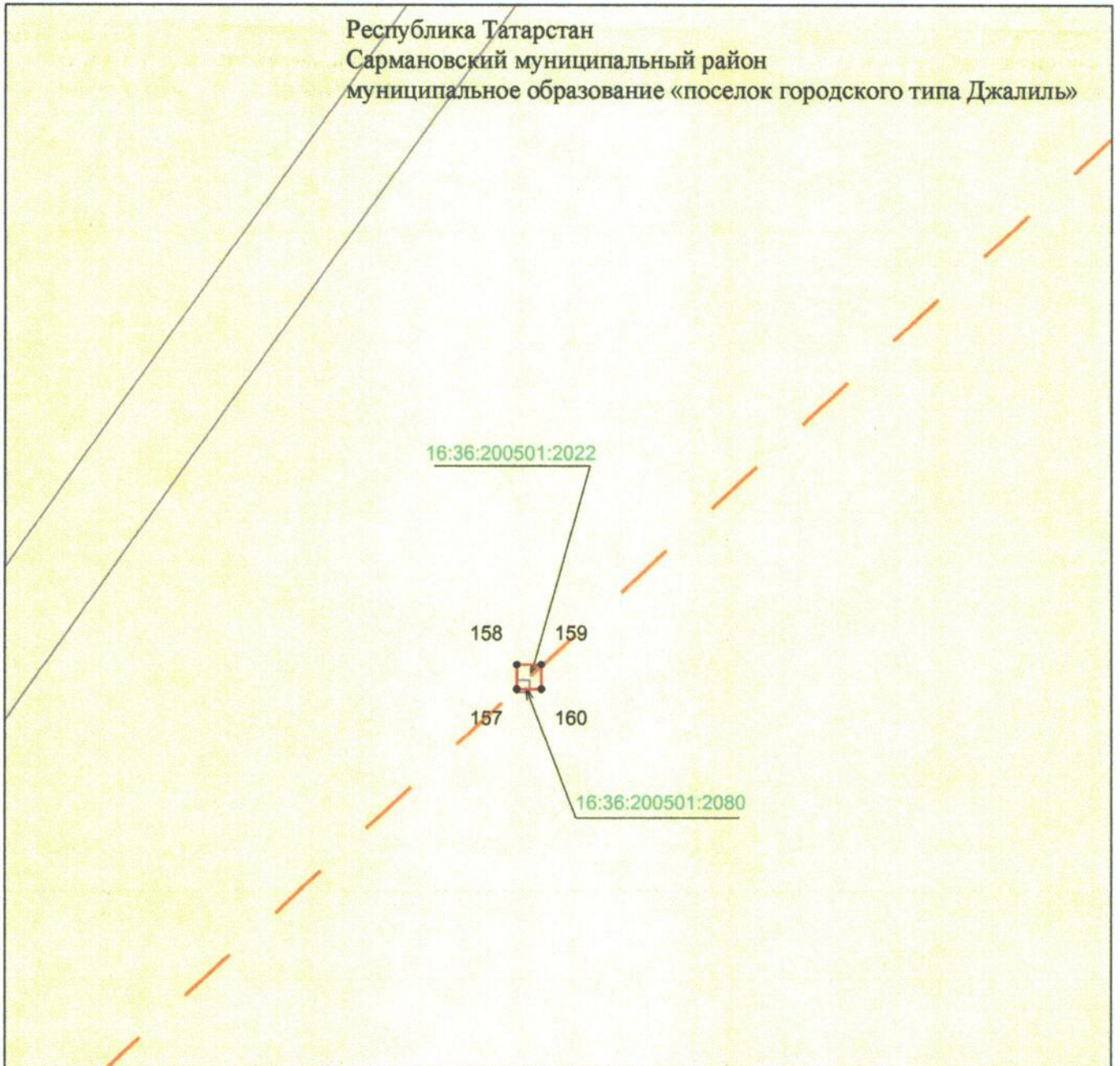
Используемые условные знаки и обозначения:

- 1 – обозначение характерной точки границ объекта
- — — — — граница объекта
- — — — — проектное местоположение инженерного сооружения (ось ВЛ 35 кВ)
- — граница земельного участка
- 16:36:200501:2081 — кадастровый номер земельного участка.

Раздел 4

Схема расположения границ публичного сервитута
в целях эксплуатации объекта электросетевого хозяйства регионального значения
«ВЛ 35 кВ 52-221 Чишма – Михайловка»

Лист 40



Масштаб 1 : 500

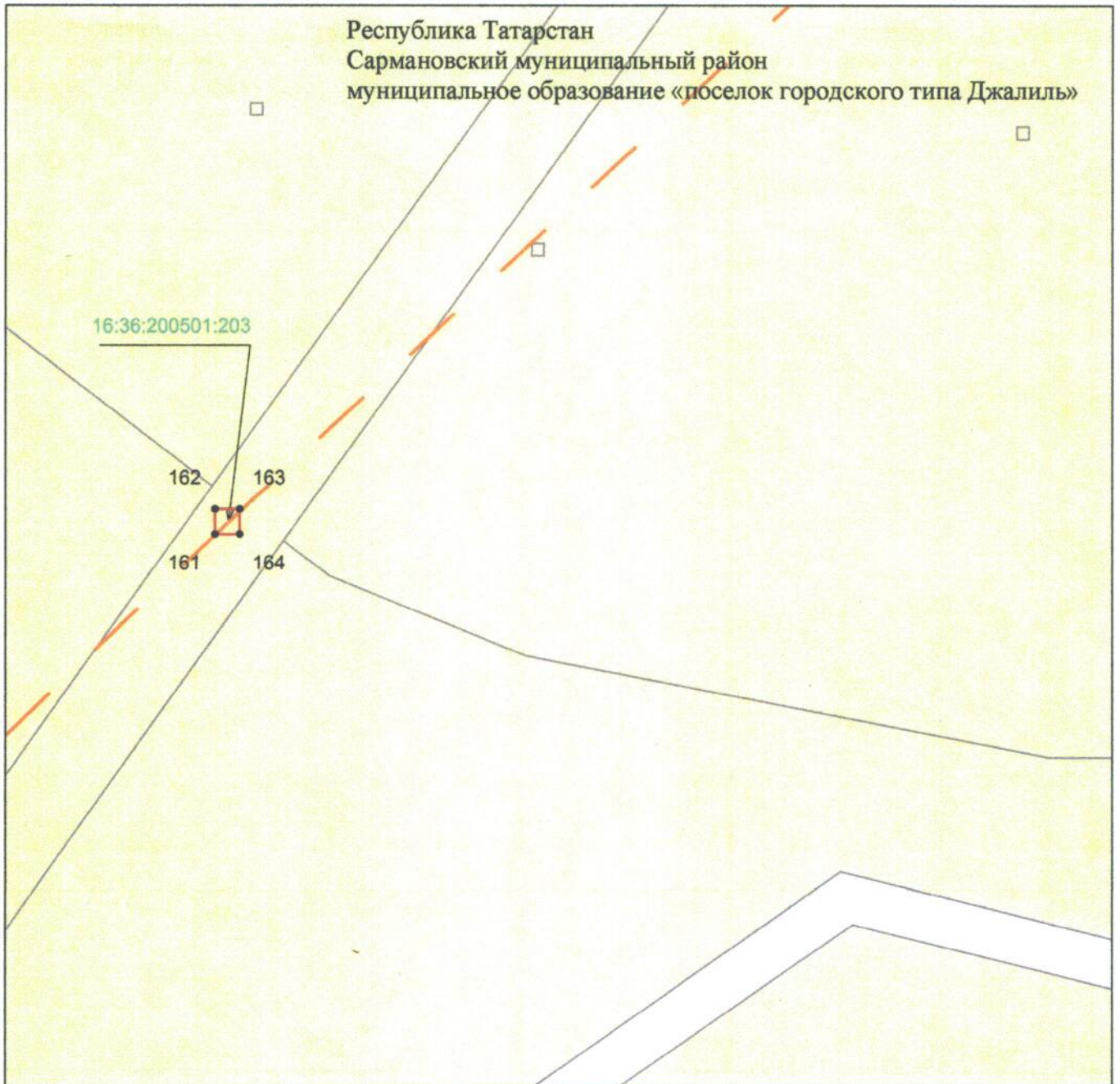
Используемые условные знаки и обозначения:

- | | |
|-------------------|--|
| • 1 | – обозначение характерной точки границ объекта |
| — | – граница объекта |
| — — — | – проектное местоположение инженерного сооружения (ось ВЛ 35 кВ) |
| ■ | – граница земельного участка |
| 16:36:200501:2080 | – кадастровый номер земельного участка. |

Раздел 4

Схема расположения границ публичного сервитута
в целях эксплуатации объекта электросетевого хозяйства регионального значения
«ВЛ 35 кВ 52-221 Чишма – Михайловка»

Лист 41



Масштаб 1 : 500

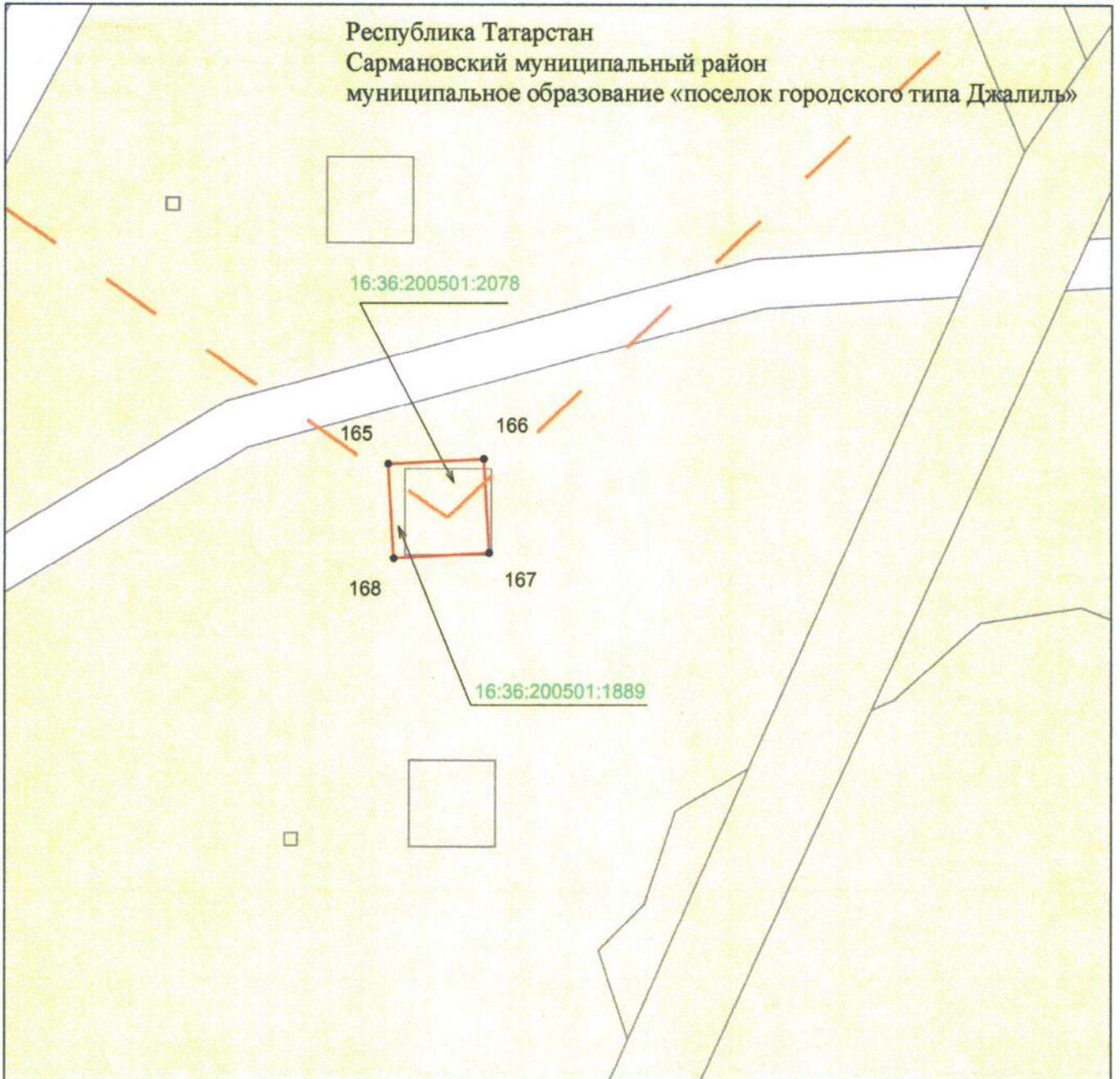
Используемые условные знаки и обозначения:

- 1 – обозначение характерной точки границ объекта
- — — — — граница объекта
- — — — — проектное местоположение инженерного сооружения (ось ВЛ 35 кВ)
- — граница земельного участка
- 16:36:200501:203 — кадастровый номер земельного участка.

Раздел 4

Схема расположения границ публичного сервитута
в целях эксплуатации объекта электросетевого хозяйства регионального значения
«ВЛ 35 кВ 52-221 Чишма – Михайловка»

Лист 42



Масштаб 1 : 500

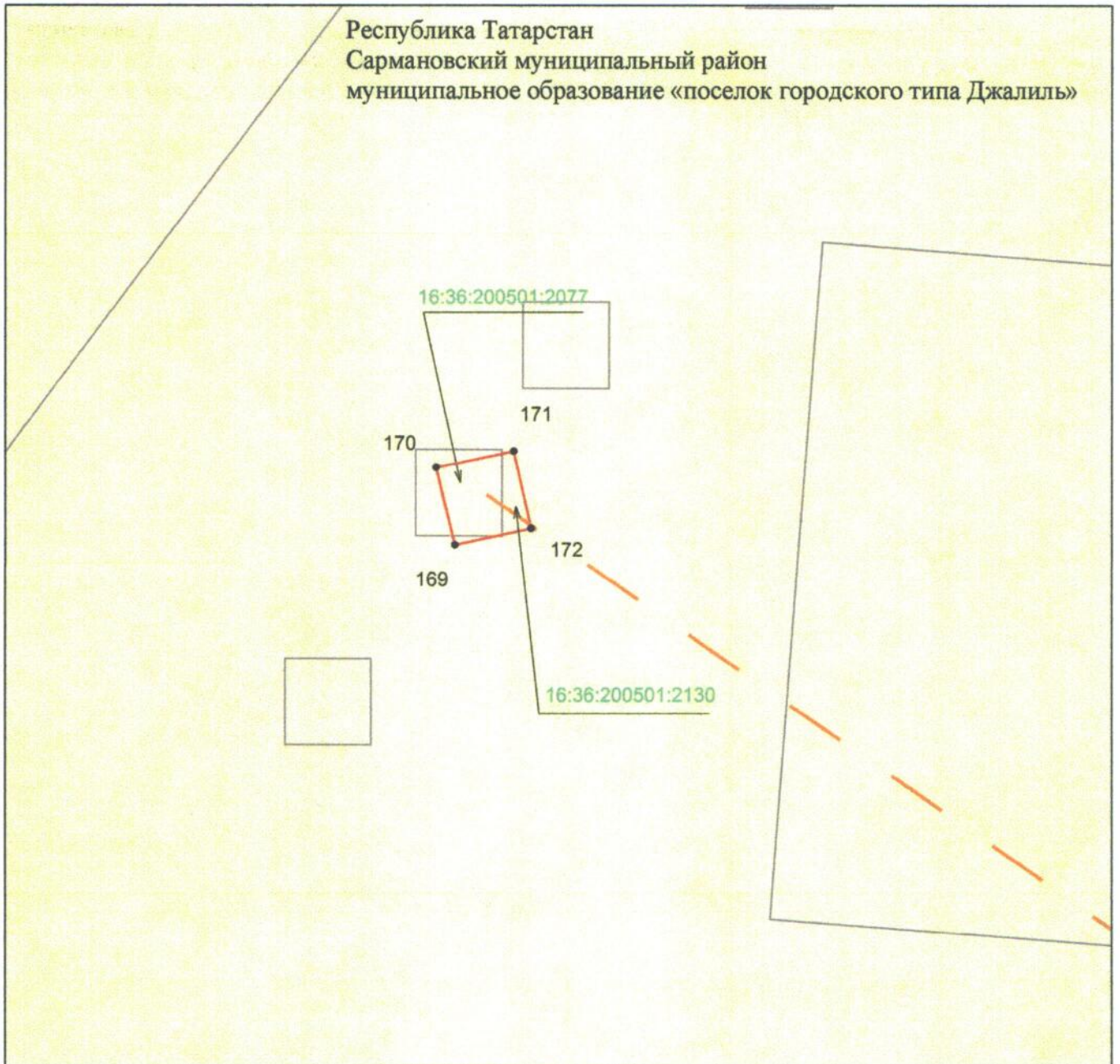
Используемые условные знаки и обозначения:

- 1 – обозначение характерной точки границ объекта
- — — — — граница объекта
- — — — — проектное местоположение инженерного сооружения (ось ВЛ 35 кВ)
- — граница земельного участка
- 16:36:200501:1889 — кадастровый номер земельного участка.

Раздел 4

Схема расположения границ публичного сервитута
в целях эксплуатации объекта электросетевого хозяйства регионального значения
«ВЛ 35 кВ 52-221 Чишма – Михайловка»

Лист 43



Масштаб 1 : 500

Используемые условные знаки и обозначения:

- 1 – обозначение характерной точки границ объекта
- — — — — граница объекта
- — — — — проектное местоположение инженерного сооружения (ось ВЛ 35 кВ)
- граница земельного участка
- 16:36:200501:2130 – кадастровый номер земельного участка.