



ПРИКАЗ

25.08.2023

БОЕРЫК

№

451-П

Казан

Татарстан Республикасы, Алабуга муниципаль районы, Алабуга шәһәре, Татарстанның 10 еллыгы урамы, 9 йорт адресы буенча урнашкан «Банк һәм сәүдә хезмәткәрләре клубы бинасы», XIX гасыр ахыры төбәк әһәмияттәге мәдәни мирас объекты территориясенә чикләрен раслау турында

«Россия Федерациясе халыкларының мәдәни мирас объектлары (тарихи һәм мәдәни һәйкәлләре) турында» 2002 елның 25 июнендәге 73-ФЗ номерлы Федераль закон, «Татарстан Республикасында мәдәни мирас объектлары турында» 2005 елның 1 апрелдәге 60-ТРЗ номерлы Татарстан Республикасы Законы нигезендә жирле (муниципаль) әһәмияттәге мәдәни мирас объектларын һәм аларның территорияләрен шәһәр төзелеше эшчәнлегенә объектларын буларак саклау һәм дөүләт саклавы максатларында махсус жайга салу эшчәнлегенә объектларын буларак б о е р а м:

1. Бу боерыкка кушымта нигезендә Татарстан Республикасы, Алабуга муниципаль районы, Алабуга шәһәре, Татарстанның 10 еллыгы урамы, 9 йорт адресы буенча урнашкан «Банк һәм сәүдә хезмәткәрләре клубы бинасы», XIX гасыр ахыры төбәк әһәмияттәге мәдәни мирас объекты территориясенә чикләрен расларга.

2. Мәдәни мирас объектларын исәпкә алу һәм шәһәр эшчәнлегенә бүлегенә Татарстан Республикасы, Алабуга муниципаль районы, Татарстанның 10 еллыгы урамы, 9 адресы буенча урнашкан «Банк һәм сәүдә хезмәткәрләре клубы бинасы», XIX гасыр ахыры төбәк әһәмиятендәге мәдәни мирас объектларының территориясенә чикләре турындагы мәгълүматларны Россия Федерациясе халыкларының мәдәни мирас объектларының (тарихи һәм мәдәни һәйкәлләренә) бердәм дөүләт реестрына һәм Бердәм күчмәсез милек дөүләт реестрына кертүне тәмин итәргә.

3. Боерыкның үтәлешен контрольдә тотуны үз өстемә ала.

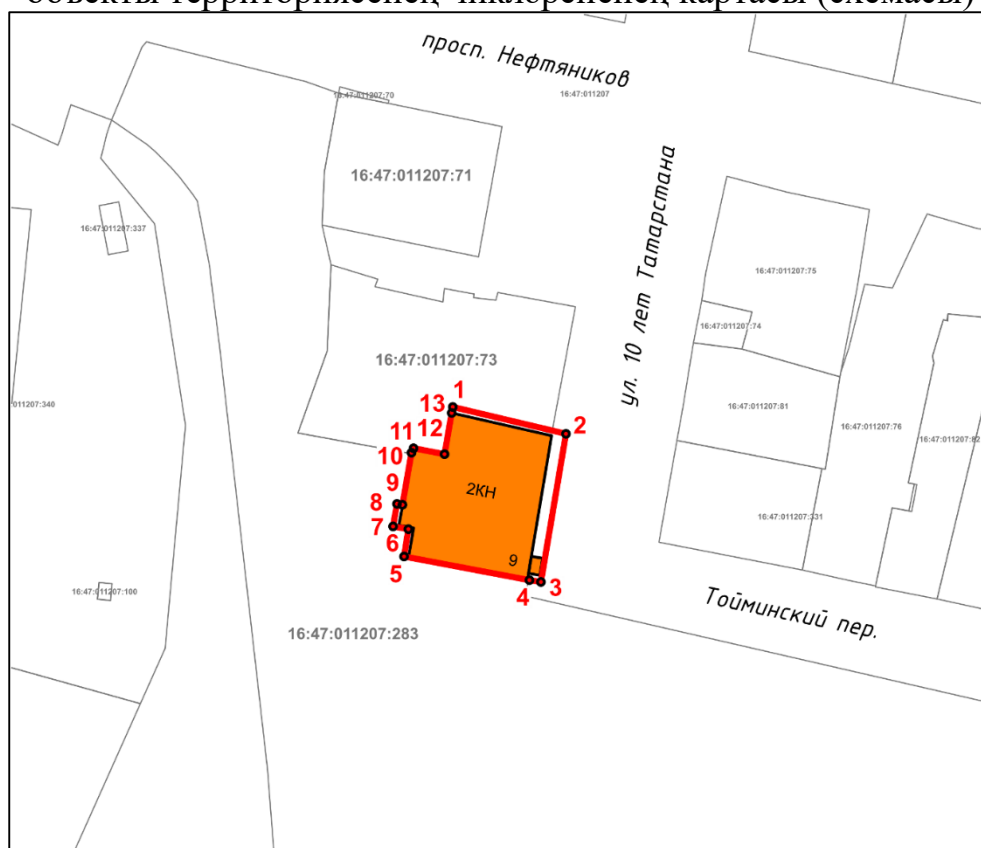
Рәис

И.Н. Гушин

Татарстан Республикасы Мәдәни
мирас объектларын саклау
комитетының 2023 елның
25 августындагы 451-П
боерыгына кушымта




Татарстан Республикасы, Алабуга муниципаль районы, Алабуга шәһәре,
Татарстанның 10 еллыгы урамы, 9 йорт адресы буенча урнашкан «Банк һәм сәүдә
хезмәткәрләре клубы бинасы», XIX гасыр ахыры төбәк әһәмияттәге мәдәни мирас
объекты территориясенә чикләре

Татарстан Республикасы, Алабуга муниципаль районы, Алабуга шәһәре,
Татарстанның 10 еллыгы урамы, 9 йорт адресы буенча урнашкан «Банк һәм сәүдә
хезмәткәрләре клубы бинасы», XIX гасыр ахыры төбәк әһәмияттәге мәдәни мирас
объекты территориясенә чикләренә картасы (схемасы)



Масштаб 1:1000

Кулланыла торган шартлы билгеләр һәм атамалар:

	– «Банк һәм сәүдә хезмәткәрләре клубы бинасы», XIX гасыр ахыры мәдәни мирас объекты
	– мәдәни мирас объекты территориясә чиге
1 – 13	– мәдәни мирас объекты территориясә чигенә характерлы ноктасы номеры
	- жир кишәрлекләренә чикләре
16:47:011207:283	– жир кишәрлегенә кадастр номеры

Татарстан Республикасы, Алабуга муниципаль районы, Алабуга шәһәре, Татарстанның 10 еллыгы урамы, 9 йорт адресы буенча урнашкан «Банк һәм сәүдә хезмәткәрләре клубы бинасы», XIX гасыр ахыры төбәк әһәмияттәге мәдәни мирас объекты территориясенә чикләренә карттографик тасвирламасы

Татарстан Республикасы, Алабуга муниципаль районы, Алабуга шәһәре, Татарстанның 10 еллыгы урамы, 9 йорт адресы буенча урнашкан «Банк һәм сәүдә хезмәткәрләре клубы бинасы», XIX гасыр ахыры төбәк әһәмияттәге мәдәни мирас объекты территориясенә чикләре түбәндәгечә уза:

Чикне үтү		Чикне үтү тасвирламасы
ноктдан	ноктага кадәр	
1	2	1 нче ноктадан көньяк-көнчыгыш юнәлештә 20,26 метр ераклыкта кадәр, Татарстанның 10 еллыгы урамындагы кызыл линиядә урнашкан 2 нче ноктага кадәр
2	3	2 нче ноктадан көньяк-көнбатыш юнәлештә 26,01 метр ераклыкта кадәр Татарстанның 10 еллыгы буйлап 3 нче ноктага кадәр
3	5	3 нче ноктадан төньяк-көнбатыш юнәлештә 24,23 метр ераклыктагы 5 нче ноктага кадәр
5	6	5 нче ноктадан төньяк-көнчыгыш юнәлештә 4,81 метр ераклыктагы квартал эчендәге территориядә урнашкан 6 нчы ноктага кадәр
6	7	6 нчы ноктадан төньяк-көнбатыш юнәлештә 2,71 метр ераклыктагы 7 нче ноктага кадәр
7	11	7 нче ноктадан төньяк-көнчыгыш юнәлештә 14,98 метр ераклыкта 16:47:01 1207:73 кадастр номеры булган жир кишәрлегендә урнашкан 11 нче ноктага кадәр
11	12	11 нче ноктадан көньяк-көнчыгыш юнәлештә 5,05 метр ераклыктагы 12 нче ноктага кадәр
12	13	12 нче ноктадан төньяк-көнчыгыш юнәлештә 7,27 метр ераклыктагы 13 нче ноктага кадәр
13	1	13 нче ноктадан төньяк-көнчыгыш юнәлештә 1,06 метр ераклыктагы 1 нче ноктага кадәр

Татарстан Республикасы, Алабуга муниципаль районы, Алабуга шәһәре,
Татарстанның 10 еллыгы урамы, 9 йорт адресы буенча урнашкан «Банк һәм сәүдә
хезмәткәрләре клубы бинасы», XIX гасыр ахыры төбәк әһәмияттәге мәдәни мирас
объекты территориясенә чикләренәң характерлы (борылыш) нокталары
таблицасы

№	Жирле координаталар системасында характерлы (борылыш) нокталарның координаталары (МСК-16)	
	X	Y
1	472121.91	2302062.77
2	472117.24	2302082.48
3	472091.51	2302078.12
4	472091.83	2302076.12
5	472095.94	2302054.29
6	472100.69	2302055.05
7	472101.16	2302052.38
8	472105.08	2302053.06
9	472104.92	2302054.01
10	472113.97	2302055.59
11	472114.74	2302055.94
12	472113.71	2302061.34
13	472120.87	2302062.59
1	472121.91	2302062.77