



ПОСТАНОВЛЕНИЕ

2023 ел, 7 апрель

г.Казань

КАРАР

№ 425

«16:50:000000:13981 кадастр номерлы корылма составына керә торган Киндери – Үзәк 110 кВ һава линиясе (Салмачи ярдәмче станциясеннән, Азино ярдәмче станциясеннән, Нокса ярдәмче станциясеннән, Константиновка ярдәмче станциясеннән алып)» төбәк әһәмиятендәге электр челтәре хужалыгы объектның эксплуатацияләү максатларында «Сетевая компания» акционерлык жәмгыяте мәнфәгатьләрендә гавами сервитут билгеләү турында

Россия Федерациясе Жир кодексының V⁷ бүлегә, «Россия Федерациясе Жир кодексын гамәлгә кертү турында» 2001 елның 25 октябрәндәге 137-ФЗ номерлы Федераль законның 3⁶ статьясы, Россия Федерациясе Хөкүмәтенә «Электр челтәре хужалыгы объектларының саклау зоналарын һәм мондый зоналар чикләрендә урнашкан жир кишәрлекләреннән файдалануның махсус шартларын билгеләү тәртибе турында» 2009 елның 24 февралендәге 160 номерлы карары, Татарстан Республикасы Министрлар Кабинетының «Татарстан Республикасын территорияль планлаштыру схемасын раслау турында» 2011 ел, 21 февраль, 134 нче карары белән расланган Татарстан Республикасын территорияль планлаштыру схемасы нигезендә, «16:50:000000:13981 кадастр номерлы корылма составына керә торган Киндери – Үзәк 110 кВ һава линиясе (Салмачи ярдәмче станциясеннән, Азино ярдәмче станциясеннән, Нокса ярдәмче станциясеннән, Константиновка ярдәмче станциясеннән алып)» төбәк әһәмиятендәге электр челтәре хужалыгы объектның эксплуатацияләү максатларында Татарстан Республикасы Министрлар Кабинеты **КАРАР БИРӘ**:

1. «16:50:000000:13981 кадастр номерлы корылма составына керә торган Киндери – Үзәк 110 кВ һава линиясе (Салмачи ярдәмче станциясеннән, Азино ярдәмче станциясеннән, Нокса ярдәмче станциясеннән, Константиновка ярдәмче станциясеннән алып)» төбәк әһәмиятендәге электр челтәре хужалыгы объектның эксплуатацияләү максатларында кушымта нигезендә жир кишәрлекләренә (алга таба

– жир кишәрлекләре) карата «Сетевая компания» акционерлык жәмгыяте (ИНН 1655049111, ОГРН 1021602830930) мәнфәгатьләрендә 49 елга гавами сервитут (алга таба – гавами сервитут) билгеләргә.

2. Бу карарга теркәлгән «16:50:000000:13981 кадастр номерлы корылма составына керә торган Киндери – Үзәк 110 кВ һава линиясе (Салмачи ярдәмче станциясеннән, Азино ярдәмче станциясеннән, Нокса ярдәмче станциясеннән, Константиновка ярдәмче станциясеннән алып)» төбәк әһәмиятендәге электр челтәре хужалыгы объектын эксплуатацияләү максатларында гавами сервитут чикләре урнашу урынының график тасвирламасын расларга.

3. Түбәндәгеләр дип билгеләргә:

гавами сервитут өчен түләүне исәпләү һәм кергү тәртибе Россия Федерациясе Жир кодексының 39⁴⁶ статьясы нигезендә гамәлгә ашырыла;

жир кишәрлекләреннән рөхсәт ителгән файдалану нигезендә алардан файдалану мөмкин булмагач яки шактый авыр булагач срогы гавами сервитут срогына туры килә.

4. Татарстан Республикасы Жир һәм мөлкәт мөнәсәбәтләре министрлыгына бу карар басылып чыккан көннән биш эш көне эчендә законнар белән билгеләнгән тәртиптә түбәндәгеләрне тәмин итәргә:

бу карарны Татарстан Республикасы Жир һәм мөлкәт мөнәсәбәтләре министрлыгының «Интернет» мәгълүмат-телекоммуникация челтәрендәге рәсми сайтында урнаштыруны;

бу карарның күчермәләрен «Роскадастр» гавами-хокукый компаниясенә Татарстан Республикасы буенча филиалына, «Сетевая компания» акционерлык жәмгыятенә жиберүне.

5. «Сетевая компания» акционерлык жәмгыятенә түбәндәгеләрне тәкъдим итәргә:

жир кишәрлекләренә хокук ияләре белән гавами сервитутны гамәлгә ашыру турында килешү төзүне;

Россия Федерациясе Хөкүмәтенә «Электр челтәре хужалыгы объектларының саклау зоналарын һәм мондый зоналар чикләрендә урнашкан жир кишәрлекләреннән файдалануның махсус шартларын билгеләү тәртибе турында» 2009 елның 24 февралендәге 160 номерлы карары нигезендә «16:50:000000:13981 кадастр номерлы корылма составына керә торган Киндери – Үзәк 110 кВ һава линиясе (Салмачи ярдәмче станциясеннән, Азино ярдәмче станциясеннән, Нокса ярдәмче станциясеннән, Константиновка ярдәмче станциясеннән алып)» төбәк әһәмиятендәге электр челтәре хужалыгы объектына карата саклау зонасы чикләрен килештерү турындагы гариза белән федераль дәүләт энергетика күзәтчелеген гамәлгә ашыручы федераль башкарма хакимият органына мөрәжәгать итүне;

«16:50:000000:13981 кадастр номерлы корылма составына керә торган Киндери – Үзәк 110 кВ һава линиясе (Салмачи ярдәмче станциясеннән, Азино ярдәмче станциясеннән, Нокса ярдәмче станциясеннән, Константиновка ярдәмче станциясеннән алып)» төбәк әһәмиятендәге электр челтәре хужалыгы объектына техник хезмәт күрсәтү буенча гавами сервитут билгеләнгән план (регламент) эшләрен елга бер тапкыр гамәлгә ашыруны;

жир кишәрлекләрен аларның рөхсәт ителгән файдалану төре нигезендә файдалану өчен яраклы хәлгә китерүне;

гавами сервитут нигезендә урнаштырылган инженерлык корылмасын, тәэмин ителеше өчен гавами сервитут билгеләнгән эшчәнлек тәмамланганнан соң, Россия Федерациясе Жир кодексының 39⁵⁰ статьясында билгеләнгән срокларда сүтүне.

6. Бу карарның үтәлешен тикшерүдә тотуны Татарстан Республикасы Жир һәм мөлкәт мөнәсәбәтләре министрлыгына йөкләргә.

Татарстан Республикасы
Премьер-министры

А.В.Песошин

Татарстан Республикасы
Министрлар Кабинетының
2023 ел, 7 апрель, 425 нче
карарына кушымта

«16:50:000000:13981 кадастр номерлы корылма составына керә торган Киндери – Үзәк 110 кВ һава линиясе (Салмачи ярдәмче станциясеннән, Азино ярдәмче станциясеннән, Нокса ярдәмче станциясеннән, Константиновка ярдәмче станциясеннән алып)» төбәк әһәмиятендәге электр челтәре хужалыгы объектын эксплуатацияләү максатларында гавами сервитут билгеләнә торган жир кишәрлекләре исемлеге

Т/с	Жир кишәрлегенен/ кадастр кварталының кадастр номеры	Бердәм жирдән файдалану- ның кадастр саны	Жир кишәрлегенен хокук иясе	Хокук төре	Күчемсез мөлкәтнең бердәм дәүләт реестрыннан мәгълүматлар нигезендә жир кишәрлегенен урнашу урыны	Гавами сервитут урнаштырыла торган мәйдан, кв.метр
1	2	3	4	5	6	7
1.	16:50:000000:5587	–	–	–	Татарстан Республикасы, Казан шәһәре муниципаль берәмлеге, Казан шәһәре, Совет районы, Жиңү проспекты	1 853
2.	16:50:150306	–	–	–	-	870
3.	16:50:000000:8419	–	Татарстан Республикасының Казан шәһәре муниципаль берәмлеге	Милек	Татарстан Республикасы, Казан шәһәре, Совет районы, Жиңү проспекты һәм Минск урамы киселешендә	2 361
4.	16:50:150311:465	–	Татарстан Республикасының Казан шәһәре муниципаль	Милек	Россия Федерациясе, Татарстан Республикасы, Казан шәһәре муниципаль берәмлеге, Казан шәһәре	3 557

1	2	3	4	5	6	7
			берәмлеге			
5.	16:50:150311:102	–	Татарстан Республикасының Казан шәһәре муниципаль берәмлеге	Милек	Татарстан Республикасы, Казан шәһәре, Совет районы, Жинү проспекты һәм Минск урамы киселеше	351
6.	16:50:150311	–	–	–	–	2 351
7.	16:50:150311:457	–	–	–	Татарстан Республикасы, Казан шәһәре муниципаль берәмлеге, Казан шәһәре	450
8.	16:50:150311:458	–	–	–	Татарстан Республикасы, Казан шәһәре муниципаль берәмлеге, Казан шәһәре, Совет районы	133
9.	16:50:150311:466	–	–	–	Россия Федерациясе, Татарстан Республикасы, Казан шәһәре муниципаль берәмлеге, Казан шәһәре	1 303
10.	16:50:150306:105	–	«Сетевая компания» акционерлык жәмгыяте	Аренда	Татарстан Республикасы, Казан шәһәре, Совет районы	13
11.	16:50:150311:467	–	«Сетевая компания» акционерлык жәмгыяте	Милек	Россия Федерациясе, Татарстан Республикасы, Казан шәһәре муниципаль берәмлеге, Казан шәһәре, Совет районы	12

1	2	3	4	5	6	7
12.	16:50:000000:35100	–	«Сетевая компания» акционерлык жәмгыяте	Милек	Россия Федерациясе, Татарстан Республикасы, Казан шәһәре муниципаль берәмлеге, Казан шәһәре, Совет районы	13
13.	16:50:150311:471	–	«Сетевая компания» акционерлык жәмгыяте	Милек	Россия Федерациясе, Татарстан Республикасы, Казан шәһәре муниципаль берәмлеге, Казан шәһәре, Совет районы	13
14.	16:50:150311:470	–	«Сетевая компания» акционерлык жәмгыяте	Милек	Россия Федерациясе, Татарстан Республикасы, Казан шәһәре муниципаль берәмлеге, Казан шәһәре, Совет районы	46
15.	16:50:150306:6344	–	«Сетевая компания» акционерлык жәмгыяте	Милек	Россия Федерациясе, Татарстан Республикасы, Казан шәһәре муниципаль берәмлеге, Казан шәһәре, Совет районы	12
Барлығы						13 338

Татарстан Республикасы
Министрлар Кабинетының
2023 ел, 7 апрель, 425 нче
карары белән расланды

«16:50:000000:13981 кадастр номерлы корылма составына керә торган Киндери –
Үзәк 110 кВ һава линиясе (Салмачи ярдәмче станциясеннән, Азино ярдәмче
станциясеннән, Нокса ярдәмче станциясеннән, Константиновка ярдәмче
станциясеннән алып)» төбәк әһәмиятендәге электр челтәре хужалыгы объектның
эксплуатацияләү максатларында гавами сервитут чикләре урнашу урынының
график тасвирламасы

1 бүлек

Объект турында мәгълүматлар		
Т/с	Объектның тасвирнамәләре	Тасвирнамәләренң тасвирламасы
1	Объектның урнашу урыны	Татарстан Республикасы, Казан шәһәре муниципаль берәмлеге, Казан шәһәре, Совет районы
2	Объектның мәйданы +/- майданны билгеләү төгәлсезлеге зурлыгы (P +/- Дельта P)	13 338 кв.м +/- 40 кв.м
3	Объектның башка тасвирнамәләре	Гавами сервитут урнаштырылган жир кишәрлекләренң кадастр номерлары: 16:50:000000:5587, 16:50:150306:6344, 16:50:150306, 16:50:150306:105, 16:50:000000:8419, 16:50:150311:467, 16:50:150311:465, 16:50:000000:35100, 16:50:150311:102, 16:50:150311, 16:50:150311:471, 16:50:150311:466, 16:50:150311:457, 16:50:150311:470, 16:50:150311:458

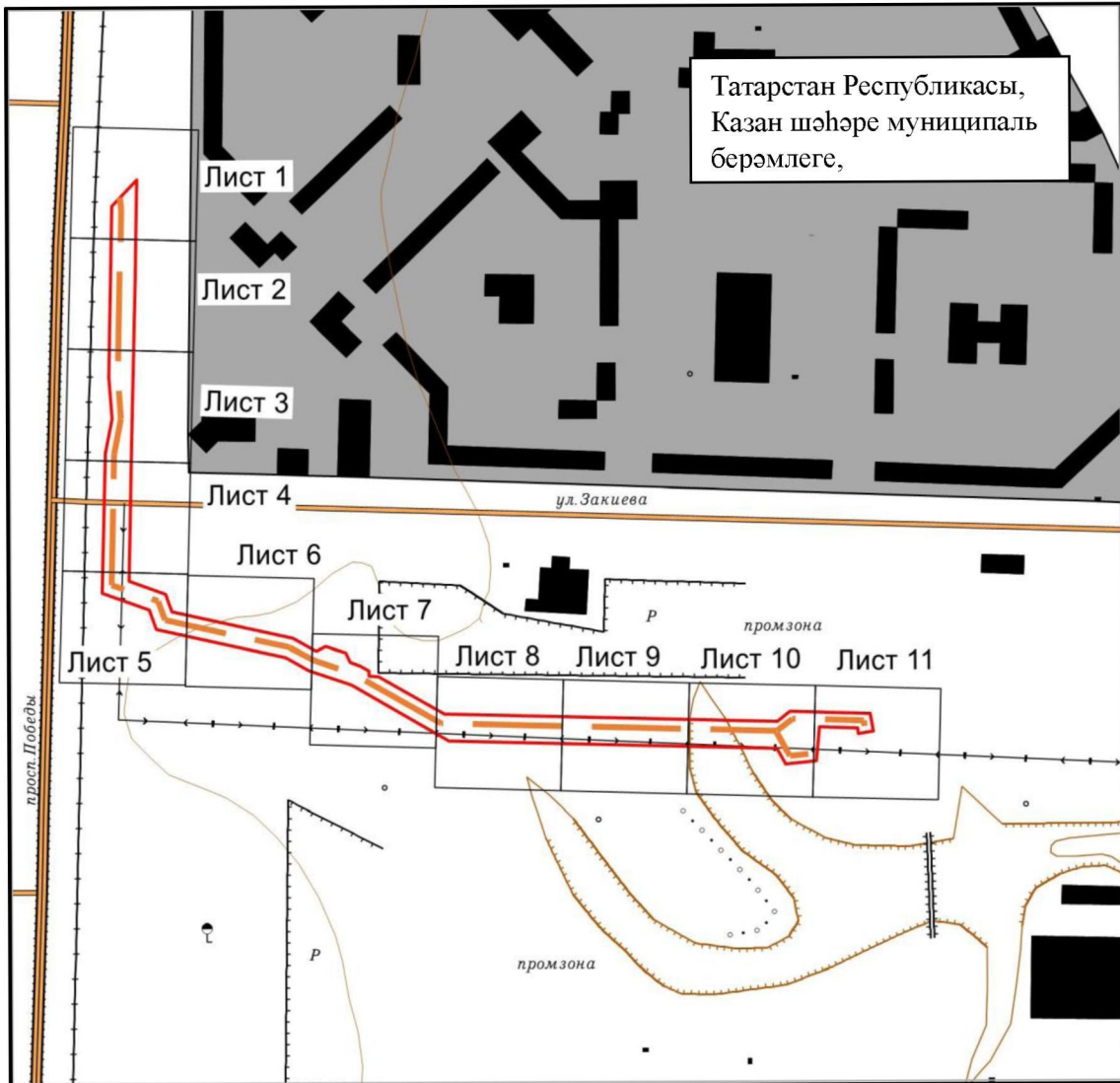
2 бүлек

Объект чикләренен урнашу урыны турында мәгълүматлар					
1. Координатлар системасы: Халыкара координатлар системасы – 16					
2. Объект чикләренен характерлы нокталары турында мәгълүматлар					
Чикләренен характерлы нокталары билгесе	Координатлар, м		Характерлы ноктаның координатларын билгеләү ысулы	Характерлы нокта урынының уртача квадрат төгәлсезлеге (Mt), м	Жирлектә нокта билгесенен тасвирламасы (булганда)
	X	Y			
1	2	3	4	5	6
1	474545.92	1311824.74	Аналитик	0.1	–
2	474527.15	1311824.85	Аналитик	0.1	–
3	474480.78	1311825.19	Аналитик	0.1	–
4	474368.34	1311825.62	Аналитик	0.1	–
5	474275.04	1311825.96	Аналитик	0.1	–
6	474266.85	1311850.66	Аналитик	0.1	–
7	474254.99	1311855.42	Аналитик	0.1	–
8	474239.27	1311937.32	Аналитик	0.1	–
9	474230.83	1311953.54	Аналитик	0.1	–
10	474234.25	1311959.85	Аналитик	0.1	–
11	474230.08	1311973.21	Аналитик	0.1	–
12	474223.57	1311976.42	Аналитик	0.1	–
13	474221.45	1311983.18	Аналитик	0.1	–
14	474218.10	1311989.35	Аналитик	0.1	–
15	474214.67	1311989.58	Аналитик	0.1	–
16	474214.54	1311995.88	Аналитик	0.1	–
17	474190.16	1312040.83	Аналитик	0.1	–
18	474190.72	1312265.66	Аналитик	0.1	–
19	474198.00	1312274.12	Аналитик	0.1	-
20	474197.69	1312328.15	Аналитик	0.1	-
21	474185.97	1312330.52	Аналитик	0.1	-
22	474183.81	1312320.76	Аналитик	0.1	-
23	474187.74	1312319.96	Аналитик	0.1	-
24	474187.89	1312294.19	Аналитик	0.1	-
25	474165.05	1312292.87	Аналитик	0.1	-
26	474162.22	1312272.24	Аналитик	0.1	-
27	474172.75	1312266.00	Аналитик	0.1	-
28	474172.18	1312044.58	Аналитик	0.1	-
29	474208.50	1311977.70	Аналитик	0.1	-
30	474217.54	1311948.74	Аналитик	0.1	-
31	474225.90	1311932.67	Аналитик	0.1	-
32	474242.68	1311845.28	Аналитик	0.1	-
33	474255.60	1311840.09	Аналитик	0.1	-
34	474266.18	1311808.19	Аналитик	0.1	–
35	474360.74	1311807.79	Аналитик	0.1	–
36	474384.30	1311811.72	Аналитик	0.1	–
37	474411.94	1311808.85	Аналитик	0.1	–

4 бүлек

«16:50:000000:13981 кадастр номерлы корылма составына керә торган Киндери – Үзәк 110 кВ һава линиясе (Салмачи ярдәмче станциясеннән, Азино ярдәмче станциясеннән, Нокса ярдәмче станциясеннән, Константиновка ярдәмче станциясеннән алып)» төбәк әһәмиятендәге электр челтәре хужалыгы объектның эксплуатацияләү максатларында гавами сервитут чикләре урнашу схемасы

Объект чикләренең күзәтү схемасы



Масштабы 1 : 5 000

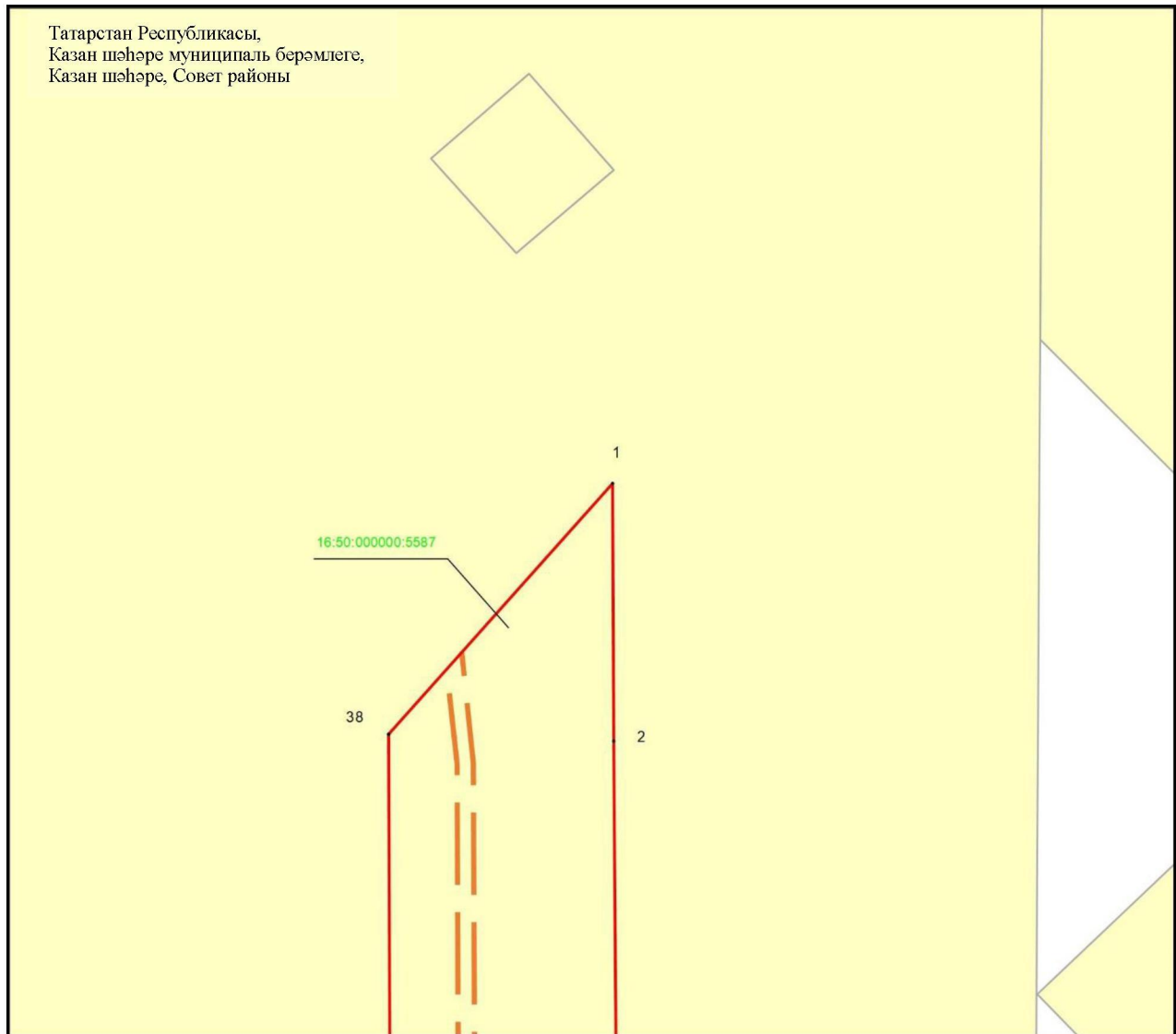
Файдаланыла торган шартлы билгеләр һәм тамгалар:

- — объект чиге
- — — инженерлык корылмасының проекттагы урнашу урыны (110 кВ кабель линиясе күчәре)

4 бүлек

«16:50:000000:13981 кадастр номерлы корылма составына керә торган Киндери –
 Узәк 110 кВ һава линиясе (Салмачи ярдәмче станциясеннән, Азино ярдәмче
 станциясеннән, Нокса ярдәмче станциясеннән, Константиновка ярдәмче
 станциясеннән алып)» төбәк әһәмиятендәге электр челтәре хужалыгы объектның
 эксплуатацияләү максатларында гавами сервитут чикләре урнашу схемасы

1 нче бит



Масштабы 1 : 500

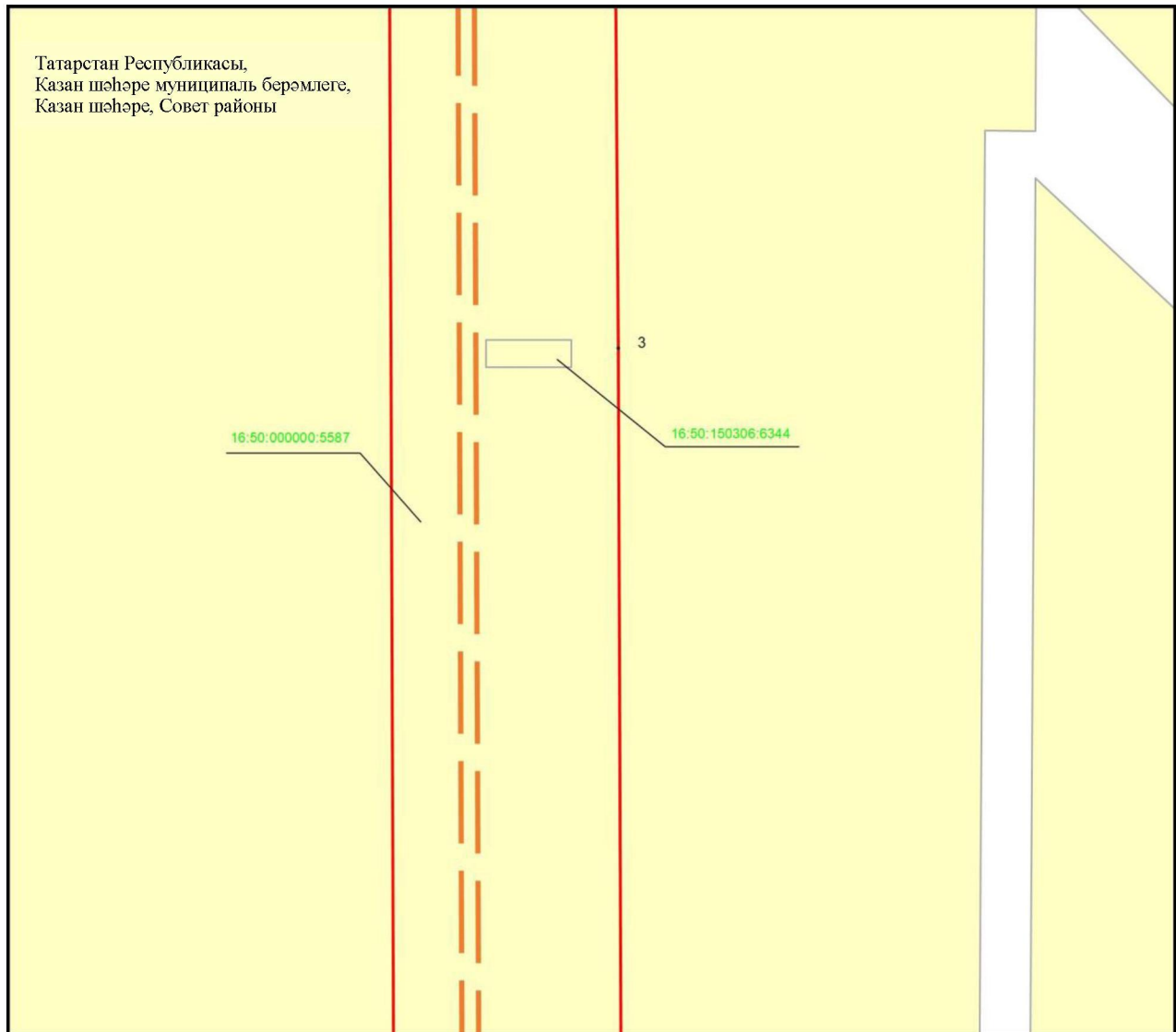
Файдаланыла торган шартлы билгеләр һәм тамгалар:

- 1 – объект чикләренең характерлы нокталары билгесе
- — объект чиге
- — инженерлык корылмасының проекттагы урнашу урыны (110 кВ кабель линиясе күчәре)
- — жир кишәрлеге чиге
- 16:50:000000:5587 – жир кишәрлегенен кадастр номеры.

4 бүлек

«16:50:000000:13981 кадастр номерлы корылма составына керә торган Киндери –
 Узәк 110 кВ һава линиясе (Салмачи ярдәмче станциясеннән, Азино ярдәмче
 станциясеннән, Нокса ярдәмче станциясеннән, Константиновка ярдәмче
 станциясеннән алып)» төбәк әһәмиятендәге электр челтәре хужалыгы объектның
 эксплуатацияләү максатларында гавами сервитут чикләре урнашу схемасы

2 нче бит



Масштабы 1 : 500

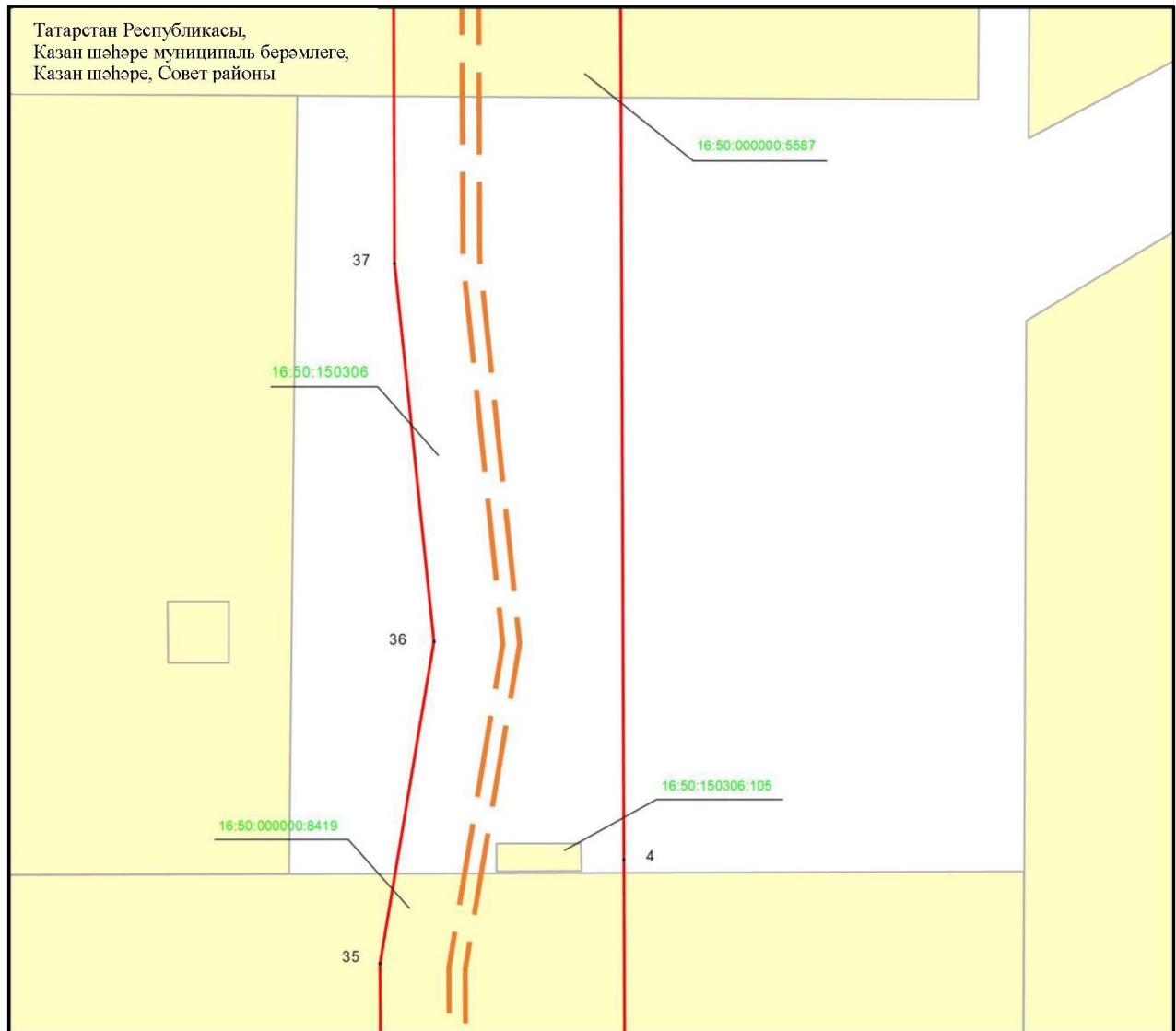
Файдаланыла торган шартлы билгеләр һәм тамгалар:

- 1 – объект чикләренең характерлы нокталары билгесе
- — объект чиге
- — инженерлык корылмасының проекттагы урнашу урыны (110 кВ кабель линиясе күчәре)
- — жир кишәрлеге чиге
- 16:50:000000:5587 — жир кишәрлегенә кадастр номеры.

4 бүлек

«16:50:000000:13981 кадастр номерлы корылма составына керә торган Киндери – Үзәк 110 кВ һава линиясе (Салмачи ярдәмче станциясеннән, Азино ярдәмче станциясеннән, Нокса ярдәмче станциясеннән, Константиновка ярдәмче станциясеннән алып)» төбәк әһәмиятендәге электр челтәре хужалыгы объектның эксплуатацияләү максатларында гавами сервитут чикләре урнашу схемасы

3 нче бит



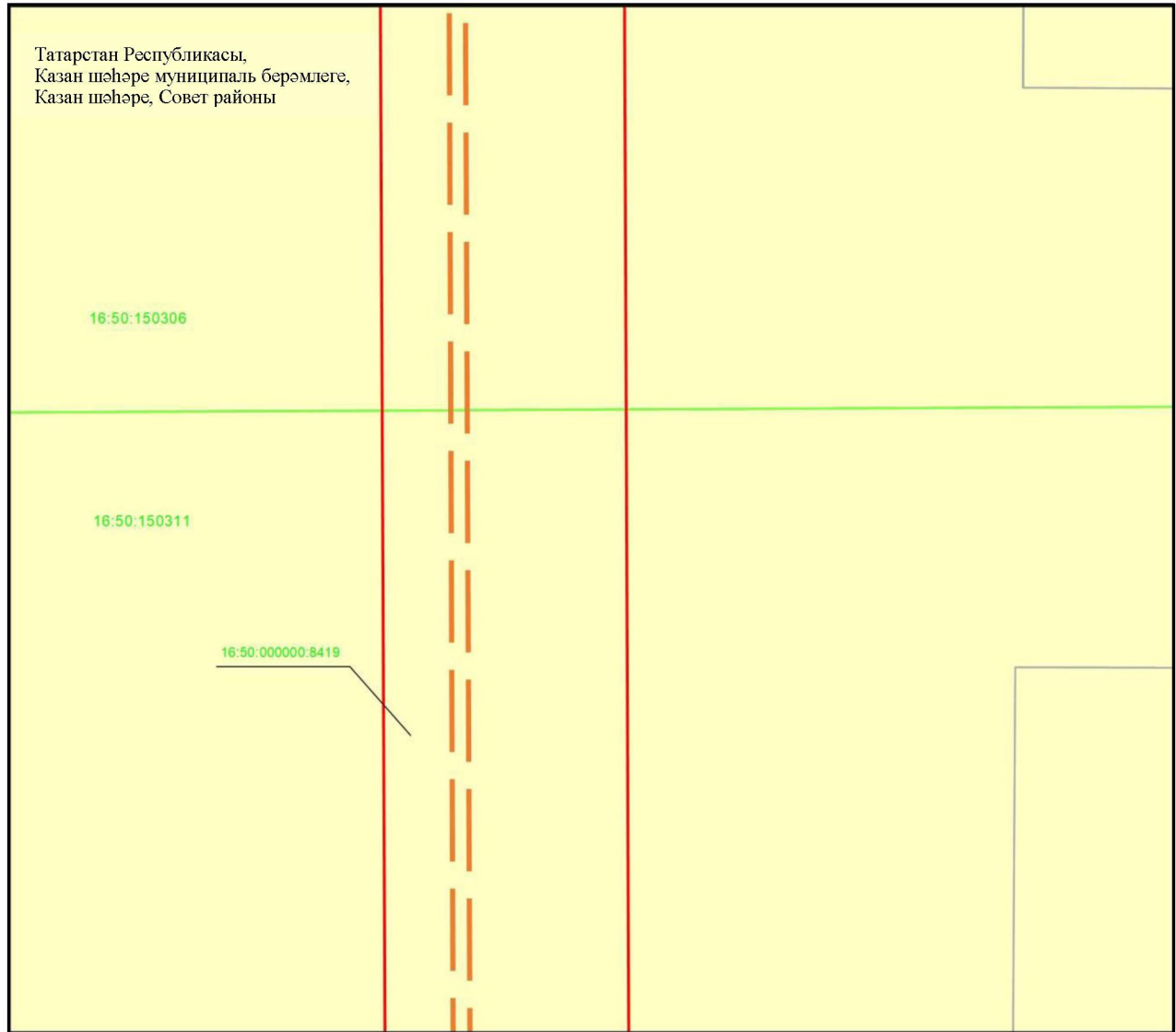
Масштабы 1 : 500

Файдаланыла торган шартлы билгеләр һәм тамгалар:

- 1 – объект чикләренәң характерлы нокталары билгесе
- — объект чиге
- — инженерлык корылмасының проекттагы урнашу урыны (110 кВ кабель линиясе күчәре)
- — жир кишәрлеге чиге
- 16:50:150306 — кадастр кварталы номеры
- 16:50:000000:5587 — жир кишәрлегенәң кадастр номеры.

«16:50:000000:13981 кадастр номерлы корылма составына керә торган Киндери –
 Үзәк 110 кВ һава линиясе (Салмачи ярдәмче станциясеннән, Азино ярдәмче
 станциясеннән, Нокса ярдәмче станциясеннән, Константиновка ярдәмче
 станциясеннән алып)» төбәк әһәмиятендәге электр челтәре хужалыгы объектның
 эксплуатацияләү максатларында гавами сервитут чикләре урнашу схемасы

4 нче бит



Масштабы 1 : 500

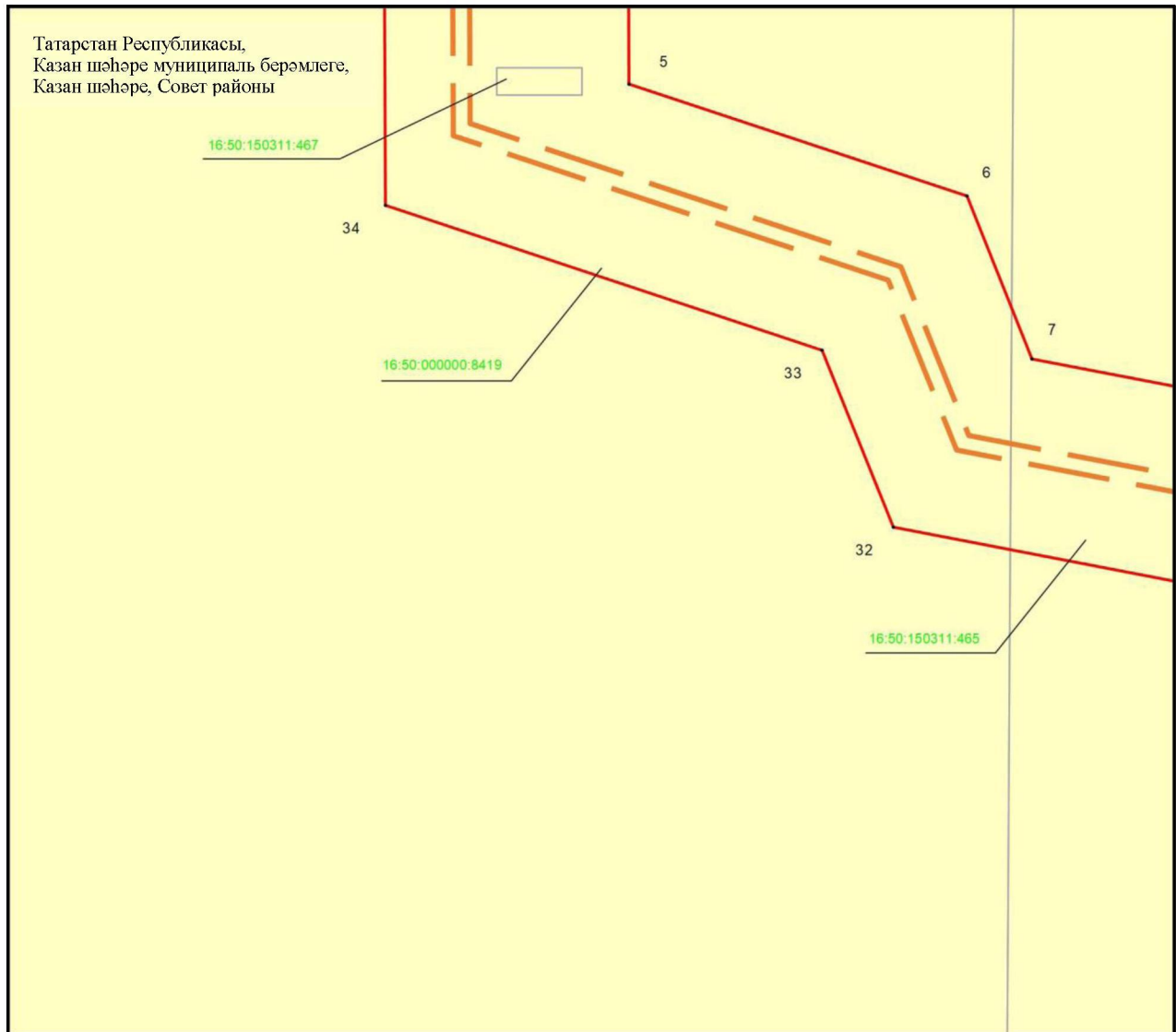
Файдаланыла торган шартлы билгеләр һәм тамгалар:

- 1 – объект чикләренең характерлы нокталары билгесе
- — объект чиге
- — инженерлык корылмасының проекттагы урнашу урыны (110 кВ кабель линиясе күчәре)
- — жир кишәрлеге чиге
- — кадастр кварталы чиге
- 16:50:150306 – кадастр кварталы номеры
- 16:50:000000:5587 – жир кишәрлегенә кадастр номеры.

4 бүлек

«16:50:000000:13981 кадастр номерлы корылма составына керә торган Киндери –
 Үзәк 110 кВ һава линиясе (Салмачи ярдәмче станциясеннән, Азино ярдәмче
 станциясеннән, Нокса ярдәмче станциясеннән, Константиновка ярдәмче
 станциясеннән алып)» төбәк әһәмиятендәге электр челтәре хужалыгы объектның
 эксплуатацияләү максатларында гавами сервитут чикләре урнашу схемасы

5 нче бит



Масштабы 1 : 500

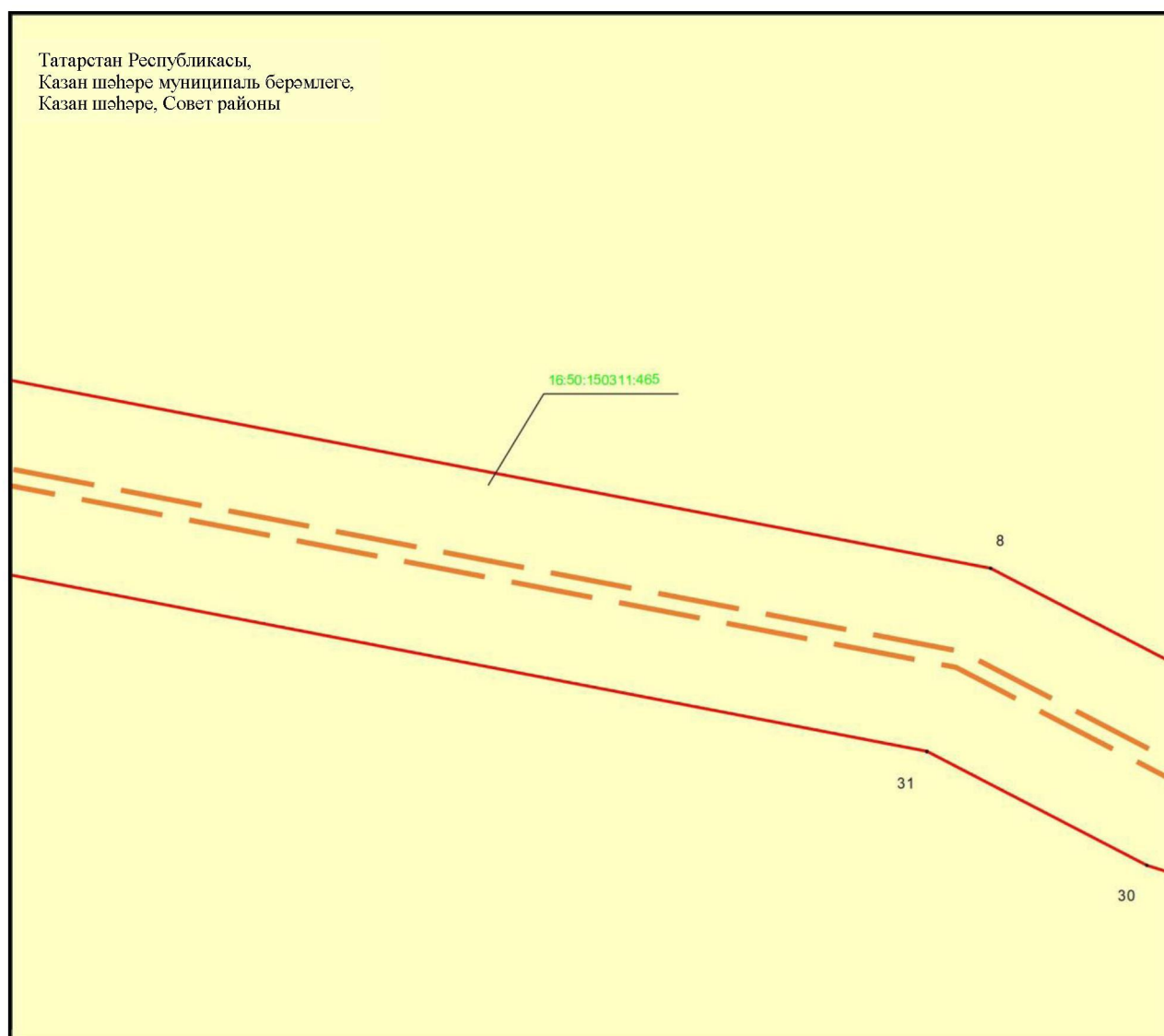
Файдаланыла торган шартлы билгеләр һәм тамгалар:

- 1 – объект чигенең характерлы нокталары билгесе
- — объект чиге
- — инженерлык корылмасының проекттагы урнашу урыны (110 кВ кабель линиясе күчәре)
- — жир кишәрлеге чиге
- 16:50:000000:5587 — жир кишәрлегенең кадастр номеры.

4 бүлек

«16:50:000000:13981 кадастр номерлы корылма составына керә торган Киндери –
 Үзәк 110 кВ һава линиясе (Салмачи ярдәмче станциясеннән, Азино ярдәмче
 станциясеннән, Нокса ярдәмче станциясеннән, Константиновка ярдәмче
 станциясеннән алып)» төбәк әһәмиятендәге электр челтәре хужалыгы объекттын
 эксплуатацияләү максатларында гавами сервитут чикләре урнашу схемасы

6 нчы бит



Масштабы 1 : 500

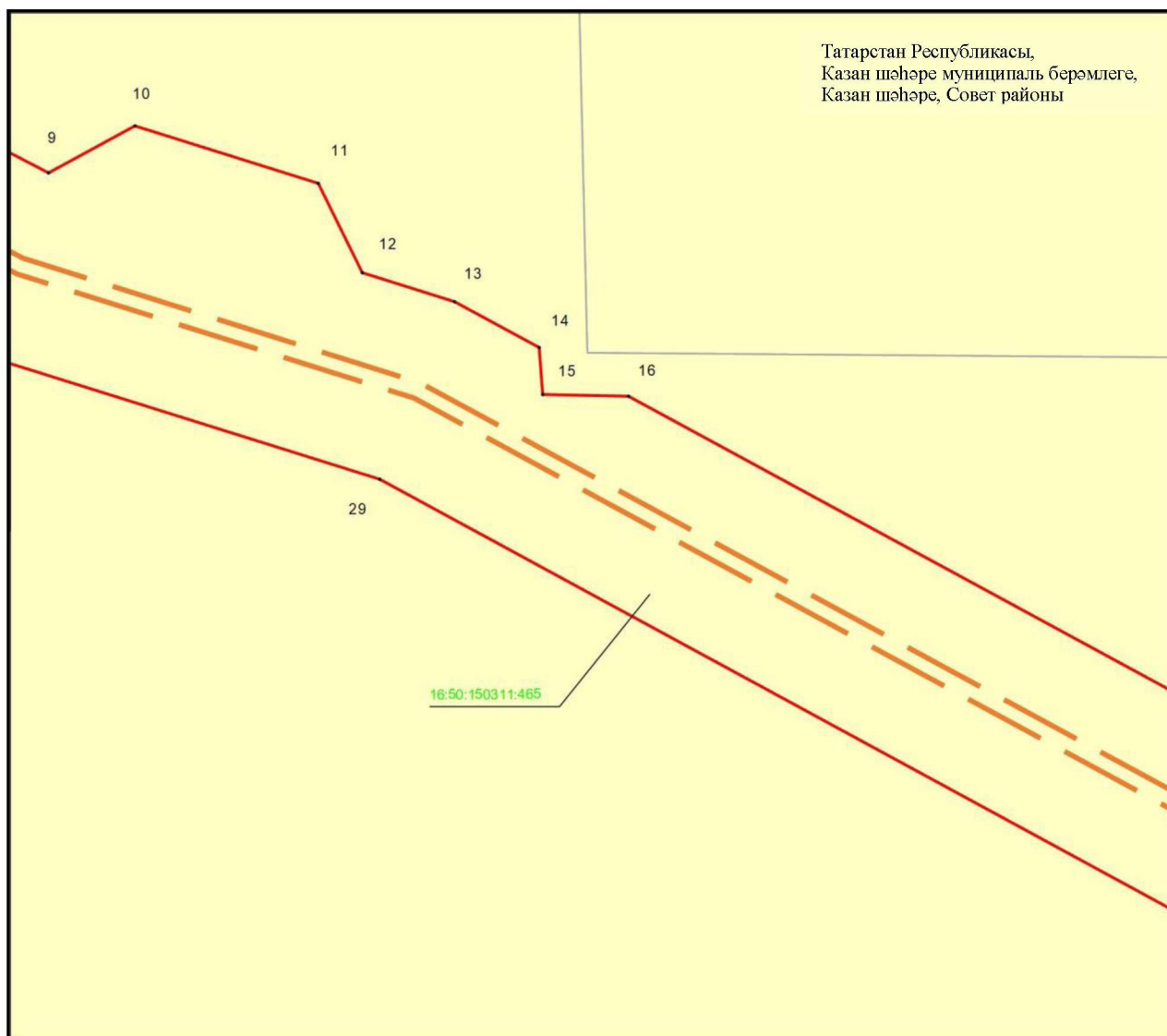
Файдаланыла торган шартлы билгеләр һәм тамгалар:

- 1 – объект чигенең характерлы нокталары билгесе
- — объект чиге
- — инженерлык корылмасының проекттагы урнашу урыны (110 кВ кабель линиясе күчәре)
- — жир кишәрлеге чиге
- 16:50:000000:5587 — жир кишәрлегенең кадастр номеры.

4 бүлек

«16:50:000000:13981 кадастр номерлы корылма составына керә торган Киндери – Үзәк 110 кВ һава линиясе (Салмачи ярдәмче станциясеннән, Азино ярдәмче станциясеннән, Нокса ярдәмче станциясеннән, Константиновка ярдәмче станциясеннән алып)» төбәк әһәмиятендәге электр челтәре хужалыгы объектның эксплуатацияләү максатларында гавами сервитут чикләре урнашу схемасы

7 нче бит



Масштабы 1 : 500

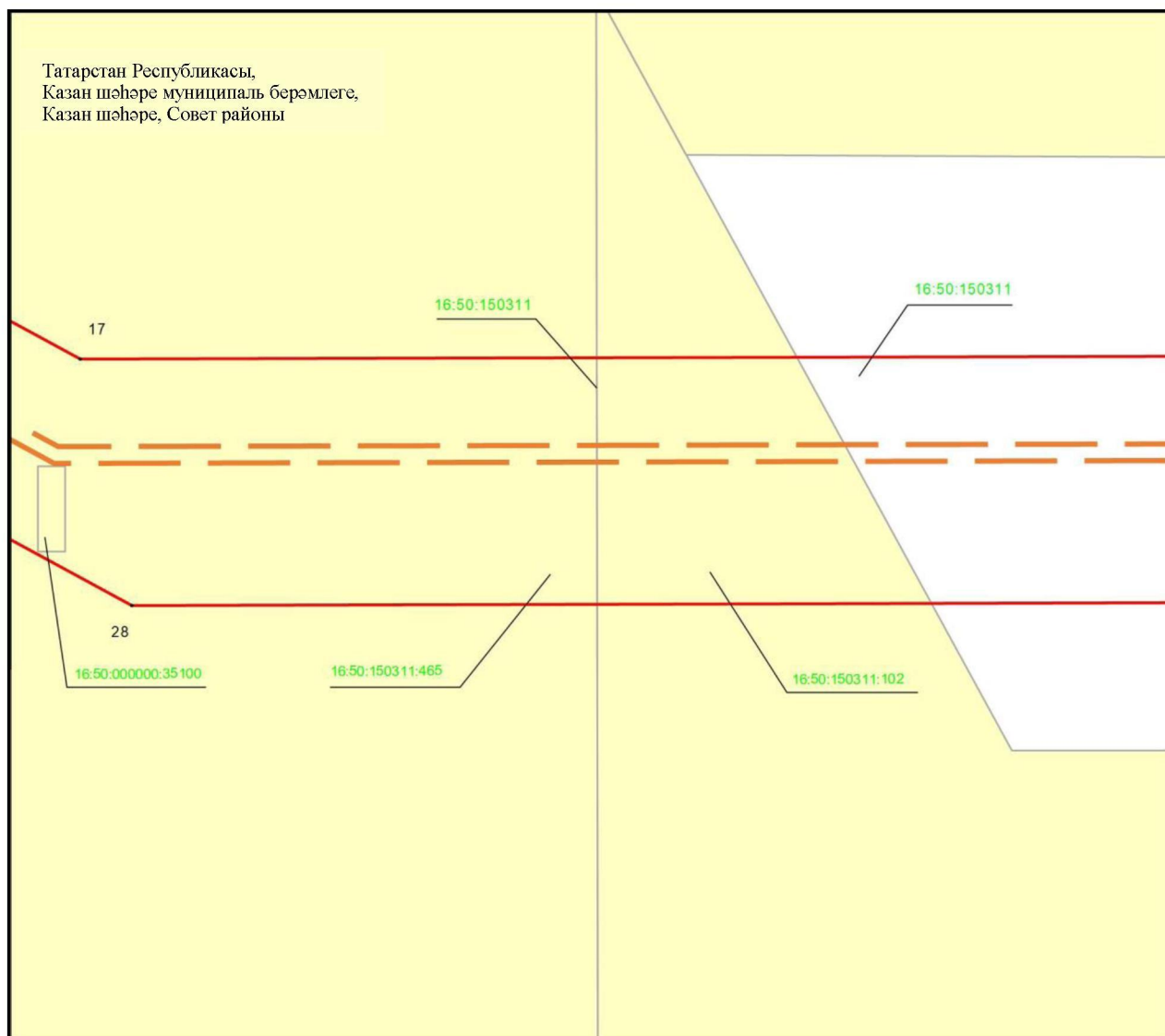
Файдаланыла торган шартлы билгеләр һәм тамгалар:

- 1 – объект чикләренең характерлы нокталары билгесе
- — объект чиге
- — инженерлык корылмасының проекттагы урнашу урыны (110 кВ кабель линиясе күчәре)
- — жир кишәрлеге чиге
- 16:50:000000:5587 – жир кишәрлегенң кадастр номеры.

4 бүлек

«16:50:000000:13981 кадастр номерлы корылма составына керә торган Киндери –
 Узәк 110 кВ һава линиясе (Салмачи ярдәмче станциясеннән, Азино ярдәмче
 станциясеннән, Нокса ярдәмче станциясеннән, Константиновка ярдәмче
 станциясеннән алып)» төбәк әһәмиятендәге электр челтәре хужалыгы объекттын
 эксплуатацияләү максатларында гавами сервитут чикләре урнашу схемасы

8 нче бит



Масштабы 1 : 500

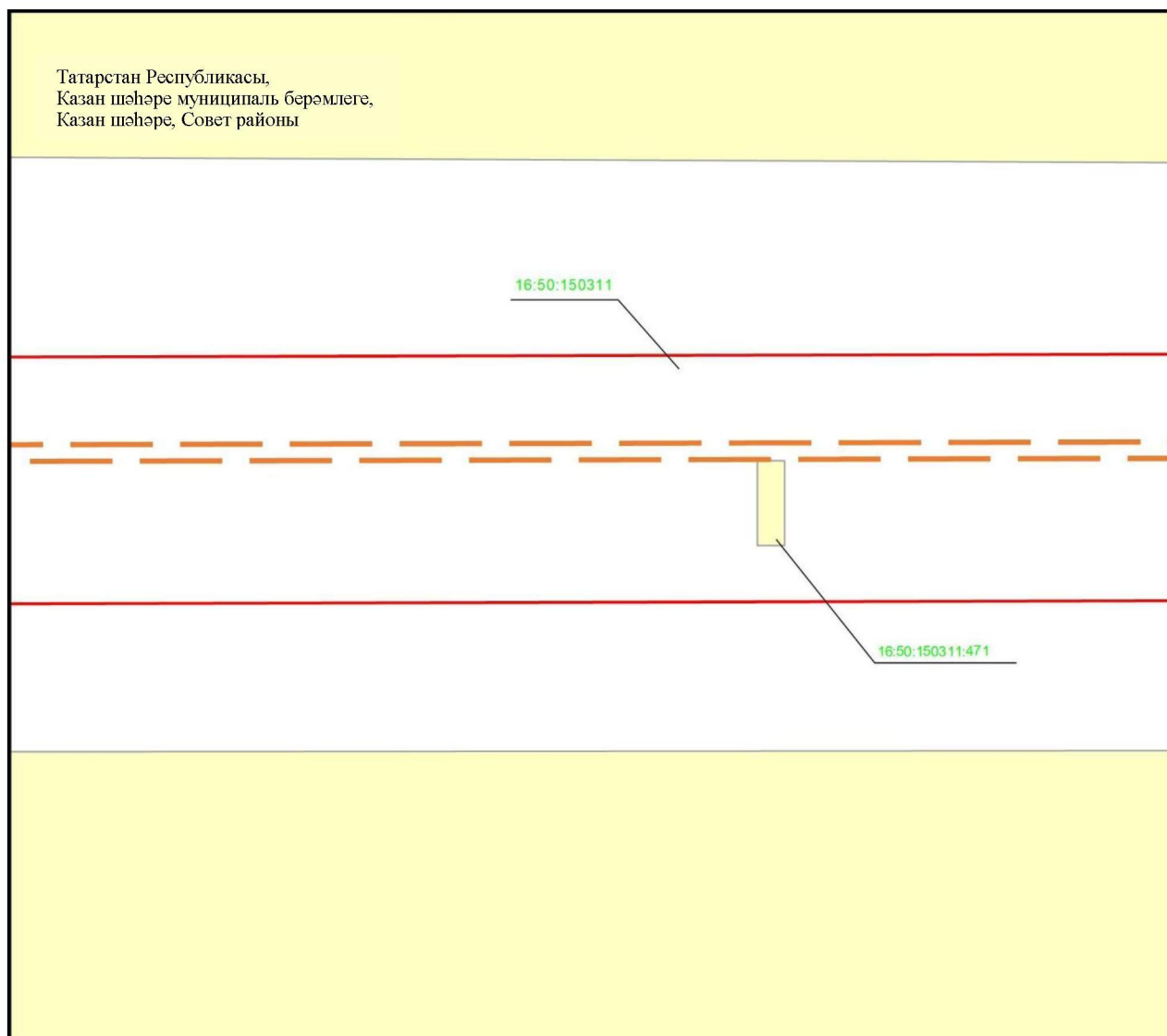
Файдаланыла торган шартлы билгеләр һәм тамгалар:

- 1 – объект чикләренән характерлы нокталары билгесе
- (solid red line) – объект чиге
- - - (dashed orange line) – инженерлык корылмасының проекттагы урнашу урыны (110 кВ кабель линиясе күчәре)
- (yellow) – жир кишәрлеге чиге
- 16:50:150306 – кадастр кварталы номеры
- 16:50:000000:5587 – жир кишәрлегенән кадастр номеры.

4 бүлек

«16:50:000000:13981 кадастр номерлы корылма составына керә торган Киндери –
 Үзәк 110 кВ һава линиясе (Салмачи ярдәмче станциясеннән, Азино ярдәмче
 станциясеннән, Нокса ярдәмче станциясеннән, Константиновка ярдәмче
 станциясеннән алып)» төбәк әһәмиятендәге электр челтәре хужалыгы объектның
 эксплуатацияләү максатларында гавами сервитут чикләре урнашу схемасы

9 нчы бит



Масштабы 1 : 500

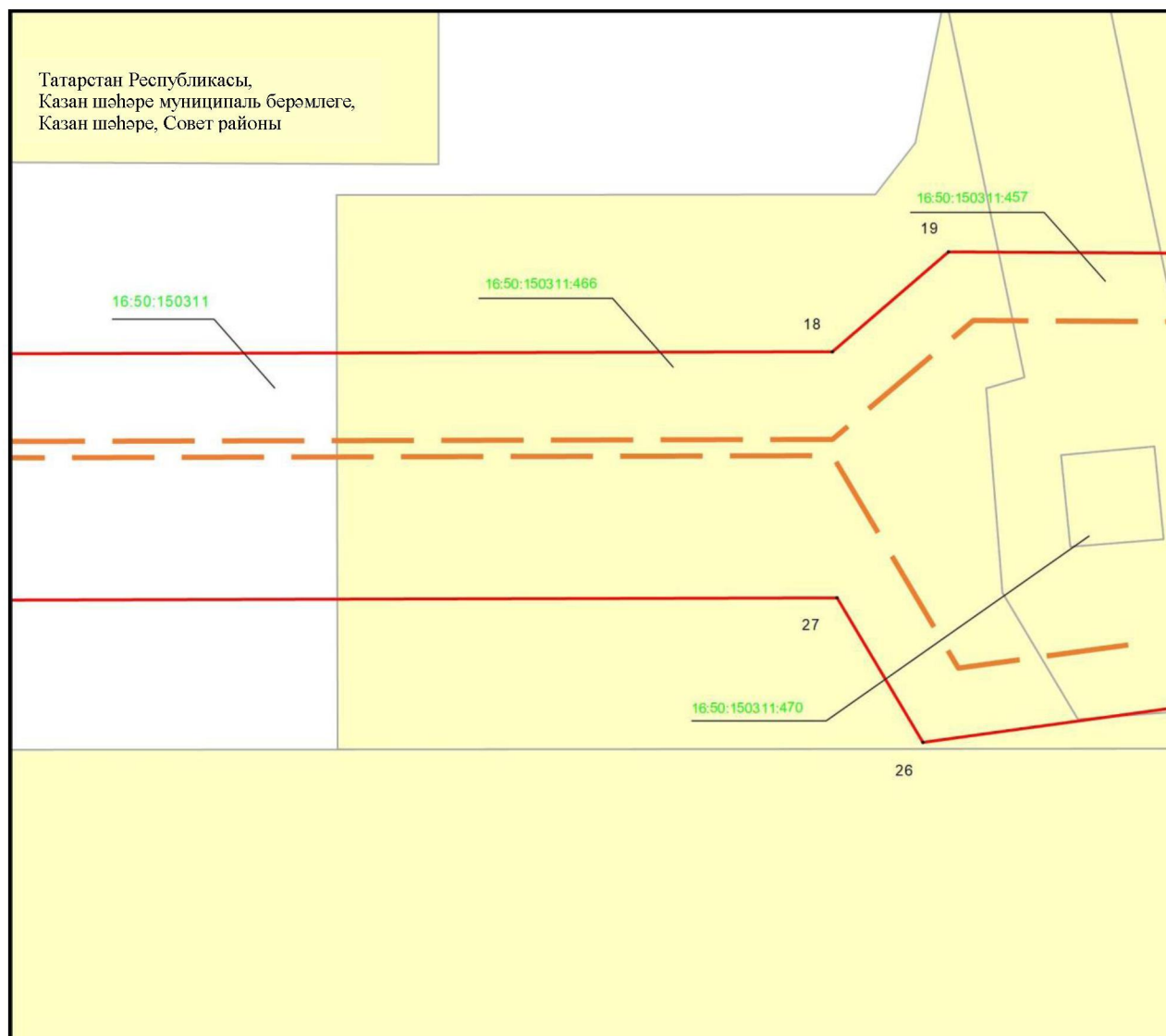
Файдаланыла торган шартлы билгеләр һәм тамгалар:

- 1 – объект чикләренең характерлы нокталары билгесе
- — объект чиге
- — инженерлык корылмасының проекттагы урнашу урыны (110 кВ кабель линиясе күчәре)
- — жир кишәрлеге чиге
- 16:50:150306 — кадастр кварталы номеры
- 16:50:000000:5587 — жир кишәрлегенең кадастр номеры.

4 бүлек

«16:50:000000:13981 кадастр номерлы корылма составына керә торган Киндери –
 Узәк 110 кВ һава линиясе (Салмачи ярдәмче станциясеннән, Азино ярдәмче
 станциясеннән, Нокса ярдәмче станциясеннән, Константиновка ярдәмче
 станциясеннән алып)» төбәк әһәмиятендәге электр челтәре хужалыгы объекттын
 эксплуатацияләү максатларында гавами сервитут чикләре урнашу схемасы

10 нчы бит



Масштабы 1 : 500

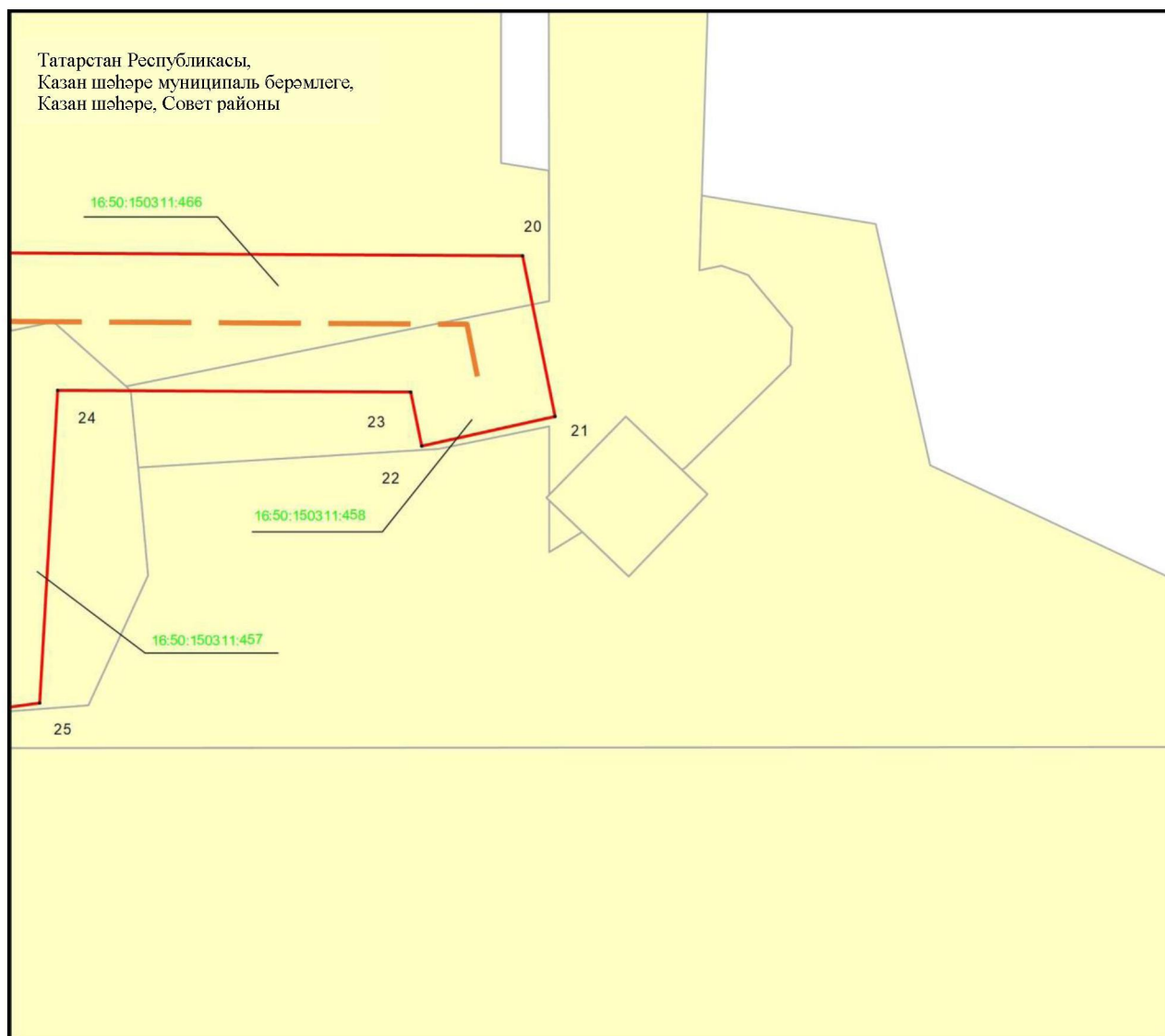
Файдаланыла торган шартлы билгеләр һәм тамгалар:

- 1 – объект чикләренәң характерлы ноктасы билгесе
- — объект чиге
- — инженерлык корылмасының проекттагы урнашу урыны (110 кВ кабель линиясе күчәре)
- — жир кишәрлеге чиге
- 16:50:150306 – кадастр кварталы номеры
- 16:50:000000:5587 – жир кишәрлегенәң кадастр номеры.

4 бүлек

«16:50:000000:13981 кадастр номерлы корылма составына керә торган Киндери –
 Үзәк 110 кВ нава линиясе (Салмачи ярдәмче станциясеннән, Азино ярдәмче
 станциясеннән, Нокса ярдәмче станциясеннән, Константиновка ярдәмче
 станциясеннән алып)» төбәк әһәмиятендәге электр челтәре хужалыгы объектын
 эксплуатацияләү максатларында гавами сервитут чикләре урнашу схемасы

11 нче бит



Масштабы 1 : 500

Файдаланыла торган шартлы билгеләр һәм тамгалар:

- 1 – объект чикләренең характерлы нокталары билгесе
- — объект чиге
- — инженерлык корылмасының проекттагы урнашу урыны (110 кВ кабель линиясе күчәре)
- — жир кишәрлеге чиге
- 16:50:000000:5587 – жир кишәрлегенең кадастр номеры.