



ПРИКАЗ
25.11.2022

БОЕРЫК
463-П

г. Казань

Татарстан Республикасы, Спас муниципаль районы, Болгар авылы, Мөхәммәдьяр урамы, 41 йорт урамы адресы буенча урнашкан «Болгар шәһәрлеге территориясендәге XIII – XIV гасыр архитектура һәйкәлләре комплексы», XIII – XIV гасырлар, федераль әһәмияттәге мәдәни мирас объектлары составына керә торган «Успение чиркәве», XVIII гасыр, федераль әһәмияттәге мәдәни мирас объектынның территориясе чикләрен раслау турында

2002 елның 25 июнендәге 73-ФЗ номерлы Федераль закон нигезендә «Россия Федерациясе халыкларының мәдәни мирас объектлары (тарих һәм мәдәният һәйкәлләре) турында» 2005 елның 1 апрелендәге 60-ТРЗ номерлы Татарстан Республикасы Законы, федераль әһәмияттәге мәдәни мирас объектларын һәм аларның территорияләрен саклап калу һәм дөүләт саклавы максатларында, боерам:

1. Бу боерыкка кушымта нигезендә Татарстан Республикасы, Спас муниципаль районы, Болгар авылы, Мөхәммәдьяр урамы, 41 йорт урамы адресы буенча урнашкан «Болгар шәһәрлеге территориясендәге XIII – XIV гасыр архитектура һәйкәлләре комплексы», XIII – XIV гасырлар, федераль әһәмияттәге мәдәни мирас объектлары составына керә торган «Успение чиркәве», XVIII гасыр, федераль әһәмияттәге мәдәни мирас объектынның территориясе чикләрен расларга.

2. Мәдәни мирас объектларын исәпкә алу һәм шәһәр эшчәнлегенә бүлегенә «Успение чиркәве», XVIII гасыр, федераль әһәмияттәге мәдәни мирас объектынның территориясе чикләрен расларга турындагы мәгълүматларны Бердәм дөүләт күчәмсез милек реестры һәм Россия Федерациясе халыкларының бердәм дөүләт мәдәни мирас объектлары (тарих һәм мәдәният һәйкәлләре) реестрына кергүне тәмин итәргә.

3. Боерыкның үтәлешен контрольдә тотуны үз өстемә алам.

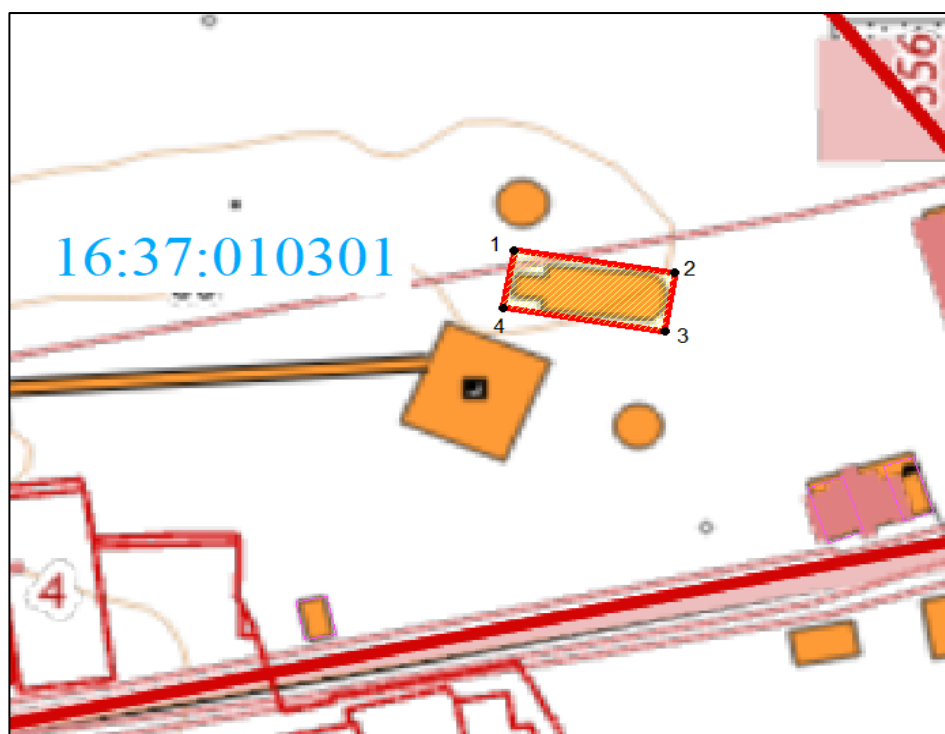
Рәис




И.Н. Гуцин

Татарстан
Республикасы мәдәни
мирас объектлары
комитетының 2022
елның 25 ноябрэндәге
463-П боерыгына
кушымта

Татарстан Республикасы, Спас муниципаль районы, Болгар авылы, Мөхәммәдьяр урамы, 41 йорт урамы адресы буенча урнашкан «Болгар шәһәрлеге территориясендәге XIII – XIV гасыр архитектура һәйкәлләре комплексы», XIII – XIV гасырлар, федераль әһәмияттәге мәдәни мирас объектлары составына керә торган «Успение чиркәве», XVIII гасыр, федераль әһәмияттәге мәдәни мирас объектынның территориясе чикләре

Татарстан Республикасы, Спас муниципаль районы, Болгар авылы, Мөхәммәдьяр урамы, 41 йорт урамы адресы буенча урнашкан «Успение чиркәве», XVIII гасыр, федераль әһәмияттәге мәдәни мирас объектынның территориясе чикләренәң картасы (схемасы)



	- мәдәни мирас объектын территориясе чикләре
	- объект территориясе чикләренәң характерлы (борылыш) ноктасы
16:37:010301	- кадастр кварталы
	- ЕГРН мәгълүматы буенча жир кишәрлекләре чикләре

Татарстан Республикасы, Спас муниципаль районы, Болгар авылы, Мөхәммәдьяр урамы, 41 йорт урамы адресы буенча урнашкан «Успение чиркәве», XVIII гасыр, федераль эһәмияттәге мәдәни мирас объектынның территориясе чикләренәң картографик тасвирламасы

Татарстан Республикасы, Спас муниципаль районы, Болгар авылы, Мөхәммәдьяр урамы, 41 йорт урамы адресы буенча урнашкан «Успение чиркәве», XVIII гасыр, федераль эһәмияттәге мәдәни мирас объектынның территориясе чикләре түбәндәгечә уза

Чикне үтү		Чикне үтү тасвирламасы
ноктадан	ноктага кадәр	
1	2	3
1	2	1 нче ноктадан алып, адрес буенча: Мөхәммәдьяр урамы, 47 нче йорт, көньяк-көнчыгыш юнәлештә мәдәни мирас объектынның төньяк-көнчыгыш дивары буйлап, адрес буенча: Мөхәммәдьяр урамы, 41 нче йорт, 46,25 метр ераклыктагы 2 нче ноктага кадәр грунт юлын кисеп үтеп
2	3	2 нче ноктадан көньяк-көнбатыш юнәлештә мәдәни мирас объектынның көньяк-көнчыгыш дивары буйлап түбәндәге адрес буенча: Мөхәммәдьяр урамы, 41 нче йорт, туры 18,17 метр ераклыктагы 3 нче ноктага кадәр
3	4	3 нче ноктадан төньяк-көнбатыш юнәлештә мәдәни мирас объекты дивары буйлап: Мөхәммәдьяр урамы, 41 нче йорт 46,35 метр ераклыктагы 4 нче ноктага кадәр
4	1	4 нче ноктадан төньяк-көнчыгыш юнәлештә мәдәни мирас объектынның төньяк-көнбатыш стенасы буйлап грунт юлын кисеп, түбәндәге адрес буенча: Мөхәммәдьяр урамы, 41 й.

Татарстан Республикасы, Спас муниципаль районы, Болгар авылы, Мөхәммәдьяр урамы, 41 йорт урамы адресы буенча урнашкан «Успение чиркәве», XVIII гасыр, федераль эһәмияттәге мәдәни мирас объектынның территориясе чикләренәң характерлы нокталары таблицасы

№ точки	Координаталарның жирле системасында нокта координаталары (МСК-16)	
	X	Y
1	2	3

1	386331.36	1301558.57
2	386324.36	1301604.29
3	386305.82	1301601.35
4	386313.23	1301555.60
1	386331.36	1301558.57