



ПРИКАЗ
25.11.2022

БОЕРЫК
461-П

г. Казань

Татарстан Республикасы, Спас муниципаль районы, Болгар авылы, Күл тыкрыгы, 2 «а» йорт урамы адресы буенча урнашкан «Болгар шәһәрлеге территориясендәге XIII – XIV гасыр архитектура һәйкәлләре комплексы», XIII – XIV гасырлар, федераль әһәмияткә мэдәни мирас объектлары составына керә торган «Хан төрбәсе», XIV гасыр, федераль әһәмияткә мэдәни мирас объектының территориясе чикләрен раслау турында

2002 елның 25 июнендәге 73-ФЗ номерлы Федераль закон нигезендә «Россия Федерациясе халыкларының мэдәни мирас объектлары (тарих һәм мэдәният һәйкәлләре) турында» 2005 елның 1 апрелендәге 60-ТРЗ номерлы Татарстан Республикасы Законы, федераль әһәмияткә мэдәни мирас объектларын һәм аларның территорияләрен саклап калу һәм дөүлэт саклавы максатларында, боерам:

1. Бу боерыкка кушымта нигезендә Татарстан Республикасы, Спас муниципаль районы, Болгар авылы, Күл тыкрыгы, 2 «а» йорт урамы адресы буенча урнашкан «Болгар шәһәрлеге территориясендәге XIII – XIV гасыр архитектура һәйкәлләре комплексы», XIII – XIV гасырлар, федераль әһәмияткә мэдәни мирас объектлары составына керә торган «Хан төрбәсе», XIV гасыр, федераль әһәмияткә мэдәни мирас объектының территориясе чикләрен расларга.

2. Мэдәни мирас объектларын исәпкә алу һәм шәһәр эшчәнлегә бүлегенә «Хан төрбәсе», XIV гасыр, федераль әһәмияткә мэдәни мирас объекты турындагы мәгълүматларны Бердәм дөүлэт күчемсез милек реестрына кертүне тәэмин итәргә.

3. Боерыкның үтәлешен контрольдә тотуны үз өстемә алам.

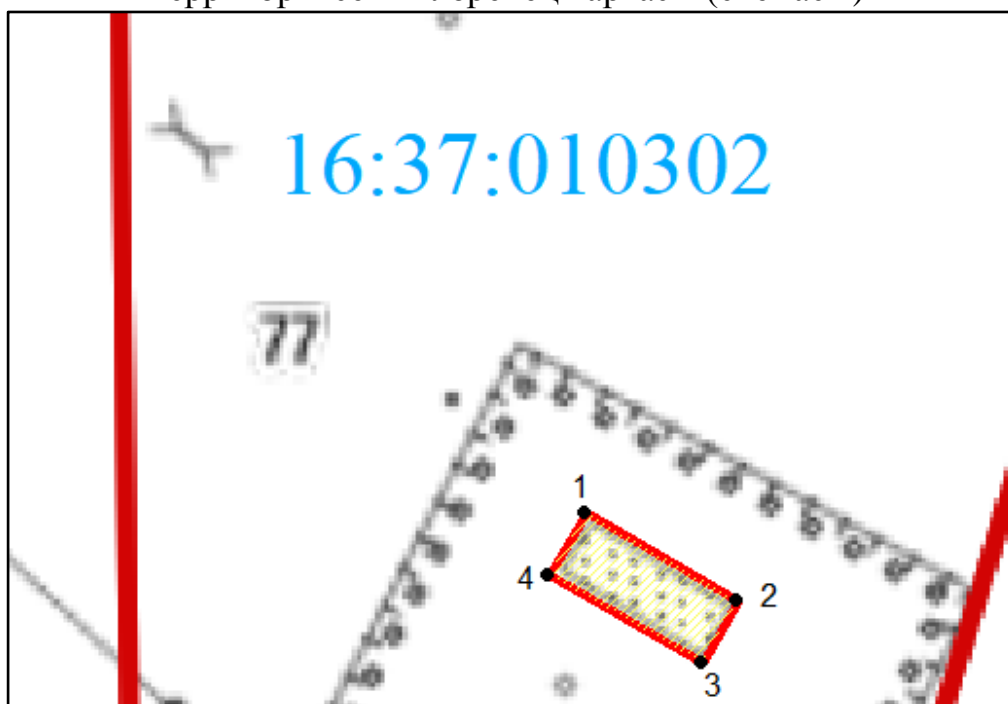
Рәис



И.Н. Гуцин

Татарстан
Республикасы мәдәни
мирас объектларын
саклау комитетының
2022 елның 25
ноябрдәгә 461-П
боерыгына кушымта

Татарстан Республикасы, Спас муниципаль районы, Болгар авылы, Күл тыкрыгы, 2
«а» йорт урамы адресы буенча урнашкан «Болгар шәһәрлегә территориясендәгә
XIII – XIV гасыр архитектура һәйкәлләре комплексы», XIII – XIV гасырлар,
федераль әһәмияттәгә мәдәни мирас объектлары составына керә торган «Хан
төбәсе», XIV гасыр, федераль әһәмияттәгә мәдәни мирас объектынның
территориясе чикләре

«Хан төбәсе», XIV гасыр, федераль әһәмияттәгә мәдәни мирас объектынның
территориясе чикләренәң картасы (схемасы)



	- мәдәни мирас объектын территориясе чикләре
1•	- объект территориясе чикләренәң характерлы (борылыш) ноктасы
16:37:010302	- кадастр кварталы
	- ЕГРН мәгълүматы буенча жир кишәрлекләре чикләре

«Хан төбәсе», XIV гасыр, федераль әһәмияттәгә мәдәни мирас объектынның
территориясе чикләренәң картографик тасвирламасы

«Хан төбәсе», XIV гасыр, федераль әһәмияттәгә мәдәни мирас объектынның

территориясе чикләре түбәндәгечә уза:

Чикне үтү		Чикне үтү тасвирламасы
ноктадан	ноктага кадәр	
1	2	3
1	2	мәдәни мирас объектының грунт юлы һәм төньяк-көнбатыш почмагы арасында урнашкан 1 нче ноктадан түбәндәге адрес буенча: Күл ур., 2 «а» ур., көньяк-көнчыгыш юнәлештә грунт юлы буйлап 35,17 м ераклыктагы 2 нче ноктага кадәр
2	3	2 нче ноктадан көньяк-көнбатыш юнәлештә мәдәни мирас объектының көньяк-көнчыгыш дивары буйлап түбәндәге адрес буенча урнашкан: Күл ур., 2 «а» ноктасы, 14,39 м ераклыгында 3 нче ноктага кадәр
3	4	3 нче ноктадан төньяк-көнбатыш юнәлештә параллель рәвештә 35,17 м ераклыктагы грунт юлы 4 нче ноктага кадәр
4	1	4 нче ноктадан төньяк-көнчыгыш юнәлештә мәдәни мирас объектының төньяк-көнбатыш стенасы буйлап түбәндәге адрес буенча урнашкан: Күл ур., 2 «а» ноктасы, 14,39 м ераклыгында 1 нче ноктага кадәр

«Хан төрбәсе», XIV гасыр, федераль әһәмияттәге мәдәни мирас объектының территориясе чикләренең характерлы нокталары таблицасы

Нокта №	Координаталарның жирле системасында нокта координаталары (МСК-16)	
	X	Y
1	2	3
1	385865.83	1301855.09
2	385848.38	1301885.62
3	385835.89	1301878.48
4	385853.33	1301847.94
1	385865.83	1301855.09