



ПОСТАНОВЛЕНИЕ

2022 ел, 2 сентябрь

г.Казань

КАРАР

№ 947

Татарстан Республикасы Министрлар Кабинетының «Югары Ослан муниципаль районының табигать объектларын төбәк әһәмиятендәге табигать һәйкәлләре дип игълан итү турында» 2009 ел, 2 февраль, 60 нчы карарына үзгәрешләр кертү хакында

Татарстан Республикасы Министрлар Кабинеты КАРАР БИРӘ:

1. Татарстан Республикасы Министрлар Кабинетының «Югары Ослан муниципаль районының табигать объектларын төбәк әһәмиятендәге табигать һәйкәлләре дип игълан итү турында» 2009 ел, 2 февраль, 60 нчы карарына (Татарстан Республикасы Министрлар Кабинетының 2011 ел, 8 август, 641 нче карары белән кертелгән үзгәрешләрне исәпкә алып) түбәндәге үзгәрешләрне кертергә:

1 пунктта «331,06 гектар» сүзләрен «329,63 гектар» сүзләренә алмаштырырга;

2 пунктның дүртенче абзацын түбәндәге редакциядә бәян итәргә:

«Куралово чишмәләре» төбәк әһәмиятендәге табигать һәйкәле чикләре урнашу урынының график тасвирламасын;»;

3 пунктның икенче абзацы үз көчен югалткан дип танырга;

түбәндәге эчтәлекле 4 пункт өстәргә:

«4. Бу карарның үтәлешен тикшерүдә тотуны Татарстан Республикасының Биологик ресурслар буенча дәүләт комитетына йөкләргә.»;

элегә карар белән расланган «Ташевка тау битләре» төбәк әһәмиятендәге табигать һәйкәле территориясен махсус саклау режимында:

егерме беренче абзацта «Татарстан Республикасы Урман хужалыгы министрлыгы рөхсәтеннән башка» сүзләрен «Татарстан Республикасы Биологик ресурслар буенча дәүләт комитеты белән килештермичә» сүзләренә алмаштырырга;

элеге карар белән расланган «Куралово чишмэләре» төбәк әһәмиятендәге табигать һәйкәле территориясен махсус саклау режимында:

егерме икенче абзацта «Татарстан Республикасы Урман хужалыгы министрлыгы рөхсәтеннән башка» сүзләрен «Татарстан Республикасы Биологик ресурслар буенча дәүләт комитеты белән килештермичә» сүзләренә алмаштырырга;

элеге карар белән расланган «Кызыл Байрак поселогы янындагы Казан һәм Уржум катламнарының стратиграфик уемы» төбәк әһәмиятендәге табигать һәйкәле территориясен махсус саклау режимында:

унөчтенче абзацта абзацта «Татарстан Республикасы Урман хужалыгы министрлыгы рөхсәтеннән башка» сүзләрен «Татарстан Республикасы Биологик ресурслар буенча дәүләт комитеты белән килештермичә» сүзләренә алмаштырырга;

элеге карар белән расланган карта-схема нигезендә 95,1 гектар мәйданлы «Куралово чишмэләре» төбәк әһәмиятендәге табигать һәйкәле чикләрен яңа редакциядә (карарга теркәләр) бәян итәргә.

2. Татарстан Республикасының Биологик ресурслар буенча дәүләт комитетына «Куралово чишмэләре» төбәк әһәмиятендәге табигать һәйкәле чикләре турындагы мәгълүматны «Дәүләт теркәве, кадастр һәм картография федераль хезмәтенен Федераль кадастр палатасы» федераль дәүләт бюджет учреждениесенен Татарстан Республикасы буенча филиалына билгеләнгән тәртиптә кертүне тәэмин итәргә.

Татарстан Республикасы
Премьер-министры

А.В.Песошин

Татарстан Республикасы
 Министрлар Кабинетының
 2009 ел, 2 февраль, 60 нчы
 карары белән расланды
 (Татарстан Республикасы
 Министрлар Кабинетының
 2022 ел, 2 сентябрь, 947 нче
 карары редакциясендә)

«Куралово чишмәләре» төбәк әһәмиятендәге
 табигать һәйкәле чикләре урнашу урынының график тасвирламасы

1 бүлек

Объект турында мәгълүматлар		
Т/с	Объектның тасвирнамәләре	Тасвирнамәләрнең тасвирламасы
1	Объектның урнашу урыны	Татарстан Республикасы, Югары Ослан муниципаль районы, Куралово авыл жирлегенә
2	Объектның мәйданы +/- майданны билгеләү төгәлсезлеген зурлыгы (P +/- Дельта P)	936 661 кв.метр +/- 32 956 кв.метр
3	Объектның тасвирнамәләре башка	-

2 бүлек

Объект чикләренең урнашу урыны турында мәгълүматлар					
1. Координатлар системасы: Халыкара координатлар системасы – 16					
2. Объект чикләренең характерлы нокталары турында мәгълүматлар					
Чикләренең характерлы нокталары билгесе	Координатлар, метр		Характерлы ноктаның координатларын билгеләү ысулы	Характерлы нокта урынының уртача квадрат төгәлсезлеген (Mt), метр	Жирлектә нокта билгесенең тасвирламасы (булганда)
	X	Y			
1	2	3	4	5	6
-	-	-	-	-	-
3. Объект чиге өлешенең (өлешләренең) характерлы нокталары турында мәгълүматлар					
Чик өлешенең характерлы нокталары билгесе	Координатлар, метр		Характерлы ноктаның координатларын билгеләү ысулы	Характерлы нокта урынының уртача квадрат төгәлсезлеген (Mt), метр	Жирлектә нокта билгесенең тасвирламасы (булганда)
	X	Y			
1	2	3	4	5	6
1 өлеш					
1	459026.16	1282296.79	Картометрик	5.00	-
2	459034.40	1282360.38	Картометрик	5.00	-

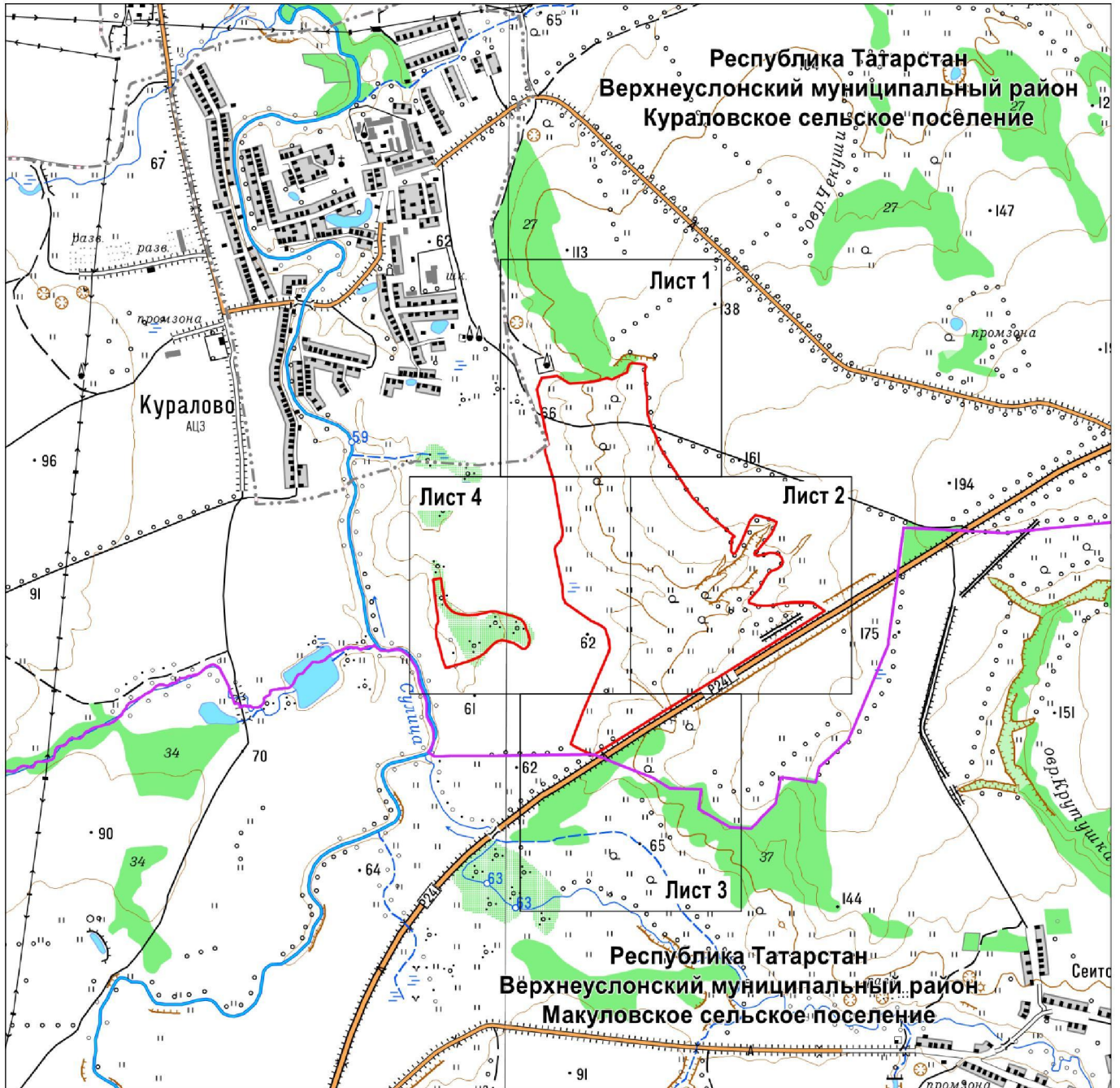
1	2	3	4	5	6
3	459002.89	1282410.56	Картометрик	5.00	-
4	459009.92	1282511.64	Картометрик	5.00	-
5	459025.67	1282564.49	Картометрик	5.00	-
6	459018.88	1282582.91	Картометрик	5.00	-
7	459049.91	1282643.27	Картометрик	5.00	-
8	459081.43	1282652.72	Картометрик	5.00	-
9	459086.52	1282666.06	Картометрик	5.00	-
10	459083.36	1282701.93	Картометрик	5.00	-
11	459080.70	1282715.75	Картометрик	5.00	-
12	459073.02	1282723.35	Картометрик	5.00	-
13	459053.61	1282715.63	Картометрик	5.00	-
14	459001.46	1282719.61	Картометрик	5.00	-
15	458957.09	1282725.52	Картометрик	5.00	-
16	458876.87	1282728.90	Картометрик	5.00	-
17	458817.21	1282746.55	Аналитик	5.00	-
18	458788.93	1282762.87	Аналитик	5.00	-
19	458759.76	1282770.90	Аналитик	5.00	-
20	458722.68	1282790.25	Аналитик	5.00	-
21	458540.62	1282909.60	Аналитик	5.00	-
22	458465.15	1282982.94	Аналитик	5.00	-
23	458380.98	1283081.74	Аналитик	5.00	-
24	458372.87	1283071.07	Картометрик	5.00	-
25	458332.04	1283068.96	Картометрик	5.00	-
26	458324.56	1283067.99	Картометрик	5.00	-
27	458318.05	1283068.96	Картометрик	5.00	-
28	458312.84	1283072.87	Картометрик	5.00	-
29	458311.22	1283078.40	Картометрик	5.00	-
30	458312.84	1283084.25	Картометрик	5.00	-
31	458320.82	1283090.68	Картометрик	5.00	-
32	458336.32	1283097.53	Картометрик	5.00	-
33	458444.85	1283145.41	Картометрик	5.00	-
34	458467.51	1283165.98	Аналитик	5.00	-
35	458438.38	1283253.91	Аналитик	5.00	-
36	458413.97	1283243.34	Аналитик	5.00	-
37	458388.93	1283229.79	Аналитик	5.00	-
38	458361.72	1283207.90	Аналитик	5.00	-
39	458312.14	1283161.83	Аналитик	5.00	-
40	458306.28	1283165.18	Аналитик	5.00	-
41	458302.70	1283174.82	Аналитик	5.00	-
42	458306.22	1283198.16	Аналитик	5.00	-
43	458314.47	1283225.90	Аналитик	5.00	-
44	458312.23	1283250.48	Аналитик	5.00	-
45	458306.22	1283264.60	Аналитик	5.00	-
46	458290.26	1283275.77	Аналитик	5.00	-
47	458276.21	1283278.53	Аналитик	5.00	-
48	458260.33	1283270.51	Аналитик	5.00	-
49	458247.54	1283253.82	Аналитик	5.00	-
50	458240.37	1283233.40	Аналитик	5.00	-
51	458223.47	1283215.37	Аналитик	5.00	-
52	458171.54	1283185.55	Аналитик	5.00	-
53	458129.59	1283150.36	Аналитик	5.00	-

1	2	3	4	5	6
54	458121.53	1283141.19	Аналитик	5.00	-
55	458109.34	1283143.48	Аналитик	5.00	-
56	458100.57	1283172.41	Картометрик	5.00	-
57	458099.31	1283218.34	Аналитик	5.00	-
58	458108.25	1283282.99	Аналитик	5.00	-
59	458112.47	1283323.67	Картометрик	5.00	-
60	458114.05	1283372.52	Аналитик	5.00	-
61	458108.65	1283404.85	Картометрик	5.00	-
62	458076.42	1283447.83	Картометрик	5.00	-
63	457489.22	1282506.63	Картометрик	5.00	-
64	457535.72	1282416.50	Картометрик	5.00	-
65	457665.53	1282463.65	Картометрик	5.00	-
66	457925.99	1282573.46	Картометрик	5.00	-
67	457961.02	1282570.30	Картометрик	5.00	-
68	458005.14	1282554.67	Картометрик	5.00	-
69	458019.44	1282534.79	Картометрик	5.00	-
70	458036.29	1282497.46	Картометрик	5.00	-
71	458112.89	1282392.14	Картометрик	5.00	-
72	458132.77	1282383.89	Картометрик	5.00	-
73	458152.76	1282381.83	Картометрик	5.00	-
74	458174.58	1282382.20	Картометрик	5.00	-
75	458328.51	1282350.20	Картометрик	5.00	-
76	458340.39	1282355.05	Картометрик	5.00	-
77	458365.11	1282374.68	Картометрик	5.00	-
78	458386.20	1282381.95	Картометрик	5.00	-
79	458406.08	1282381.71	Картометрик	5.00	-
80	458602.67	1282348.74	Картометрик	5.00	-
81	458743.03	1282308.99	Картометрик	5.00	-
82	458753.93	1282323.53	Картометрик	5.00	-
83	458980.10	1282277.48	Картометрик	5.00	-
1	459026.16	1282296.79	Картометрик	5.00	-
2 өлеш					
84	457854.73	1281902.38	Аналитик	5.00	-
85	457969.42	1281869.84	Аналитик	5.00	-
86	457996.27	1281866.59	Аналитик	5.00	-
87	458018.23	1281869.84	Аналитик	5.00	-
88	458032.06	1281876.35	Аналитик	5.00	-
89	458184.16	1281859.27	Аналитик	5.00	-
90	458203.67	1281855.34	Аналитик	5.00	-
91	458211.26	1281885.61	Аналитик	5.00	-
92	458093.87	1281914.58	Аналитик	5.00	-
93	458075.98	1281932.47	Аналитик	5.00	-
94	458063.78	1281958.50	Аналитик	5.00	-
95	458062.15	1282036.59	Аналитик	5.00	-
96	458074.35	1282088.65	Картометрик	5.00	-
97	458074.35	1282108.17	Аналитик	5.00	-
98	458043.44	1282213.10	Аналитик	5.00	-
99	458026.36	1282226.11	Аналитик	5.00	-
100	458002.77	1282235.06	Аналитик	5.00	-
101	457980.81	1282244.01	Аналитик	5.00	-

4 бүлек

Объект – «Куралово чишмэләре» төбәк әһәмиятендәге
табигать һәйкәле чикләре планы

Күзәтү схемасы



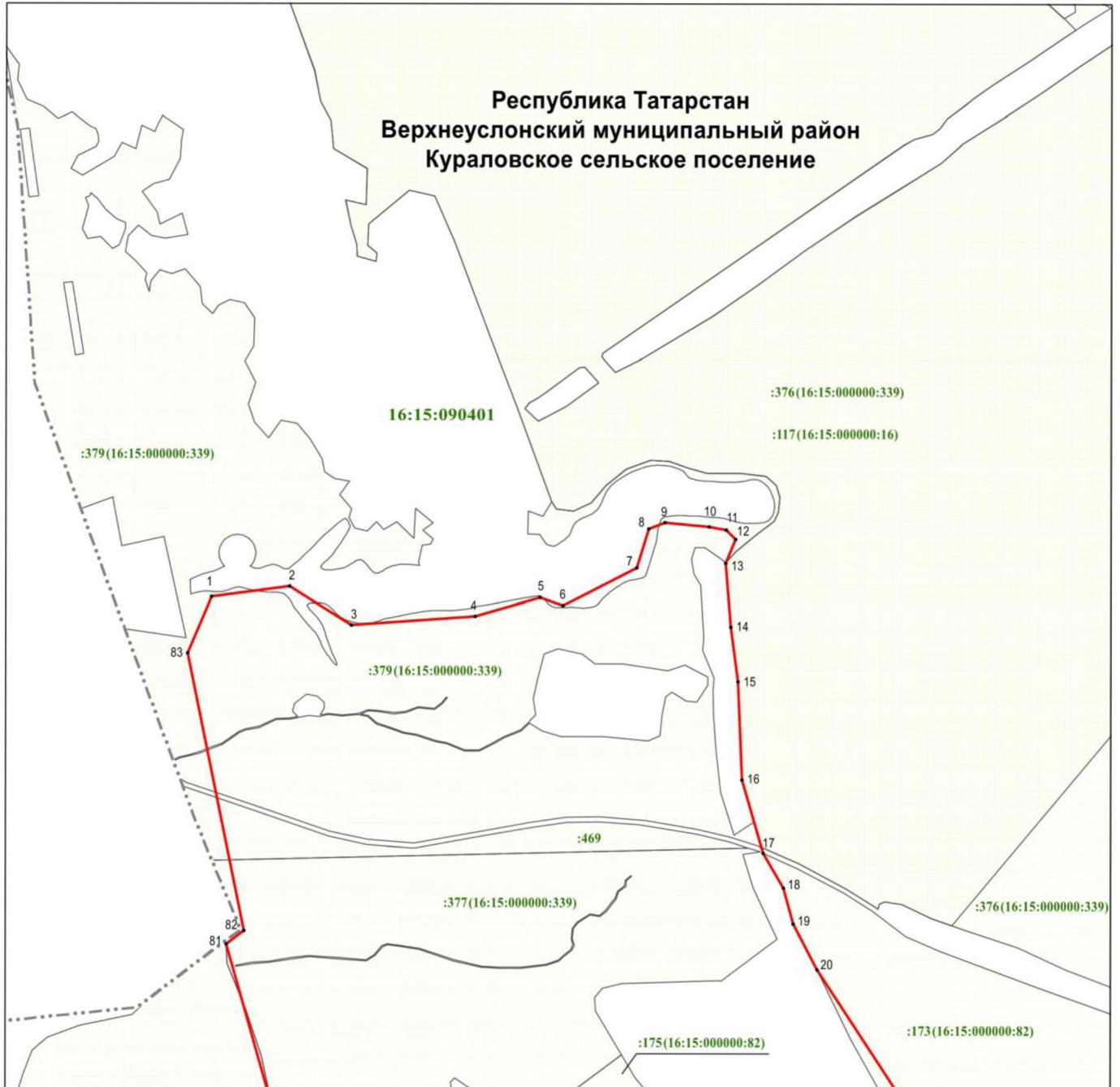
Масштабы 1 : 25 000

Файдаланыла торган шартлы билгеләр һәм тамгалар:

- — объект чиге
- — жирлек чиге
- - - — торак пункт чиге.

Объект – «Куралово чишмэләре» төбәк әһәмиятендәге
табигать һәйкәле чикләре планы

1 нче бит



Масштабы 1 : 5 000

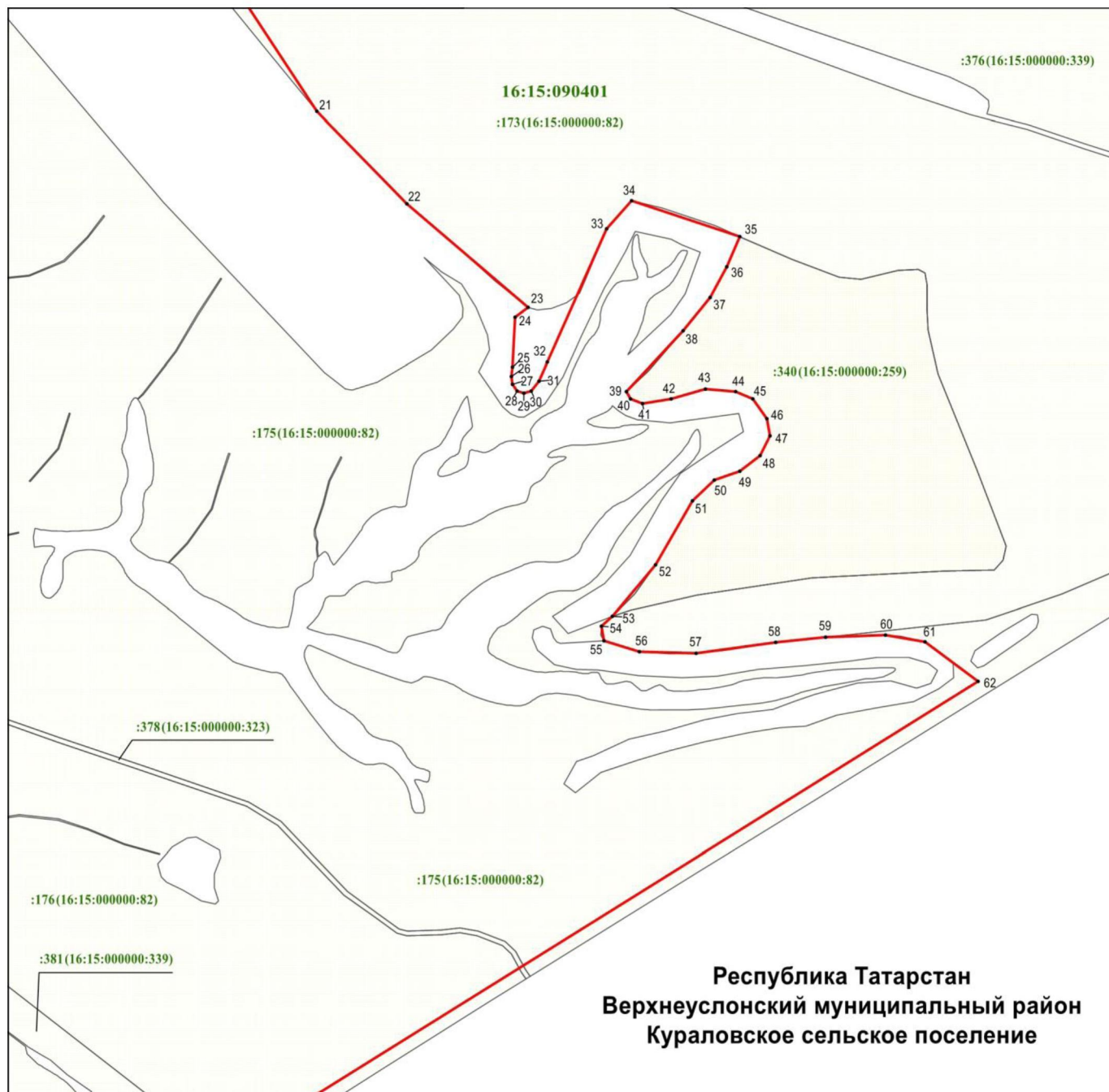
Файдаланыла торган шартлы билгеләр һәм тамгалар:

- 1 – чикләренәң характерлы ноктасы билгесе
- — объект чиге
- · — торак пункт чиге
- — кадастр кварталы чиге
- — жир кишәрлеге чиге
- 16:15:090401 – кадастр кварталы номеры
- :379 – жир кишәрлегенәң кадастр номеры.

4 бүлек

Объект – «Куралово чишмэләре» төбәк әһәмиятендәге
табигать һәйкәле чикләре планы

2 нче бит



Масштабы 1 : 5 000

Файдаланыла торган шартлы билгеләр һәм тамгалар:

- 21 – чикләренәң характерлы ноктасы билгесе
- (кызыл) — объект чиге
- (яшыл) — кадастр кварталы чиге
- (ак) — жир кишәрлеге чиге
- 16:15:090401 – кадастр кварталы номеры
- :173 – жир кишәрлегенәң кадастр номеры.

4 бүлек

Объект – «Куралово чишмэләре» төбәк әһәмиятендәге
табигать һәйкәле чикләре планы

3 нче бит



Масштабы 1 : 5 000

Файдаланыла торган шартлы билгеләр һәм тамгалар:

- 63 – чикләренен характерлы ноктасы билгесе
- (red line) – объект чиге
- (purple line) – жирлек чиге
- (green line) – кадастр кварталы чиге
- (grey line) – жир кишәрлеге чиге
- 16:15:090401 – кадастр кварталы номеры
- :381 – жир кишәрлегенен кадастр номеры.

4 бүлек

Объект – «Куралово чишмэләре» төбәк әһәмиятендәге
табигать һәйкәле чикләре планы

4 нче бит



Масштабы 1 : 5 000

Файдаланыла торган шартлы билгеләр һәм тамгалар:

- 66 – чикләренәң характерлы ноктасы билгесе
- – объект чиге
- – жирлек чиге
- – кадастр кварталы чиге
- – жир кишәрлеге чиге
- 16:15:090401 – кадастр кварталы номеры
- :174 – жир кишәрлегенәң кадастр номеры.