



ПОСТАНОВЛЕНИЕ

2022 ел, 4 июль

г.Казань

КАРАР

№ 622

Татарстан Республикасының Балтач муниципаль районы территориясендә «Чепья урманы» табигать объектын төбәк әһәмиятендәге табигать һәйкәле дип игълан итү турында

«Махсус сакланыла торган табигать территорияләре турында» 1995 елның 14 мартындагы 33-ФЗ номерлы Федераль закон нигезендә, табигый һәм ясалма нарат, чыршы һәм ак чыршы утыртмаларын саклап калу, үсемлекләргә һәм хайваннарны (шул исәптән Татарстан Республикасы Кызыл китабына кертелгәннәрне) саклау максатларында Татарстан Республикасы Министрлар Кабинеты **КАРАР БИРӘ**:

1. Татарстан Республикасы Биологик ресурслар буенча дәүләт комитетының Татарстан Республикасы Балтач муниципаль районы территориясендә 118,9 гектар гомуми мәйданлы «Чепья урманы» табигать объектын – төбәк әһәмиятендәге табигать һәйкәле, ә ул биләгән территорияне төбәк әһәмиятендәге махсус сакланыла торган табигать территориясә дип игълан итү турындагы тәкъдимен кабул итәргә.

2. Түбәндәгеләрне (карарга теркәлеләр) расларга:

«Чепья урманы» төбәк әһәмиятендәге табигать һәйкәле турындагы нигезләмәне;

«Чепья урманы» төбәк әһәмиятендәге табигать һәйкәле чикләре урнашу урынының график тасвирламасын.

3. Татарстан Республикасының Биологик ресурслар буенча дәүләт комитетына:

Татарстан Республикасының махсус сакланыла торган табигать территорияләре дәүләт реестрына тиешле үзгәрешләр кертү турындагы Татарстан Республикасы Министрлар Кабинеты карары проектын Татарстан Республикасы Министрлар Кабинетына кертергә;

законнар белән билгеләнгән тәртиптә «Чепья урманы» төбәк әһәмиятендәге табигать һәйкәле чикләре турындагы мәгълүматларны «Дәүләт теркәве, кадастр һәм картография федераль хезмәтенә Федераль кадастр палатасы» федераль дәүләт бюджет учреждениесенә Татарстан Республикасы буенча филиалына бирүне тәмин итәргә.

4. Бу карарның үтәлешен тикшерүдә тотуны Татарстан Республикасының Биологик ресурслар буенча дәүләт комитетына йөкләргә.

Татарстан Республикасы
Премьер-министры

А.В.Песошин

«Чепья урманы» төбәк әһәмиятендәге табигать һәйкәле турында
нигезләмә

I. Гомуми нигезләмәләр

1.1. «Чепья урманы» төбәк әһәмиятендәге табигать һәйкәле (алга таба – табигать һәйкәле) – табигый һәм табигый булмаган нарат, чыршы һәм ак чыршы утыртмаларын саклап калу, үсемлекләргә һәм хайваннарны, шул исәптән Татарстан Республикасы Кызыл китабына кертелгәннәргә саклау максаты белән төзелгән төбәк әһәмиятендәге махсус сакланыла торган табигать территориясе.

Табигать һәйкәле Балтач муниципаль районы территориясендә урнашкан һәм аның гомуми мәйданы 118,9 гектар тәшкил итә.

1.2. Табигать һәйкәле Татарстан Республикасының табигать-тыюлык фонды составына керә.

Табигать һәйкәленең чикләре жирлектә махсус мәгълүмат билгеләре белән билгеләнә.

1.3. Табигать һәйкәле Татарстан Республикасының Биологик ресурслар буенча дәүләт комитеты (алга таба – Комитет) карамагында.

1.4. Табигать һәйкәленең чикләре һәм махсус саклау режимы үзенчәлекләре территориаль планлаштыру документларын эзерләгәндә, урман хужалыгы регламентларын һәм урманнарны үзләштерү проектларын эшләгәндә, урман хужалыгы эшчәнлеген башкарганда һәм жирләргә инвентаризацияләгәндә исәпкә алына.

II. Табигать һәйкәле эшчәнлеген оештырганда
Комитетның төп бурычлары

2.1. Табигать һәйкәле эшчәнлеген оештырганда Комитетның төп бурычлары:
биологик төрлелекне саклап калуны тәэмин итү;
хужалык һәм башка эшчәнлекнең әйләнә-тирә мохиткә тискәре йогынты ясавын булдырмау;
төбәк әһәмиятендәге махсус сакланыла торган табигать территорияләре системасын үстерү һәм камилләштерү.

III. Табигать һәйкәле эшчәнлеген оештыру буенча
Комитетның функцияләре

3.1. Комитет табигать һәйкәле эшчәнлеген оештыру буенча үзенә йөкләнгән бурычлар нигезендә түбәндәге төп функцияләргә гамәлгә ашыра:

хайваннар дөньясы объектларын саклау, янадан үрчетү белән идарә итү, хайваннар дөньясы объектларын файдалануны жайга салу;

төбәк әһәмиятендәге махсус сакланыла торган табигать территорияләрен оештыру һәм аларның эшләве өлкәсендә идарә итү, Татарстан Республикасы Кызыл китабын алып бару;

махсус сакланыла торган табигать территорияләрен саклау һәм алардан файдалану өлкәсендә төбәк дәүләт контроле (күзәтчелеге) (табигать дөвалау ресурсларын, дөвалау-савыктыру урыннарын һәм курортларны санитария (тау санитариясе) нигезендә саклауны тәмин итү өлкәсендә төбәк дәүләт контролен (күзәтчелеген) кертеп).

IV. Табигать һәйкәленең махсус саклау режимы

4.1. Табигать һәйкәле территориясендә табигать комплексларына тискәре (зарарлы) йогынты ясый торган теләсә нинди эшчәнлек тыела, шул исәптән:

бу Нигезләмәнең 4.2 пунктындагы икенче абзацында каралган очраклардан тыш, биналар, төзелмәләр, корылмалар төзү;

бу Нигезләмәнең 4.2 пунктындагы дүртенче абзацында каралган очраклардан тыш, капитал төзелеш объектларын, индивидуаль торак төзелеше объектларын төзү, бакчачылыкны һәм яшелчәчелекне алып бару өчен жир кишәрлекләре биру;

автотранспорт чараларын һәм авыл хужалыгы техникасын юу;

табигать һәйкәле эшчәнлегенә бәйле булмаган гидромелиорация һәм ирригация эшләрен башкару;

учаклар кабызу, корыган яфракларны һәм үләннәрне яндыру;

барлык төрләрдәге калдыкларны урнаштыру, туфракларны, грунтларны, жир өсте һәм жир асты суларын пычрату;

материалларны, грунтларны, карны оеп кую;

туфрак катламын бозу, жир эшләрен башкару (урманнарның янгынга каршы корылышы чараларын башкарудан, фәнни тикшеренүләр үткәрүдән тыш, шулай ук бу Нигезләмәнең 4.2 пунктындагы икенче абзацы нигезендә рөхсәт ителә торган объектлар төзүгә бәйле очраклардан тыш);

яшәү тирәлегеннән алып, хайваннар дөньясы объектларыннан файдалану, шулай ук хайваннар дөньясы объектларына зыян китерү (хайваннар дөньясы объектларын фәнни максатларда, һәм спорт аучылыгы максатларында файдаланудан, аларның санын жайга салу, шулай ук сирәк һәм юкка чыгу куркынычы яный торган хайваннар дөньясы объектларының популяцияләрен торгызу буенча чараларны гамәлгә ашырудан тыш);

хайваннарның ояларын, өннәрен һәм башка яшәү урыннарын бетерү, шулай ук кыргый хайваннарны борчуга китерә торган башка гамәлләр кылу;

агачларны, куакларны кисү һәм (яки) үсемлек капламын бозу (урманнарның янгынга каршы корылышы буенча чаралар, урманнарны саклау, яклау һәм янадан үстерү чараларын үткәрүдән, шулай ук табигать комплексларын һәм табигать һәйкәле объектларын саклап калу һәм янадан торгызу максатларында әлегә эшчәнлек гамәлгә ашырыла торган очраклардан тыш);

печән чабу;

файдалы казылмаларны разведкалау һәм чыгару, файдалы казылмалар ятмаларын эзләүне һәм бәяләүне үз эченә алган геологик өйрәнү, шулай ук жир асты байлыктары кишәрлекләренен файдалы казылмалар чыгаруга бәйле булмаган жир асты корылмаларын төзү һәм эксплуатацияләү өчен яраклылыгын геологик өйрәнү һәм бәяләү;

киртәләргә, аншлагларга, шлагбаумнарга, стендларга, чик баганаларына, күрсәткечләргә һәм башка мәгълүмат билгеләренә, эшләнгән экологик сукмактарга, төзелмәләргә һәм корылмаларга зыян салу, агачларга язулар һәм билгеләр төшерү;

механик транспорт чаралары (түбәндәгеләрнең механик транспорт чараларыннан, махсус техникасыннан тыш) йөрү һәм аларны вакытлыча куеп тору:

махсус сакланыла торган табигать территорияләрен саклау һәм алардан файдалану өлкәсендә төбәк дәүләт контролен (күзәтчелеген) гамәлгә ашыручы органнарның;

табигать һәйкәле чикләрендә вәкаләтләрен гамәлгә ашыра торган башка дәүләт һәм муниципаль органнарның;

линия объектларына хезмәт күрсәтү чараларын гамәлгә ашыру, аварияләрне, табигый бәла-казаларны һәм гадәттән тыш характердагы башка хәлләрне бетерү чараларын үткәргү өчен файдаланыла торган;

шулай ук түбәндәгеләрнең механик транспорт чараларыннан тыш:

аучылык хужалыгы килешүләре нигезендә хайваннар дөньясыннан файдалануны гамәлгә ашыручы юридик затларның, индивидуаль эшмәкәрләренң;

шартнамәләр нигезендә табигать һәйкәле территориясендә хезмәт күрсәтүче юридик затларның, индивидуаль эшмәкәрләренң;

табигать һәйкәлендә табигать комплексының экологик тигезлеген боза торган, бу территориянең экологик кыйммәтен киметә яки хайваннар һәм үсемлекләр дөньясының сакланыла торган объектларына һәм аларның яшәү тирәлегенә зыян китерә торган башка эшчәнлек төрләре.

4.2. Табигать һәйкәле территориясендә, Комитет белән килештереп, түбәндәгеләр рөхсәт ителә:

табигать һәйкәлен булдыру максатларына ирешүгә һәм аның төп бурычларын хәл итүгә юнәлдерелгән эшчәнлекне гамәлгә ашыру өчен билгеләнгән объектлар төзү һәм реконструкцияләү; яңа инженерлык һәм техник коммуникацияләр төзү, элек төзелгәннәрне реконструкцияләү, капитал ремонтлау һәм ремонтлау (табигать һәйкәле чикләреннән читтә аларны урнаштыру вариантлары булмаган очракта); элек төзелгән капитал төзелеш объектларын, шул исәптән линия объектларын реконструкцияләү, капитал ремонтлау һәм ремонтлау;

бу пунктның икенче абзацы нигезендә рөхсәт ителә торган объектларны төзү өчен жир кишәрлекләре бирү;

төбәк геологиясен өйрәнү;

жир кишәрлекләрен экологик тернәкләндерү һәм рекультивацияләү;

үсемлекләр һәм хайваннар дөньясы объектларын, шул исәптән Россия Федерациясе Кызыл китабына һәм Татарстан Республикасы Кызыл китабына кертелгән төрләренә, шулай ук аларның яшәү тирәлеге мохитен саклау чараларын гамәлгә ашыру;

үсемлекләр һәм хайваннар дөньясы объектларының, шул исәптән Россия Федерациясе Кызыл китабына һәм Татарстан Республикасы Кызыл китабына кертелгән төрләрнең яшәү тирәлеген шартларын яхшыртуга ярдәм итә торган профилактика чараларын үткөрү;

жирле флорага һәм фаунага чит булган үсемлекләрне һәм хайваннарны интродукцияләү;

урманнарны саклау, яклау һәм яңадан үстерү чараларын үткөрү, урманнарны яклау буенча профилактик чаралар, санитария-савыктыру чаралары, шул исәптән һәлак булган һәм зыян күргән урман утыртмаларын кисү (1 апрельдән 31 июльгә кадәр ояда утыру һәм балалар чыгару чорында агачлар кисүдән тыш);

экологик туризмны гамәлгә ашыру;

биологик төрлелекне, табигать объектларын һәм комплексларын өйрәнүгә һәм яңадан торгызуга, мәдәни мирас объектларын өйрәнүгә һәм саклап калуга юнәлдерелгән фәнни тикшеренүләр үткөрү.

4.3. Табигать һәйкәле территориясендә хужалык эшчәнлегенә бу Нигезләмәгә һәм житештерү процессларын гамәлгә ашырганда, шулай ук «Хайваннар дөньясы турында» 1995 елның 24 апрелендәге 52-ФЗ номерлы Федераль законның 28 статьясы нигезендә расланган транспорт магистральләрен, торба үткәргечләрен, элемент һәм электр тапшыру линияләрен эксплуатацияләгәндә хайваннар дөньясы объектларының һәлак булуын булдырмау таләпләренә таянып гамәлгә ашырыла.

V. Жир кишәрлекләреннән рөхсәт ителгән файдалану төрләре

5.1. Дәүләт теркәве, кадастр һәм картография федераль хезмәтенен «Жир кишәрлекләреннән рөхсәт ителгән файдалану төрләре классификаторын раслау турында» 2020 елның 10 ноябрендәге П/0412 номерлы боерыгы нигезендә табигать һәйкәле чикләрендә урнашкан жир кишәрлекләреннән рөхсәт ителгән файдалануның түбәндәге төп төрләре, әгәр алар бу Нигезләмәнең IV бүлегендәге таләпләренә каршы килмәсә, рөхсәт ителә:

фәнни тикшеренүләр үткөрү (Комитет белән килештереп) (3.9.2*);

табигатьне танып белү туризмы (Комитет белән килештереп) (5.2*);

аучылык һәм балыкчылык (Комитет белән килештереп) (5.3*);

элемент (Комитет белән килештереп) (6,8*);

торба үткәргеч транспорт (Комитет белән килештереп) (7.5*);

табигать территорияләрен саклау (9.1*);

тарихый-мәдәни эшчәнлек (Комитет белән килештереп) (9.3*);

агач эзерләү (Комитет белән килештереп) (10.1*);

урман плантацияләре (Комитет белән килештереп) (10.2*).

* Код билгеләнеше Дәүләт теркәве, кадастр һәм картография федераль хезмәтенен «Жир кишәрлекләреннән рөхсәт ителгән файдалану төрләре классификаторын раслау турында» 2020 елның 10 ноябрендәге П/0412 номерлы боерыгы белән расланган жир кишәрлекләреннән рөхсәт ителгән файдалану төрләре классификаторы буенча.

VI. Табигать һәйкәле территориясендә рәхсәт ителгән төзелешнең,
капиталь төзелеш объектларын реконструкцияләүнең
иң чик максималь параметрлары

6.1. Табигать һәйкәле территориясендә рәхсәт ителгән төзелешнең, капитал
төзелеш объектларын реконструкцияләүнең иң чик максималь параметрлары:
биналар, төзелмәләр, корылмаларның иң чик биекlege – 18 метр;
жир кишәрlege чикләрендә төзелеш проценты – иң күбе 50 процент.

«Чепья урманы» төбәк әһәмиятендәге
 табигать һәйкәле чикләре урнашу урынының график тасвирламасы

1 бүлек

Объект турында мәгълүматлар		
Т/с	Объектның тасвирнамәләре	Тасвирнамәләрнең тасвирламасы
1	Объектның урнашу урыны	Татарстан Республикасы, Балтач муниципаль районы
2	Объектның мәйданы +/- майданны билгеләү төгәлсезлеген зурлыгы (P +/- Дельта P)	1 188 869 кв.метр +/- 90 768 кв.метр
3	Объектның башка тасвирнамәләре	-

2 бүлек

Объект чикләренен урнашу урыны турында мәгълүматлар					
1. Координатлар системасы: Халыкара координатлар системасы – 16					
2. Объект чикләренен характерлы нокталары турында мәгълүматлар					
Чикләренен характерлы нокталары билгесе	Координатлар, метр		Характерлы ноктаның координатларын билгеләү ысулы	Характерлы нокта урынының уртача квадрат төгәлсезлеген (Mt), метр	Жирлектә нокта билгесенен тасвирламасы (булганда)
	X	Y			
1	2	3	4	5	6
1	562215.86	1378203.92	Картометрик	12.50	-
2	562224.27	1378251.31	Картометрик	12.50	-
3	562196.83	1378319.17	Картометрик	12.50	-
4	562183.57	1378387.51	Картометрик	12.50	-
5	562140.24	1378406.31	Аналитик	3.00	-
6	562115.99	1378390.31	Аналитик	7.50	-
7	562098.99	1378375.81	Аналитик	7.50	-
8	562091.99	1378366.31	Аналитик	7.50	-
9	562074.74	1378356.06	Аналитик	7.50	-
10	562062.74	1378343.31	Аналитик	7.50	-
11	562044.24	1378320.56	Аналитик	7.50	-
12	562021.99	1378294.56	Аналитик	7.50	-
13	562009.49	1378286.31	Аналитик	7.50	-
14	562002.49	1378283.81	Аналитик	7.50	-
15	561987.24	1378283.81	Аналитик	7.50	-
16	561955.99	1378283.06	Аналитик	7.50	-
17	561929.49	1378293.81	Аналитик	7.50	-

1	2	3	4	5	6
18	561926.24	1378297.06	Аналитик	3.00	-
19	561898.24	1378311.06	Аналитик	3.00	-
20	561877.22	1378326.01	Картометрик	12.50	-
21	561815.90	1378288.51	Картометрик	12.50	-
22	561864.39	1378183.47	Картометрик	12.50	-
23	561864.52	1378131.43	Картометрик	12.50	-
24	561781.48	1378079.25	Картометрик	12.50	-
25	561691.60	1378069.69	Картометрик	12.50	-
26	561633.42	1378095.92	Картометрик	12.50	-
27	561594.90	1378068.05	Картометрик	12.50	-
28	561461.86	1378042.37	Картометрик	12.50	-
29	561290.70	1378062.55	Аналитик	3.00	-
30	561275.95	1378057.55	Аналитик	3.00	-
31	561269.70	1378051.05	Аналитик	3.00	-
32	561251.24	1378018.88	Картометрик	12.50	-
33	561206.70	1378006.55	Аналитик	3.00	-
34	561176.95	1377994.55	Аналитик	3.00	-
35	561163.70	1377994.05	Аналитик	3.00	-
36	561145.95	1378002.30	Аналитик	3.00	-
37	561117.20	1378025.80	Аналитик	3.00	-
38	561071.45	1378073.30	Аналитик	3.00	-
39	561035.45	1378116.55	Аналитик	3.00	-
40	561018.08	1378135.90	Картометрик	12.50	-
41	560969.20	1378219.30	Аналитик	3.00	-
42	560934.08	1378277.95	Картометрик	12.50	-
43	560841.47	1378208.56	Картометрик	12.50	-
44	560814.16	1378180.70	Картометрик	12.50	-
45	560766.62	1378155.84	Картометрик	12.50	-
46	560781.45	1378103.80	Аналитик	7.50	-
47	560804.20	1378079.05	Аналитик	7.50	-
48	560811.70	1378067.05	Аналитик	7.50	-
49	560821.45	1378042.30	Аналитик	7.50	-
50	560814.95	1378019.30	Аналитик	7.50	-
51	560795.20	1378005.30	Аналитик	7.50	-
52	560784.38	1377997.26	Картометрик	12.50	-
53	560768.26	1377931.01	Картометрик	12.50	-
54	560724.55	1377921.73	Картометрик	12.50	-
55	560687.13	1377925.28	Картометрик	12.50	-
56	560636.64	1378090.39	Картометрик	12.50	-
57	560460.68	1378035.69	Картометрик	12.50	-
58	560114.30	1377918.14	Картометрик	12.50	-
59	559800.91	1377919.31	Картометрик	12.50	-
60	559642.00	1377885.11	Картометрик	12.50	-
61	559279.02	1377785.37	Картометрик	12.50	-
62	559318.87	1377589.57	Картометрик	12.50	-
63	559366.32	1377529.44	Картометрик	12.50	-
64	559432.57	1377519.17	Картометрик	12.50	-
65	559560.32	1377444.26	Картометрик	12.50	-
66	559558.62	1377394.33	Картометрик	12.50	-
67	559599.10	1377370.81	Картометрик	12.50	-
68	559843.35	1377287.19	Картометрик	12.50	-

1	2	3	4	5	6
69	560002.86	1377361.20	Картометрик	12.50	-
70	560067.32	1377331.78	Картометрик	12.50	-
71	560120.59	1377282.13	Картометрик	12.50	-
72	560140.88	1377295.30	Картометрик	12.50	-
73	560109.09	1377413.89	Картометрик	12.50	-
74	560131.21	1377451.31	Картометрик	12.50	-
75	560152.01	1377477.23	Картометрик	12.50	-
76	560265.41	1377526.84	Картометрик	12.50	-
77	560330.63	1377528.62	Картометрик	12.50	-
78	560386.91	1377479.45	Картометрик	12.50	-
79	560395.38	1377485.19	Картометрик	12.50	-
80	560383.36	1377559.90	Картометрик	12.50	-
81	560458.75	1377578.34	Картометрик	12.50	-
82	560501.64	1377542.55	Картометрик	12.50	-
83	560584.14	1377563.59	Картометрик	12.50	-
84	560609.45	1377520.22	Картометрик	12.50	-
85	560638.57	1377522.31	Картометрик	12.50	-
86	560667.77	1377560.15	Картометрик	12.50	-
87	560767.61	1377581.62	Картометрик	12.50	-
88	560763.07	1377647.18	Картометрик	12.50	-
89	560953.98	1377607.30	Аналитик	7.50	-
90	561004.24	1377597.30	Аналитик	7.50	-
91	561022.98	1377593.84	Картометрик	12.50	-
92	561076.95	1377580.80	Картометрик	12.50	-
93	561300.28	1377686.66	Картометрик	12.50	-
94	561303.33	1377727.41	Картометрик	12.50	-
95	561405.18	1377775.22	Картометрик	12.50	-
96	561523.17	1377846.42	Картометрик	12.50	-
97	561616.49	1377852.30	Аналитик	3.00	-
98	561754.31	1377855.36	Картометрик	12.50	-
99	561751.60	1377919.26	Картометрик	12.50	-
100	561813.85	1377965.94	Картометрик	12.50	-
101	561938.94	1377985.16	Картометрик	12.50	-
102	562085.51	1378081.48	Картометрик	12.50	-
1	562215.86	1378203.92	Картометрик	12.50	-

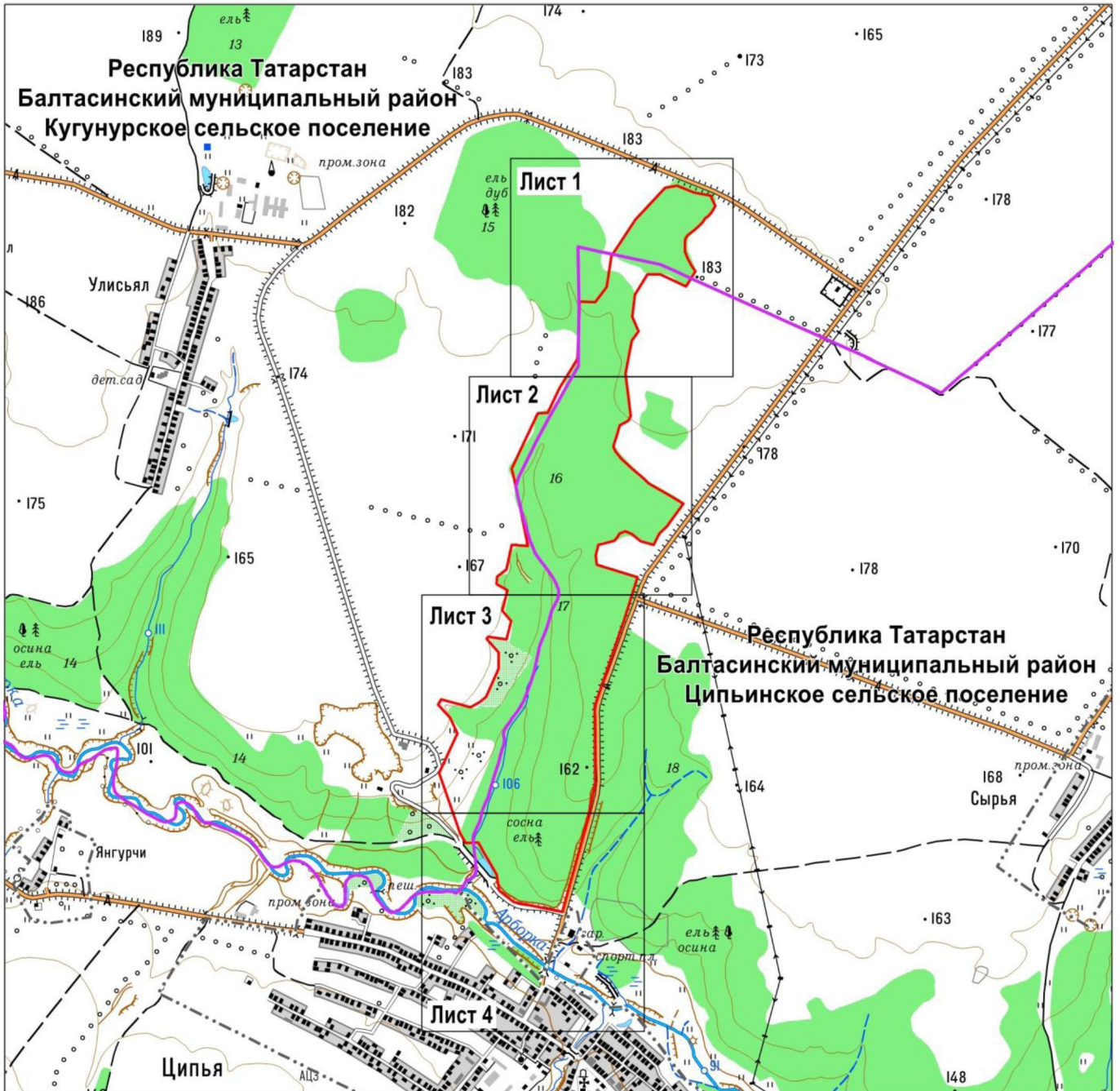
3. Объект чиге өлешенен (өлешлэрнен) характерлы нокталары турында мәгълүматлар

Чиклэрнен характерлы нокталары билгесе	Координатлар, метр		Характерлы ноктаның координатларын билгеләү ысулы	Характерлы нокта урынының уртача квадрат төгәлсезлеге (M), метр	Жирлектә нокта билгесенен тасвирламасы (булганда)
	X	Y			
-	-	-	-	-	-

4 бүлек

Объект – «Чепья урманы» төбәк әһәмиятендәге
табиғат һәйкәле чикләре планы

Объект чикләренен күзәтү схемасы



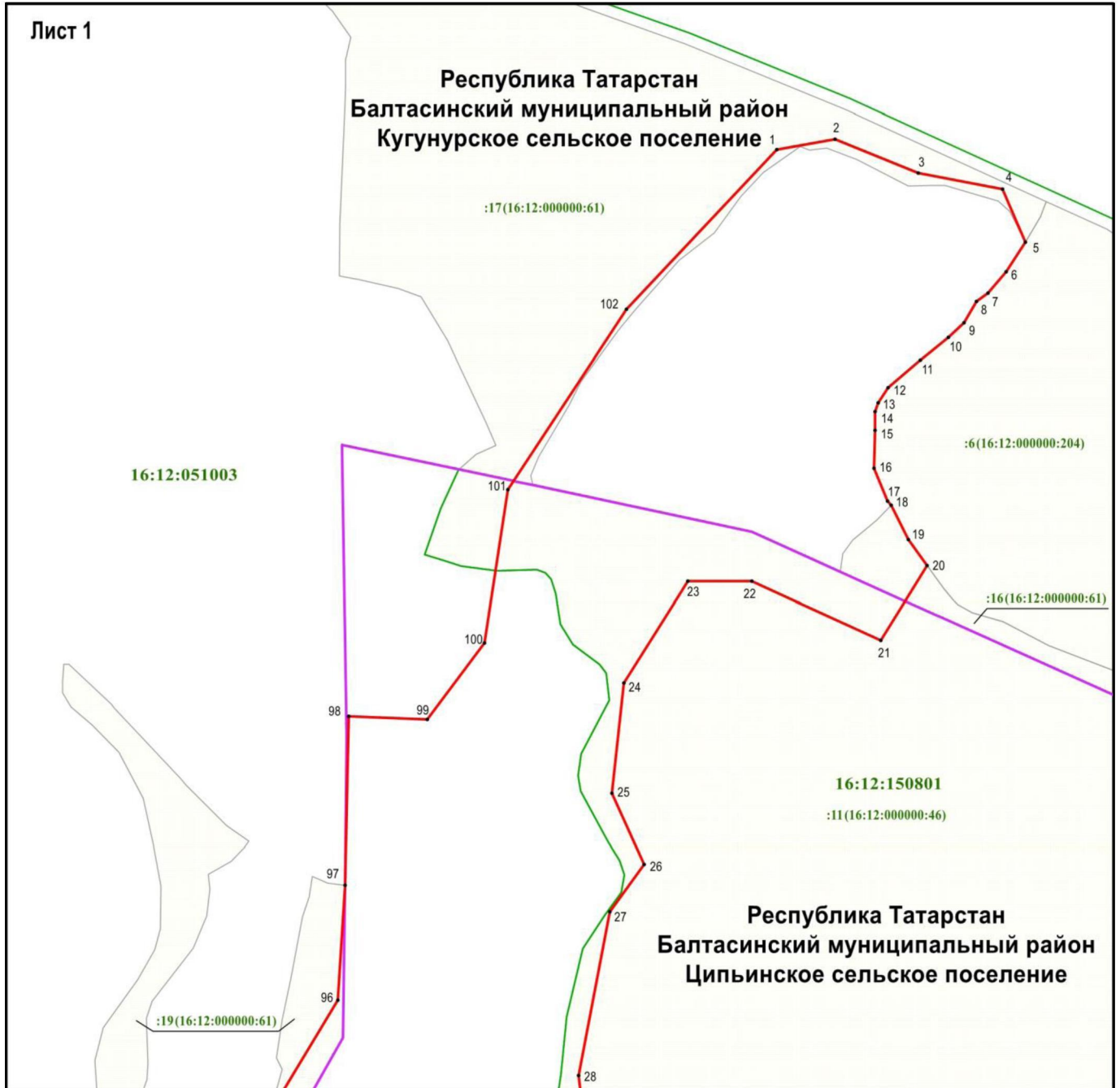
Масштабы 1 : 25 000

Файдаланыла торган шартлы билгеләр һәм тамгалар

- — объект чиге
- — жирлек чиге
- - - — торақ пункт чиге

Объект – «Чепья урманы» төбәк әһәмиятендәге
табигать һәйкәле чикләре планы

1 нче бит



Масштабы 1 : 5 000

Файдаланыла торган шартлы билгеләр һәм тамгалар

- 1 – объект чикләренен характерлы ноктасы билгесе
- (кызыл) – объект чиге
- (пурпур) – жирлек чиге
- (яшыл) – кадастр кварталы чиге
- (сер) – жир кишәрлеге чиге
- 16:12:150801 – кадастр кварталы номеры
- :11(16:12:000000:46) – жир кишәрлегенен кадастр номеры

Объект – «Чепья урманы» төбәк әһәмиятендәге
табигать һәйкәле чикләре планы

2 нче бит



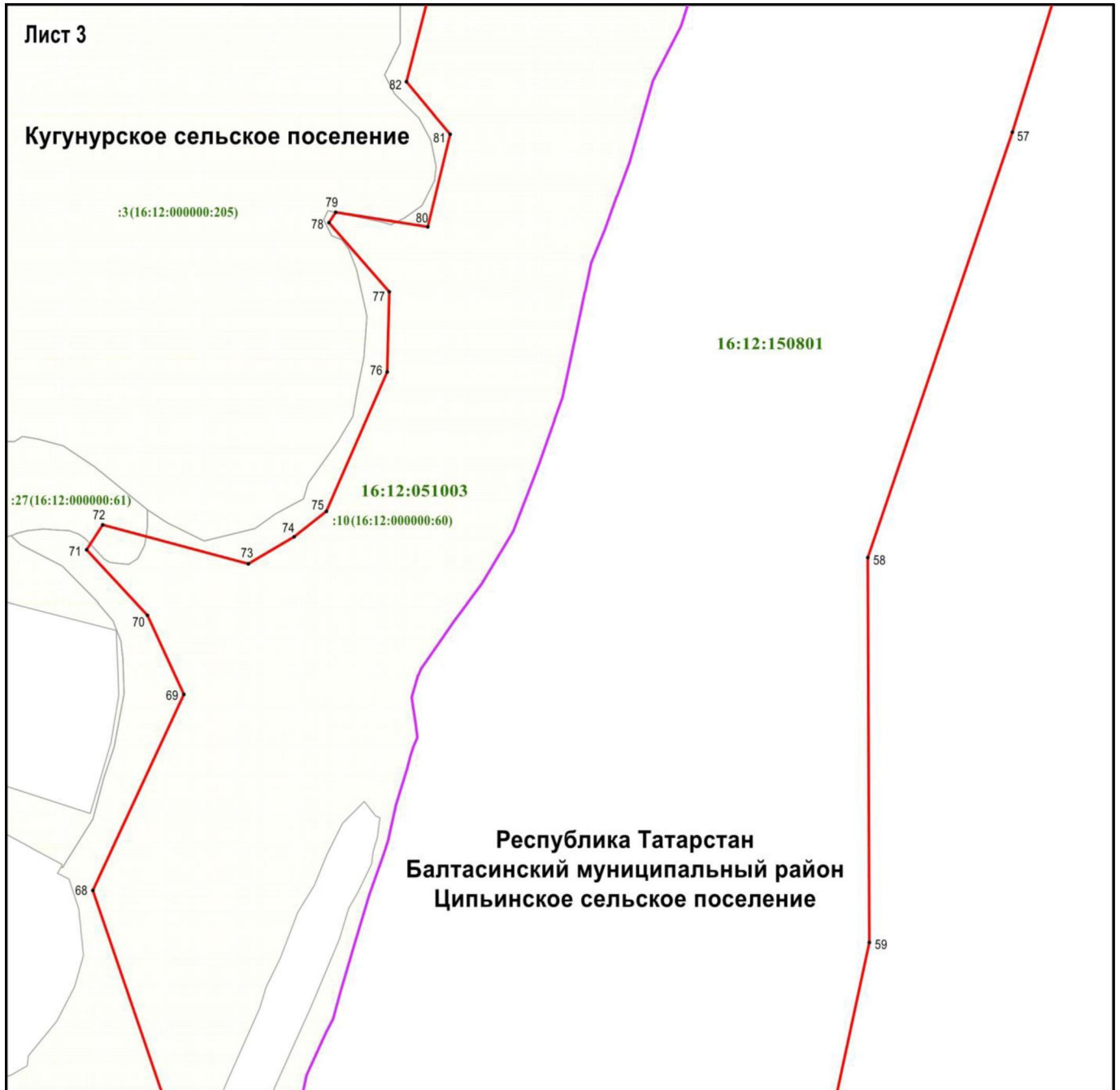
Масштабы 1 : 5 000

Файдаланыла торган шартлы билгеләр һәм тамгалар

- 29 – объект чикләренен характерлы ноктасы билгесе
- (red line) – объект чиге
- (purple line) – жирлек чиге
- (green line) – кадастр кварталы чиге
- (grey line) – жир кишәрлеге чиге
- 16:12:150801 – кадастр кварталы номеры
- :12 (16:12:000000:46) – жир кишәрлегенен кадастр номеры

Объект – «Чепья урманы» төбәк әһәмиятендәге
табигать һәйкәле чикләре планы

3 нче бит



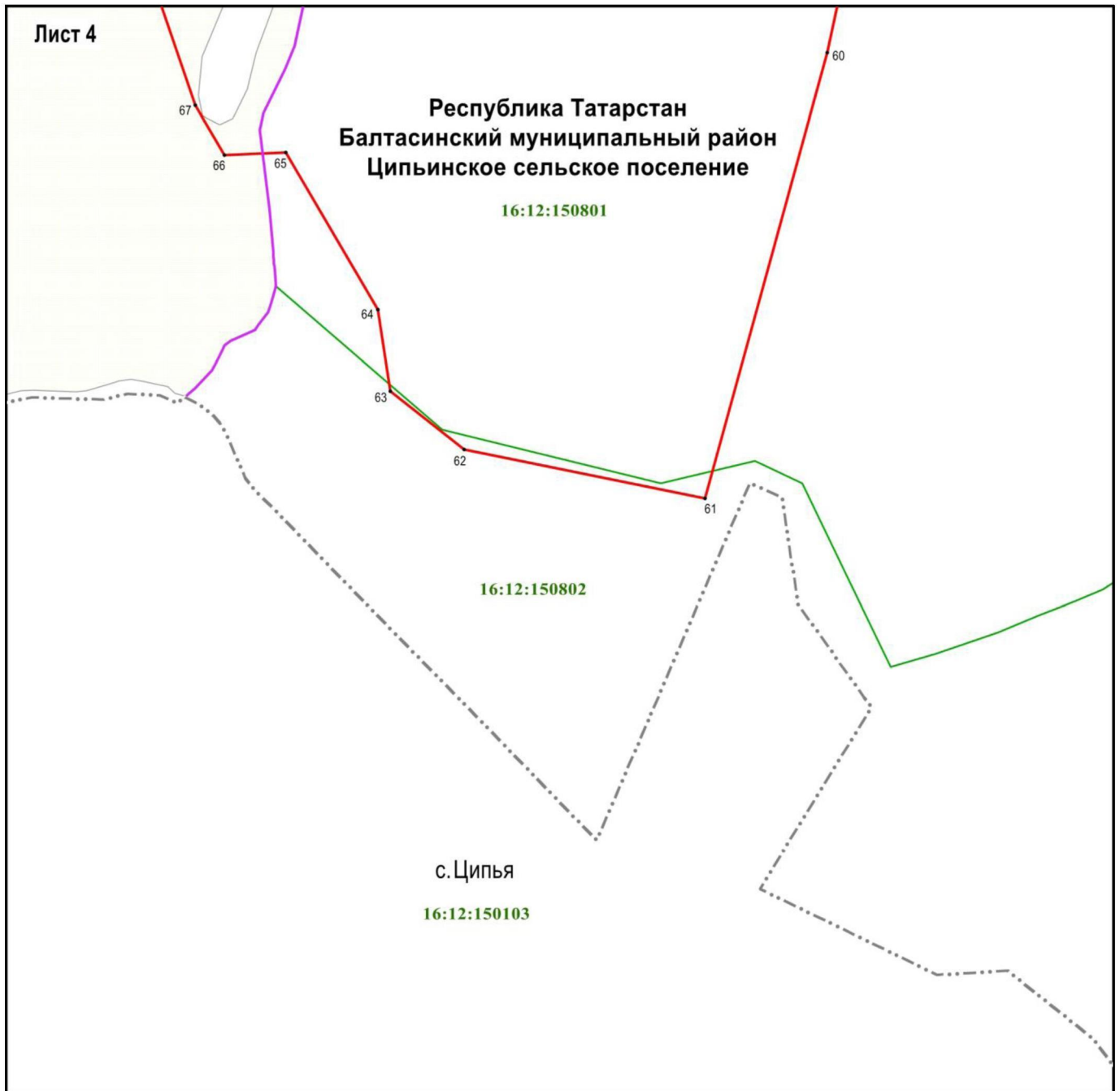
Масштабы 1 : 5 000

Файдаланыла торган шартлы билгеләр һәм тамгалар

- 57 – объект чикләренен характерлы ноктасы билгесе
- (red line) – объект чиге
- (purple line) – жирлек чиге
- (green line) – кадастр кварталы чиге
- (grey line) – жир кишәрлеге чиге
- 16:12:150801 – кадастр кварталы номеры
- :10 (16:12:000000:60) – жир кишәрлегенен кадастр номеры

4 бүлек
 Объект – «Чепья урманы» төбәк әһәмиятендәге
 табигать һәйкәле чикләре планы

4 нче бит



Масштабы 1 : 5 000

Файдаланыла торган шартлы билгеләр һәм тамгалар

- 60 – объект чикләренән характерлы ноктасы билгесе
- (red line) – объект чиге
- (purple line) – жирлек чиге
- (black dashed line) – торак пункт чиге
- (green line) – кадастр кварталы чиге
- (grey line) – жир кишәрлеге чиге
- 16:12:150802 – кадастр кварталы номеры.