



Решение

2020 елның 15 декабре

Чистай шәһәре

Карар

№4/9

Татарстан Республикасы Чистай муниципаль районының «Чистай шәһәре» муниципаль берәмлегенәң жирдән файдалану һәм төзелеш Кагыйдәләренә үзгәрешләр кертү турында

Татарстан Республикасы Чистай муниципаль районының «Чистай шәһәре» муниципаль берәмлегенәң жирдән файдалану һәм төзелеш кагыйдәләренә үзгәрешләр кертү турында мәгълүмат тыңлап фикер алышканнан соң, Россия Федерациясә Шәһәр төзелешә кодексы нигезендә, Чистай муниципаль районының «Чистай шәһәре» муниципаль берәмлегенәң жирдән файдалану һәм төзелеш кагыйдәләре буенча 2020 елның 11 ноябрәндә уздырылган ачык тыңлауларның нәтижәләре турында комиссия бәяләмәсен исәпкә алып, Татарстан Республикасы Чистай муниципаль районының Чистай шәһәр Советы

КАРАР ИТТЕ:

1. Чистай шәһәр Советының 2012 елның 19 декабрәндәгә 18/7 номерлы карары белән расланган Татарстан Республикасы Чистай муниципаль районының «Чистай шәһәре» муниципаль берәмлегенәң жир биләмәләренән файдалану һәм төзелеш кагыйдәләренәң Чистай шәһәре территориясен шәһәр төзелешә зоналаштыру картасының 1 нче кушымтасына үзгәрешләр кертәргә (Чистай шәһәр Советының 2016 елның 30 июнендәгә 7/1 номерлы, 25.08.2016 ел № 8/4, 27.04.2017 ел № 14/5, 28.09.2017 ел 18/4, 02.11.2017 ел №19/2, 14.12.2019 ел №20/13, 21.03.2018 ел №23/5, 29.08.2018 ел №27/1, 24.10.2018 ел № 28/5, 25.12.2018 ел №30/12, 28.02.2019 ел №32/1, 30.04.2019 ел №34/6, 11.06.2019 ел №35/4, 04.09.2019 ел №37/3, 27.11.2019 ел № 41/4, 11.02.2020 ел № 45/5, 13.05.2020 ел № 46/8, 02.09.2020 ел № 50/8, 28.10.2020 ел № 3/4 соңгы карарлары редакциясендә):

- Ж-1 «Индивидуаль торак йортлар белән төзелеш зонасы» территориаль зонасы чикләрен үзгәртү һәм Чистай шәһәре, Кызыл армия ур., 17 йорт чикләрендәгә территориясен, шул исәптән кадастр номеры 16:54:050402:12, 629,0 кв.м мәйданлы жир кишәрлеген, «Эшлекле, ижтимагый һәм коммерциячел билгеләнештәгә зона» Д-1 зонасына кертү өлешендә (1 нче кушымта);

- СН-4 «Махсус билгеләнештәгә яшелләндерү зонасы» территориаль зонасы чикләрен үзгәртү һәм Чистай шәһәре, Учхоз тыкрыгы, з/у 14Д

чикләрендәге территориясен, шул исәптән кадастр номеры 16:54:180202:132, 2265 кв.м мәйданлы булган жир кишәрлеген, ТК-2 «III класслы хәвефлелектәге житештерү-коммуналь объектлар зонасы» зонасына кертү өлешендә (2 нче кушымта).

2. Әлеге карарны массакүләм мәгълүмат чараларында бастырып чыгарырга һәм Чистай муниципаль районының рәсми сайтында урнаштырырга.

3. Әлеге карарның үтәлешен тикшереп торуны Чистай муниципаль районының «Чистай шәһәре» муниципаль берәмлеге башлыгы урынбасары М.И. Ксенофоновка йөкләргә.

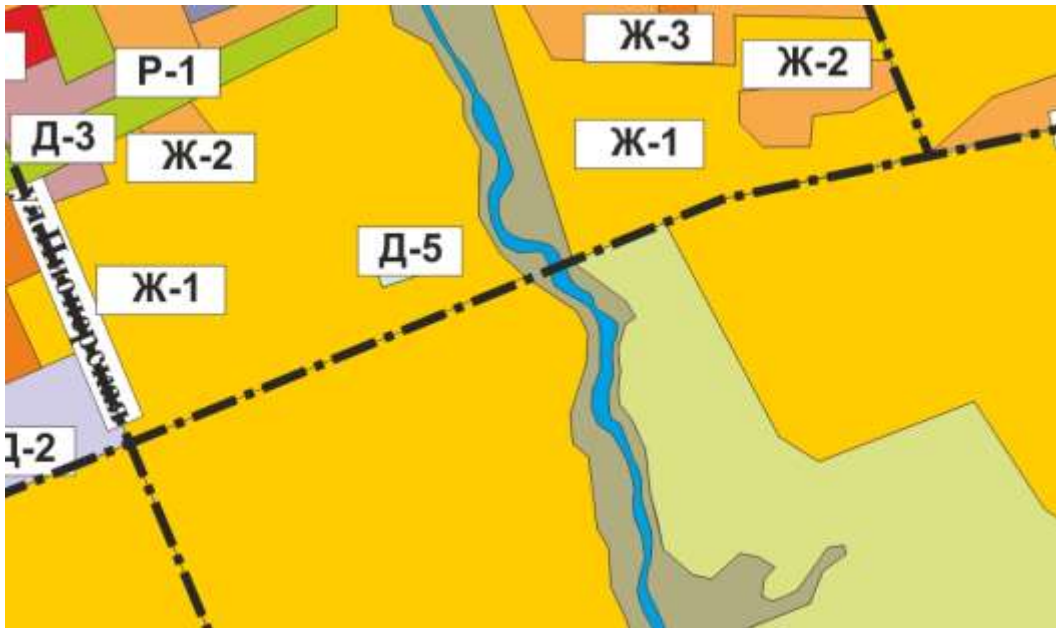
Чистай муниципаль районының
Чистай шәһәре башлыгы

Д.А. Иванов

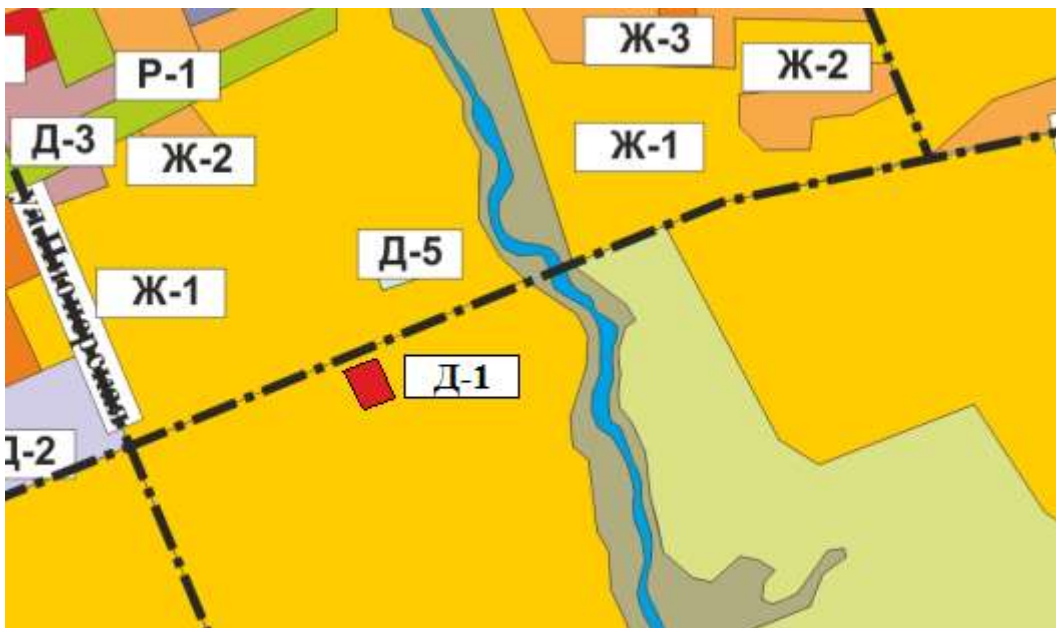
Чистай муниципаль районының
2020 елның 15 декабрендәге
4/9 номерлы карарына
1 нче кушымта

Чистай муниципаль районының «Чистай шәһәре» муниципаль берәмлегенә
жирдән файдалану һәм төзелеш Кагыйдәләре территорияләрен шәһәр
төзелешен зоналаштыру картасы

Гамәлдәге нигезләмә:



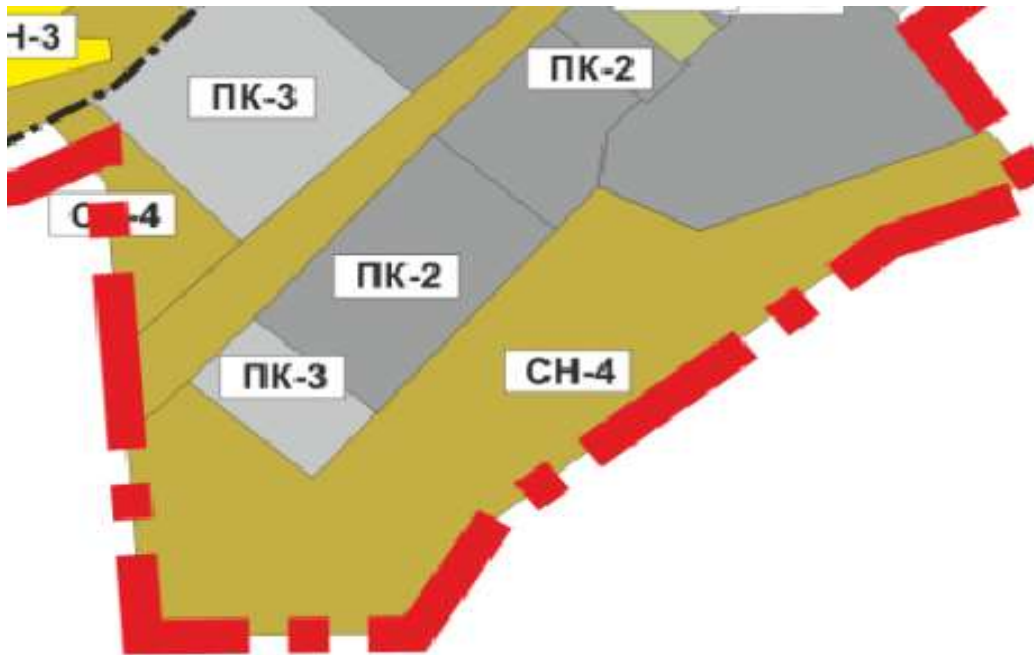
Кертелә торган үзгәрешләр:



Чистай муниципаль районының
2020 елның 15 декабрендәге
4/9 номерлы карарына
2 нче кушымта

Чистай муниципаль районының «Чистай шәһәре» муниципаль берәмлегенә
жирдән файдалану һәм төзелеш Кагыйдәләре территорияләрен шәһәр
төзелешен зоналаштыру картасы

Гамәлдәге нигезләмә:



Кертелә торган үзгәрешләр:

