

**ТАТАРСТАН РЕСПУБЛИКАСЫ
НУРЛАТ МУНИЦИПАЛЬ РАЙОНЫ СОВЕТЫ**



КАРАР

19 август 2020 ел

№302

**Татарстан Республикасы Нурлат муниципаль районы Гайтән авыл
жирлегенен генераль планын раслау турында**

«Россия Федерациясендә жирле үзидарәне оештыруның гомуми принциплары турында» 2003 елның 06 октябрэндәге 131-ФЗ номерлы Федераль закон; Россия Федерациясе Шәһәр төзелеше кодексының 24 маддәсенен 1 өлеше, «Татарстан Республикасы Нурлат муниципаль районы» муниципаль берәмлеге уставы, гавами тыңлаулар беркетмәсе, Нурлат муниципаль районы Гайтән авыл жирлегенен гавами тыңлаулар нәтижәләре турында комиссия бәяләмәсе нигезендә, Нурлат муниципаль районы Советы

КАРАР ИТТЕ:

1. Татарстан Республикасы Нурлат муниципаль районының Гайтән авыл жирлегенен генераль планын расларга (1 нче кушымта).
2. Татарстан Республикасы Нурлат муниципаль районының рәсми сайтында бастырып чыгарырга: <http://nurlat.tatarstan.ru/>.
3. Әлеге карар рәсми басылып чыккан көненнән үз көченә керә.
4. Әлеге карарның үтәлешен контрольдә тотуны Нурлат муниципаль районы Советының сәнәгать, транспорт, төзелеш, торак-коммуналь хужалык, эшмәкәрлек буенча даими комиссиясенә йөкләргә.

Татарстан Республикасы
Нурлат муниципаль районы
Советы рәисе

А.С. Әхмәтшин

Татарстан Республикасы Нурлат
муниципаль районы Советының 2020
елның 19 августындагы 302 номерлы
карарына 1 нче кушымта

**ТАТАРСТАН РЕСПУБЛИКАСЫ
НУРЛАТ МУНИЦИПАЛЬ РАЙОНЫ
ГАЙТӘН АВЫЛ ЖИРЛЕГЕНЕҢ
ГЕНЕРАЛЬ ПЛАНЫ**

РАСЛАНА ТОРГАН ӨЛЕШ

1нче Том

Территориаль планлаштыру турында нигезләмәләр

2020 ел

ЭЧТӘЛЕК

ПРОЕКТНЫҢ СОСТАВЫ	4
1. КЕРЕШ	5
1.1. Генеральпланның максатлары һәм бурычлары.....	Ошибка! Закладка не определена.
2. ТЕРРИТОРИАЛЬ ПЛАНЛАШТЫРУ ТУРЫНДА НИГЕЗЛӘМӘЛӘР	5
2.1. Жирлектәге, муниципаль районның жирле әһәмияттәге, төбәк әһәмиятендәге, федераль әһәмияттәге, аларның төп характеристикалары һәм урнашуы өчен планлаштырыла торган объектларның төрләре, билгеләнеше һәм исемнәре турында белешмәләр, аларның төп характеристикалары һәм урнашуы	6
2.2. Функциональ зоналар	8
2.3. Планлаштырыла торган объектларны урнаштыру белән бәйле рәвештә, мондый зоналарны билгеләү таләп ителгән очракта, территорияне куллануның аерым шартлары булган зоналарның характеристикасы.....	9
3. ТОРАК ПУНКТЛАР ЧИКЛӘРЕ	10

СОСТАВ ПРОЕКТА

Татарстан Республикасы Нурлат муниципаль районы Гайтэн авыл жирлеге Генераль планы түбәндәгеләрне үз эченә ала:

Раслана торган өлеш

Текстлы материаллар:

№ т/с	Атамасы	Том
1	Территориаль планлаштыру турында нигезләмәләр	1

График материаллар:

Бит №	Атамасы	Том	Масштаб
1	Планлаштырыла торган жирле әһәмияттәге объектларны урнаштыру картасы	2	1:10 000
2	Жирлекнең функциональ зоналары картасы	2	1:10 000
3	Торак пунктлар чикләре картасы	2	1:10 000

Кушымта

№ т/с	Атамасы	Том
1	Торак пунктлар чикләре турында белешмәләр	–

Генераль планы нигезләү буенча материаллар

Текстлы материаллар:

№ т/с	Атамасы	Том
1	Аңлатма язуы	3

График материаллар:

Бит №	Атамасы	Том	Масштаб
1	Жирлек территориясен заманча кулану картасы	4	1:10 000
2	Территорияне файдалануның аерым шартлары булган зоналар чикләре картасы (гамәлдәге торышы)	4	1:10 000
3	Территорияне файдалануның аерым шартлары булган зоналар чикләре картасы (проекттагы торышы)	4	1:10 000

1. КЕРЕШ

Әлеге проект Татарстан Республикасы Нурлат муниципаль районы Гайтән авыл җирлеге Советының 21.12.2012 ел, № 43 карары белән расланган Гайтән авыл җирлегенең генераль планы урынына эшләнә.

Проектныңзаказчысы – Татарстан Республикасы Нурлат муниципаль районы Гайтән авыл җирлеге Башкарма комитеты.

Проектныңэшләүче - «Максима»жаваплылыгы чиклэнгән жәмгыяте.

Проект 2040 елга кадәр исэплэнгән вакытка эзерлэнгән, тормышка ашыру этаплары билгелэнмэгән.

.

1.1. Генераль планның максатлары һәм бурычлары

Генераль планы эшлэүнең төп максатлары булып:

- җирлекнең инфраструктур үсешен тэмин итү һәм юнэлешен билгелэү;
- авыл җирлеген җирле дэрэжэдэгэ инфраструктур үсеш документлары белән тэми нитү тора.

Проектның бурычларына түбэндэгелэр керэ:

- авыл җирлеге территориясен комплекслы бэялэү;
- торак пунктлар чиклэренэ төзэтмэлэр кертү;
- җирлек территориясен функциональ зоналарга бүлү, функциональ зоналарның параметрларын билгелэү;
- транспорт инфраструктурасын үстерү;
- халыкка хезмэт күрсэтү өлкэсен үстерү.

Генеральпланның проект карарлары Гайтән авыл җирлегенең һәм Нурлат муниципаль районының социаль-икътисади үсеш планнарын формалаштыру һәм төзэтү, җирдән файдалану һәм төзелеш, территорияне планлаштыру кагыйдэлэрен эзерлэү өчен нигез булып тора.

2. ТЕРРИТОРИАЛЬ ПЛАНЛАШТЫРУ ТУРЫНДА НИГЕЗЛЭМЭЛЭР

2.1. Жирлектэге, муниципаль районныңжирлеэһәмияттэге, төбэкэһәмиятендэге, федеральэһәмияттэге планлаштырылаторганобъектларның төрлөре, билгелэнеше һәм исемнәретурында белешмэләр, аларның төп характеристикалары һәм урнашуы

Таблица 1

карт адагы №	Төрө	Билгелэнеше һәм исеме	Төп характеристикалар	Урнашкан урыны	Функциональ зонасы
Жирлекнеңжирлеэһәмияттэге объектлары					
1	Спорт объекты	Спорт залы	Проек күләме– 144 кв. м идән майданы	Гайтән ав.	Ижтимагый-эшлекле зона
2	Спорт объекты	Спорт залы	Проек күләме– 144 кв. м идән майданы	Кәкре Атау ав.	Ижтимагый-эшлекле зона
3	Спорт объекты	Яссылыклы майданлы	Проект егәрлеге – 800 кв. м	Кәкре Атау ав	Ижтимагый-эшлекле зона
4	Транспорт инфраструктура сы объекты	"Совхозның Гәйтән бүлекчәсе" -Кара күл " автомобиль юлы (фрагмент)	асфальт – бетон өслекле; категориясе – IV; озынлыгы – 289 м	Кара Күл ав.	транспорт инфраструктура сы зонасы
Объекты местного значения муниципального района					
5	Мәгариф объекты	Балалар бакчасы	Проект егәрлеге – 10 урын	Гайтән ав.	Ижтимагый-эшлекле зона
6	Мәгариф объекты	Балалар бакчасы	Проект егәрлеге – 10 урын	Кәкре Атау ав	Ижтимагый-эшлекле зона
7	Мәгариф объекты	Өстәмә белем бирү учреждениеләре	Проект егәрлеге – 25 урын	Гайтән ав.	Ижтимагый-эшлекле зона
8	Мәгариф объекты	Өстәмә белем бирү учреждениеләре	Проект егәрлеге – 30 урын	Кәкре Атау ав	Ижтимагый-эшлекле зона
9	Транспорт инфраструктура сы объекты	"Совхозның Гәйтән бүлекчәсе" -Кара күл " автомобиль юлы (фрагмент)	асфальт – бетон өслекле; категориясе – IV; озынлыгы – 84 м	Гайтән авыл жирлеге	транспорт инфраструктура сы зонасы
10	Транспорт инфраструктура сы объекты	Автомобиль юлы «Иске Авыл – Кара Күл»	асфальт – бетон өслекле; категориясе – IV; озынлыгы – 1780 м	Гайтән авыл жирлеге	транспорт инфраструктура сы зонасы
11	Транспорт инфраструктура сы объекты	«Черек күл " - Совхозның Гәйтән бүлекчәсе” автомобиль юлында Зур Чирмешән елгасы аша күпер кичүе	–	Гайтән авыл жирлеге	транспорт инфраструктура сы зонасы

12	Транспорт инфраструктура сы объекты	Иске Авыл-Черек күл автомобиль юлында инеш аша автомобиль күпер кичүе	–	Гайтэн авыл жирлеге	транспорт инфраструктура сы зонасы
Региональ (республика) эһамиятендәге объектлар					
13	Транспорт инфраструктура сы объекты	Автомобиль юлы «Базарлы Матак – Мамык» - Бутаиха – Заречный»	асфальт – бетон өслекле; категориясе – IV; озынлыгы – 1840 м	Гайтэн авыл жирлеге	зона транспортной инфраструктура
Федераль эһамияттәге объектлар					
Объектларны урнаштыру планлаштырылмый					

2.2. Функциональ зоналар

Таблица 2

Зона атамасы	Зонаның функциональ билгеләнеше	Зона параметрлары	Зонада жир кишәрлекләрен рөхсәт ителгән кулану кодлары*
Шәхси торак йортлар төзү зонасы	- шәхси торак төзелеше; - аз гынатерриторияләр биләп торган һәм торак төзелеше территориясендә урнашкан социаль, ижтимагый һәм эшлекле билгеләнештәге объектлар, инженерлык инфраструктурасы объектлары	төп бинаның иң чик катлары: 3 (мансардны да кертеп); төзелеш коэффициенты: 0,3-гә кадәр	2.1; 2.2; 2.3; 2.7; 2.7.1; 12.0
Ижтимагый-эшлекле зона	мәдәният, мәгариф, спорт, сәламәтлексаклау, социаль тәэмин итү, сәудә, жәмәгать туклануы, көнкүреш һәм кунакханә хезмәте күрсәтү объектлары; административ, фәнни-тикшеренү учреждениеләре; дини биналар	төп корылма катларының чик саны: 5 (мансардны да кертеп); төп корылманың чик биеклеге: 20 м; төзелеш коэффициенты: 1гә кадәр	2.7; 2.7.1; 3.0; 4.0; 5.1; 12.0 - 12.1
Гражданнарның коммерциягә карамаган бакчачылык һәм яшелчәчелек берләшмәләре зонасы	- бакчалар	төп корылма катларының чик саны: 3 (мансардны да кертеп); төп корылманың чик биеклеге: 10 м	2.7.1; 13.0; 13.1 - 13.2
Сәнәгать предприятиеләренәң житештерү зонасы	- IV и V класс куркынычлыктагы сәнәгать хужалыгы житештерүе объектлары; - санитар-яклау зонасы проектын эшлөгәндә һәм эшкәрткәндә алдынгы технологик чишелешләрне кулану шартында, башка куркыныч класслардагы сәнәгать житештерүе объектлары;	төзелеш коэффициенты: 0,8 гәкадәр	6.1 - 6.6; 6.9; 6.11; 10.1
	- файдалы казылмалар чыгару объектлары	билгеләнми	
Авыл хужалыгы предприятиеләренәң һәм авыл хужалыгын тәэмин итү объектларының житештерү зонасы	- IV и V класс куркынычлыктагы авыл хужалыгы житештерүе объектлары; - санитар-яклау зонасы проектын эшлөгәндә һәм эшкәрткәндә алдынгы технологик чишелешләрдән файдалану шартында, башка куркыныч класстагы авыл хужалыгы житештерүе объектлары	төзелеш коэффициенты: 0,8 гәкадәр	1.7 - 1.18
	- авыл хужалыгын тәэмин итү объектлары	төзелеш коэффициенты: 0,6га кадәр	
Инженерлык инфраструктурасы һәм коммуналь хезмәт күрсәтү зонасы	- торак пунктларны электр, газ, жылылык, су белән тәэмин итү, ташландык суларны агызу объектлары; - антенна-мачта корылмалары, элемтә объектлары; - гидротехник корылмалар; - магистраль торбаүткәргечләр объектлары;	билгеләнми	3.1; 3.9.1; 6.7 - 6.8; 7.5; 11.3; 12.2

	- янғын куркынычсызлыгын тәэмин итү объектлары; - чүп эшкәртү предприятиеләре; - кар саклау һәм эшкәртү объектлары		
Транспорт инфраструктурасы зонасы	- каты өслекле автомобиль юллары; - вокзал, автомобиль транспорты станцияләре; - автомобиль ягулыгы станцияләре - автотранспортка хезмәткүрсәтү, юл буе сервисы объектлары - транспортны саклау объектлары; - тимер юл вокзаллары һәм станцияләр; - причаллар, пристаньлар, елга вокзаллары; - аэропортлар, аэродромнар, очыпкитү-төшү полосалары һәм майданчыклары	билгеләнми	2.7.1; 4.9; 4.9.1; 5.4; 7.1 - 7.4; 12.0
Махсус билгеләнештәге зона	- биотермик чокырлар; - себер түләмәсе үләт базлары; - каты коммуналь калдыклар полигоннары һәм чүплекләр	билгеләнми	12.2
Зиратлар зонасы	- зиратлар	билгеләнми	12.1
Башка зоналар	- торак пунктларда орлыгын коеп үсүче яшел үсентеләр; - торак пунктларның башка территорияләре	билгеләнми	9.1; 12.0
Авыл хужалыгы жирләре зонасы	- авыл хужалыгы жирләре; - жәйге лагерьлар, мал-туар өчен киртәлекләр; - күчмә өслекле автомобиль юллары, авыл хужалыгы жирләре территориясендә – түшәлмәгән юллар; - басу юллары	билгеләнми	1.1
Урманнар һәм башка үсемлекләргә зонасы	- урманнар; - урман кисентеләре; - торак пунктлардан читтәге куак үсемлекләре; - күчмә өслекле автомобиль юллары, урманнар территориясендә – түшәлмәгән юллар; - урман юллары	билгеләнми	1.17; 10.0
Акваторияләргә зонасы	- өслекле су объектлары; - сазлыклар	билгеләнми	11.0

* Россия Икътисадый үсеш министрлыгының 01.09.2014 ел, № 540 боерыгы белән расланган жиркишәрлекләрен рөхсәт ителгән файдалану төрләре классификаторы нигезендә (Россия Икътисадый үсеш министрлыгының 04.02.2019 ел, № 44 боерыгы редакциясендә) билгеләнде

2.3. Планлаштырыла торган объектларны урнаштыру белән бәйле рәвештә, мондый зоналарны билгеләү таләп ителгән очракта, территорияне куллануның аерым шартлары булган зоналарның характеристикасы

Планлаштырыла торган объектларны урнаштыру белән бәйле рәвештә территориядән файдалануның аерым шартлары булган зоналарның чикләрен билгеләү таләп ителми

3. ТОРАК ПУНКТЛАР ЧИКЛӘРЕ

Торак пунктларның гамәлдәге чикләре Татарстан Республикасы Нурлат муниципаль районы Гайтән авыл җирлеге Советының 21.12.2012 ел, № 43 карары белән расланган Гайтән авыл җирлегенең генераль планы белән билгеләнгән.

Күчәмсез милекнең Бердәм дәүләт реестрында торак пунктлар чикләре турында мәгълүматлар юк.

Әлеге проект нигезләмәләрен тормышка ашыру өчен Гайтән, Кәкре Атау, Иске Авыл пос. һәм Кара Күл авыллары торак пунктларының чикләрен үзгәртү таләп ителә

Торак пунктларның гамәлдәге һәм планлаштырылган чикләре әлеге проектның график материаллары составында торак пунктлар чикләре картасында күрсәтелгән.

Торак пунктларның чикләрен үзгәртү күздә тотыла торган территорияләр участоклары 3 нче таблицادا һәм торак пунктлар чикләре картасында тәкъдим ителгән.

Таблица 3

Торак пункт	участокның картада №	Майданы, га
Гайтән ав.	1	+6,584
	2	+4,578
	3	+2,585
	4	+2,093
	5	+1,99
	6	+0,708
	7	+0,363
	8	-0,067
Кәкре Атау ав.	9	-4,517
	10	-3,47
	11	-2,603
	12	-2,0
	13	+1,723
Иске Авыл пос.	14	-0,117
Кара Күл ав.	15	-2,372

ТАТАРСТАН РЕСПУБЛИКАСЫ
НУРЛАТ МУНИЦИПАЛЬ РАЙОНЫ ГЭЙТЭН АВЫЛ ЖИРЛЕГЕНЕҢ
ГЕНЕРАЛЬ ПЛАНЫ

Кушымта

*Торак пунктлар чикләре турында
мәгълүматлар*

2020 ел



ЭЧТӘЛЕК

ПРОЕКТ СОСТАВЫ.3

ГОМУМИ НИГЕЗЛӘМӘЛӘР..... 4

**Татарстан Республикасы Нурлат муниципаль районы Гәйтән авыл
жирлегенең Гәйтән авылы чикләренең урнашу урыны тасвирламасы 5**

**Татарстан Республикасы Нурлат муниципаль районы Гәйтән авыл
жирлеге Кәкре Атау авылы чикләренең урнашу урыны тасвирламасы. 20**

**Татарстан Республикасы Нурлат муниципаль районы Гәйтән авыл
жирлеге Иске Авыл поселогы чикләренең урнашу урыны тасвирламасы. 28**

**Татарстан Республикасы Нурлат муниципаль районы Гәйтән авыл
жирлеге Кара Күл авылы чикләренең урнашу урыны тасвирламасы..... 33**

ПРОЕКТНЫҢ СОСТАВЫ

Татарстан Республикасы Нурлат муниципаль районы Гайтән авыл җирлеге Генераль планы түбәндәгеләрне үз эченә ала:

Раслана торган өлеш

Текстлы материаллар:

№ т/с	Атамасы	Том
1	Территориаль планлаштыру турында нигезләмәләр	1

График материаллар:

Бит №	Атамасы	Том	Масштаб
1	Планлаштырыла торган җирле әһәмияттәге объектларны урнаштыру картасы	2	1:10 000
2	Җирлекнең функциональ зоналары картасы	2	1:10 000
3	Торак пунктлар чикләре картасы	2	1:10 000

Кушымта

№ т/с	Атамасы	Том
1	Торак пунктлар чикләре турында белешмәләр	–

Генераль планы нигезләү буенча материаллар

Текстлы материаллар:

№ т/с	Атамасы	Том
1	Аңлатма язуы	3

График материаллар:

Бит №	Атамасы	Том	Масштаб
1	Җирлек территориясен заманча кулану картасы	4	1:10 000
2	Территорияне файдалануның аерым шартлары булган зоналар чикләре картасы (гамәлдәге торышы)	4	1:10 000
3	Территорияне файдалануның аерым шартлары булган зоналар чикләре картасы (проекттагы торышы)	4	1:10 000

1. ГОМУМИ НИГЕЗЭМЭЛЭР

Әлеге кушымта Россия Федерациясе Шәһәр төзелеше кодексының 23 ст. 5.1 п. таләпләре нигезендә эшләнган һәм Татарстан Республикасы Нурлат районы Гайтән авыл җирлеге генераль планы проектының мәҗбүри өлеше булып тора.

Россия Федерациясе Икътисады үсеш министрлыгының 23.11.2018 ел, № 650 боерыгы нигезендә, «Торак пунктларның, территорияль зоналарның, махсус сакланыла торган табигать территорияләре, территорияләрне файдалануның махсус шартлары булган зоналарның, торак пунктларның, территорияль зоналарның чикләренең текст тасвирламасы рәвешләрен, торак пунктларның, территорияль зоналарның, махсус сакланыла торган табигать территорияләренең характерлы нокталарының координаталарын билгеләү төгәллегенә карата таләпләрне, торак пунктларның, территорияль зоналарның, территорияль зоналарның чикләре турында белешмәләрне үз эченә алган электрон документ форматын билгеләү турында», махсус шартлары булган махсус сакланылучы табигать территорияләре, территорияләрдән файдалану зоналары һәм Россия Икътисады үсеш министрлыгының 2016 елның 23 мартындагы 163 номерлы һәм 2018 елның 4 маендагы 236 номерлы боерыклары үз көчен югалткан дип тану турында» торак пунктларның чикләренең урнашу урынының график һәм текст тасвирламасы әзерләнде.

**ТАТАРСТАН РЕСПУБЛИКАСЫ НУРЛАТ МУНИЦИПАЛЬ РАЙОНЫ ГЭЙТЭН
АВЫЛ ЖИРЛЕГЕ ГЭЙТЭН АВЫЛЫ ЧИКЛЭРЕНЕҢ УРНАШУ УРЫНЫ
ТАСВИРЛАМАСЫ**

Татарстан Республикасы Нурлат муниципаль районы Гәйтән авыл җирлеге		
Гәйтән авылы чикләре тасвирламасы (алга таба-объект, объект тасвирланган чикләренң урнашу урыны, объектынның атамасы)		
Объект турында мәгълүмат		
№ т/с	Объект турында	Тасвирламасы
1	2	3
1.	Объектның урнашу урыны	Торак пункт чикләре Татарстан Республикасы Нурлат муниципаль районы Гәйтән авыл җирлеге Гәйтән авылы
2.	Объектның мәйаны + мәйданы билгеләүнең ялгышлылык зурлыгы (Р)	1115748,0кв. м. + 634,0кв. м.
3.	Объектның башка характеристикалары	

Татарстан Республикасы Нурлат муниципаль районы Гәйтән
авыл жирлеге
Гәйтән авылы чикләре урнашу тасвирламасы
(объектның атамасы)

Объект чикләренен урнашу урыны турында белешмәләр

1. Кадастр округы СК координаторлары системасы (МСК-16), зона 2

2. Объект чикләренен характерлы нокталары турында белешмәләр

Чикләренен характерлы нокталарын билгеләү	Координаталары, м		Характерлы ноктаның координаталарын билгеләү методы	Характерлы ноктаның уртача квадратик тайпылышы (Mt), м	Жирлектәге ноктаның тасвирламасы (булганда)
	X	Y			
1	2	3	4	5	6
1	334050,73	2202151,78	аналитик	2,5	
2	334030,48	2202068,03	аналитик	2,5	-
3	334038,48	2202067,03	аналитик	2,5	
4	334048,73	2202066,03	аналитик	2,5	
5	334058,98	2202064,78	аналитик	2,5	
6	334068,15	2202062,53	аналитик	2,5	
7	334090,11	2202057,15	аналитик	2,5	-
8	334091,04	2202043,46	аналитик	2,5	
9	334083,71	2202042,83	аналитик	2,5	
10	334085,12	2202013,79	аналитик	2,5	
11	334103,12	2202014,38	аналитик	2,5	
12	334098,96	2201985,62	аналитик	2,5	
13	334100,0	2201956,04	аналитик	2,5	-
14	334231,35	2201964,06	аналитик	2,5	
15	334223,96	2202022,08	аналитик	2,5	
16	334308,79	2202018,58	аналитик	2,5	
17	334326,48	2202007,53	аналитик	2,5	
18	334335,73	2201988,28	аналитик	2,5	
19	334344,23	2201971,03	аналитик	2,5	
20	334337,98	2201964,53	аналитик	2,5	
21	334324,98	2201959,03	аналитик	2,5	
22	334326,98	2201955,03	аналитик	2,5	
23	334333,98	2201949,28	аналитик	2,5	
24	334344,23	2201943,53	аналитик	2,5	
25	334353,73	2201937,78	аналитик	2,5	
26	334362,73	2201933,28	аналитик	2,5	
27	334367,73	2201928,78	аналитик	2,5	
28	334369,73	2201922,53	аналитик	2,5	
29	334370,98	2201901,03	аналитик	2,5	
30	334366,98	2201882,53	аналитик	2,5	
31	334360,73	2201871,03	аналитик	2,5	

32	334330,98	2201847,53	аналитик	2,5	
33	334319,98	2201835,03	аналитик	2,5	
34	334316,23	2201826,03	аналитик	2,5	
35	334310,48	2201812,78	аналитик	2,5	-
36	334308,73	2201802,53	аналитик	2,5	-

Татарстан Республикасы Нурлат муниципаль районы Гәйтән
авыл жирлеге

Гәйтән авылы чикләре урнашу тасвирламасы
(объектның атамасы)

Объект чикләренен урнашу урыны турында белешмәләр

37	334307,98	2201781,53	аналитик	2,5	
38	334306,23	2201769,53	аналитик	2,5	
39	334300,98	2201756,78	аналитик	2,5	
40	334294,73	2201739,78	аналитик	2,5	
41	334287,73	2201732,78	аналитик	2,5	
42	334252,73	2201712,28	аналитик	2,5	
43	334236,98	2201697,78	аналитик	2,5	
44	334208,23	2201664,03	аналитик	2,5	
45	334185,98	2201645,03	аналитик	2,5	
46	334178,48	2201637,53	аналитик	2,5	
47	334175,23	2201626,03	аналитик	2,5	
48	334175,98	2201609,53	аналитик	2,5	
49	334176,48	2201602,53	аналитик	2,5	
50	334178,48	2201594,28	аналитик	2,5	
51	334181,73	2201579,53	аналитик	2,5	
52	334181,73	2201563,03	аналитик	2,5	
53	334180,98	2201550,53	аналитик	2,5	
54	334177,28	2201536,33	аналитик	2,5	
55	334164,39	2201539,41	аналитик	2,5	
56	334163,98	2201555,53	аналитик	2,5	
57	334161,23	2201570,78	аналитик	2,5	
58	334130,98	2201580,28	аналитик	2,5	
59	334069,23	2201601,28	аналитик	2,5	
60	334004,48	2201622,78	аналитик	2,5	
61	333928,98	2201648,28	аналитик	2,5	
62	333922,51	2201625,71	аналитик	2,5	
63	333921,21	2201626,12	аналитик	2,5	
64	333910,73	2201598,65	аналитик	2,5	
65	333908,8	2201588,77	аналитик	2,5	
66	333893,48	2201549,28	аналитик	2,5	
67	333884,48	2201511,03	аналитик	2,5	
68	333893,02	2201507,8	аналитик	2,5	
69	333890,62	2201495,52	аналитик	2,5	
70	333899,9	2201493,65	аналитик	2,5	
71	333915,42	2201487,08	аналитик	2,5	
72	333918,08	2201492,46	аналитик	2,5	
73	333945,29	2201482,46	аналитик	2,5	
74	333950,58	2201480,62	аналитик	2,5	
75	333944,92	2201468,21	аналитик	2,5	
76	333955,25	2201468,56	аналитик	2,5	
77	333955,48	2201467,78	аналитик	2,5	
78	334010,23	2201455,28	аналитик	2,5	
79	334074,23	2201440,03	аналитик	2,5	
80	334088,98	2201436,03	аналитик	2,5	

81	334104,23	2201451,28	аналитик	2,5	
82	334123,23	2201463,53	аналитик	2,5	
83	334133,98	2201471,03	аналитик	2,5	-
84	334147,48	2201487,03	аналитик	2,5	

Татарстан Республикасы Нурлат муниципаль районы Гәйтән
авыл жирлеге
Гәйтән авылы чикләре урнашу тасвирламасы
(объектның атамасы)

Объект чикләренен урнашу урыны турында белешмәләр

85	334155,73	2201502,78	аналитик	2,5	
86	334157,93	2201509,47	аналитик	2,5	
87	334166,82	2201507,7	аналитик	2,5	
88	334187,71	2201503,54	аналитик	2,5	
89	334156,88	2201449,17	аналитик	2,5	
90	334162,0	2201447,83	аналитик	2,5	
91	334174,25	2201442,5	аналитик	2,5	
92	334189,38	2201438,23	аналитик	2,5	
93	334196,11	2201437,12	аналитик	2,5	
94	334197,5	2201436,88	аналитик	2,5	
95	334222,17	2201436,92	аналитик	2,5	
96	334220,71	2201432,54	аналитик	2,5	
97	334250,31	2201424,38	аналитик	2,5	
98	334300,0	2201409,58	аналитик	2,5	
99	334328,75	2201399,48	аналитик	2,5	
100	334339,69	2201403,75	аналитик	2,5	
101	334363,54	2201400,21	аналитик	2,5	
102	334392,71	2201400,62	аналитик	2,5	
103	334418,12	2201395,31	аналитик	2,5	
104	334435,0	2201365,73	аналитик	2,5	
105	334447,33	2201366,21	аналитик	2,5	
106	334462,5	2201361,67	аналитик	2,5	
107	334489,79	2201354,38	аналитик	2,5	
108	334518,85	2201339,9	аналитик	2,5	
109	334535,52	2201331,46	аналитик	2,5	
110	334528,75	2201309,25	аналитик	2,5	
111	334529,04	2201304,09	аналитик	2,5	
112	334529,17	2201301,83	аналитик	2,5	
113	334528,96	2201269,42	аналитик	2,5	
114	334531,0	2201268,33	аналитик	2,5	
115	334530,08	2201254,08	аналитик	2,5	
116	334540,62	2201251,46	аналитик	2,5	
117	334553,12	2201250,0	аналитик	2,5	
118	334570,5	2201247,25	аналитик	2,5	
119	334581,67	2201253,67	аналитик	2,5	
120	334587,48	2201255,88	аналитик	2,5	
121	334604,74	2201262,46	аналитик	2,5	-
122	334603,98	2201254,53	аналитик	2,5	
123	334693,98	2201255,03	аналитик	2,5	
124	334687,98	2201236,78	аналитик	2,5	
125	334692,73	2201232,78	аналитик	2,5	
126	334707,98	2201227,28	аналитик	2,5	

127	334731,48	2201219,53	аналитик	2,5	
128	334740,98	2201219,03	аналитик	2,5	
129	334774,23	2201233,53	аналитик	2,5	
130	334784,98	2201239,28	аналитик	2,5	
131	334815,48	2201239,28	аналитик	2,5	-
132	334827,48	2201262,78	аналитик	2,5	

Татарстан Республикасы Нурлат муниципаль районы Гәйтән
авыл жирлеге
Гәйтән авылы чикләре урнашу тасвирламасы
(объектның атамасы)

Объект чикләренен урнашу урыны турында белешмәләр

133	334872,98	2201261,53	аналитик	2,5	
134	334879,73	2201261,53	аналитик	2,5	
135	334904,19	2201260,84	аналитик	2,5	
136	334924,24	2201354,42	аналитик	2,5	
137	334947,91	2201353,68	аналитик	2,5	
138	334958,2	2201353,36	аналитик	2,5	
139	334951,97	2201361,28	аналитик	2,5	
140	334943,72	2201379,53	аналитик	2,5	
141	334944,22	2201391,78	аналитик	2,5	
142	334947,97	2201403,03	аналитик	2,5	
143	334974,72	2201440,03	аналитик	2,5	
144	334976,72	2201457,78	аналитик	2,5	
145	334980,47	2201471,78	аналитик	2,5	
146	334986,72	2201494,03	аналитик	2,5	
147	334995,72	2201512,28	аналитик	2,5	
148	335005,22	2201524,28	аналитик	2,5	
149	335019,22	2201539,03	аналитик	2,5	
150	335035,72	2201551,03	аналитик	2,5	
151	335061,72	2201569,53	аналитик	2,5	
152	335077,72	2201584,78	аналитик	2,5	
153	335086,47	2201598,78	аналитик	2,5	
154	335093,47	2201612,78	аналитик	2,5	
155	335108,22	2201654,53	аналитик	2,5	
156	335132,22	2201697,78	аналитик	2,5	
157	335153,72	2201732,03	аналитик	2,5	
158	335171,72	2201758,78	аналитик	2,5	
159	335195,22	2201793,53	аналитик	2,5	
160	335205,97	2201807,53	аналитик	2,5	
161	335208,97	2201814,53	аналитик	2,5	
162	335216,72	2201824,78	аналитик	2,5	
163	335256,72	2201892,78	аналитик	2,5	
164	335275,72	2201923,79	аналитик	2,5	
165	335301,22	2201965,04	аналитик	2,5	
166	335330,47	2202020,29	аналитик	2,5	
167	335362,72	2202078,79	аналитик	2,5	
168	335379,97	2202114,29	аналитик	2,5	
169	335405,97	2202161,29	аналитик	2,5	-
170	335412,97	2202171,54	аналитик	2,5	
171	335371,92	2202193,2	аналитик	2,5	
172	335378,3	2202206,87	аналитик	2,5	
173	335214,9	2202267,19	аналитик	2,5	
174	335212,67	2202259,81	аналитик	2,5	
175	334965,97	2202360,79	аналитик	2,5	
176	334782,72	2202429,79	аналитик	2,5	

177	334760,0	2202434,71	аналитик	2,5	
178	334759,28	2202432,91	аналитик	2,5	
179	334719,47	2202447,79	аналитик	2,5	-
180	334677,47	2202463,04	аналитик	2,5	

Татарстан Республикасы Нурлат муниципаль районы Гәйтән
авыл жирлеге
Гәйтән авылы чикләре урнашу тасвирламасы
(объектның атамасы)

Объект чикләренен урнашу урыны турында белешмәләр

181	334645,72	2202473,79	аналитик	2,5	
182	334608,47	2202484,54	аналитик	2,5	
183	334549,97	2202504,29	аналитик	2,5	
184	334504,22	2202521,29	аналитик	2,5	
185	334467,97	2202534,79	аналитик	2,5	
186	334436,22	2202546,79	аналитик	2,5	
187	334401,97	2202558,29	аналитик	2,5	
188	334384,22	2202566,54	аналитик	2,5	
189	334377,22	2202573,79	аналитик	2,5	
190	334369,23	2202557,79	аналитик	2,5	
191	334370,98	2202556,54	аналитик	2,5	
192	334372,23	2202555,54	аналитик	2,5	
193	334374,73	2202550,54	аналитик	2,5	
194	334373,98	2202548,54	аналитик	2,5	
195	334369,23	2202541,79	аналитик	2,5	
196	334366,48	2202537,79	аналитик	2,5	
197	334360,73	2202526,54	аналитик	2,5	
198	334353,73	2202519,54	аналитик	2,5	
199	334292,73	2202490,79	аналитик	2,5	
200	334286,73	2202487,04	аналитик	2,5	
201	334272,98	2202478,29	аналитик	2,5	
202	334253,48	2202463,04	аналитик	2,5	
203	334250,98	2202461,04	аналитик	2,5	
204	334248,73	2202454,79	аналитик	2,5	
205	334247,23	2202450,79	аналитик	2,5	
206	334244,48	2202442,54	аналитик	2,5	
207	334245,73	2202427,29	аналитик	2,5	
208	334246,48	2202424,04	аналитик	2,5	
209	334248,23	2202416,54	аналитик	2,5	
210	334259,23	2202390,54	аналитик	2,5	
211	334265,73	2202375,29	аналитик	2,5	
212	334269,98	2202365,04	аналитик	2,5	
213	334271,98	2202359,28	аналитик	2,5	
214	334274,98	2202351,28	аналитик	2,5	
215	334278,73	2202328,78	аналитик	2,5	
216	334279,48	2202324,53	аналитик	2,5	
217	334279,48	2202313,6	аналитик	2,5	-
218	334273,44	2202314,27	аналитик	2,5	
219	334259,27	2202236,98	аналитик	2,5	
220	334265,04	2202236,21	аналитик	2,5	
221	334264,23	2202232,53	аналитик	2,5	
222	334259,23	2202205,78	аналитик	2,5	

223	334257,98	2202193,03	аналитик	2,5	
224	334255,98	2202185,53	аналитик	2,5	
225	334245,23	2202149,28	аналитик	2,5	
226	334243,98	2202137,28	аналитик	2,5	
227	334244,48	2202123,78	аналитик	2,5	-
228	334246,98	2202115,53	аналитик	2,5	

Татарстан Республикасы Нурлат муниципаль районы Гәйтән
авыл жирлеге
Гәйтән авылы чикләре урнашу тасвирламасы
(объектның атамасы)

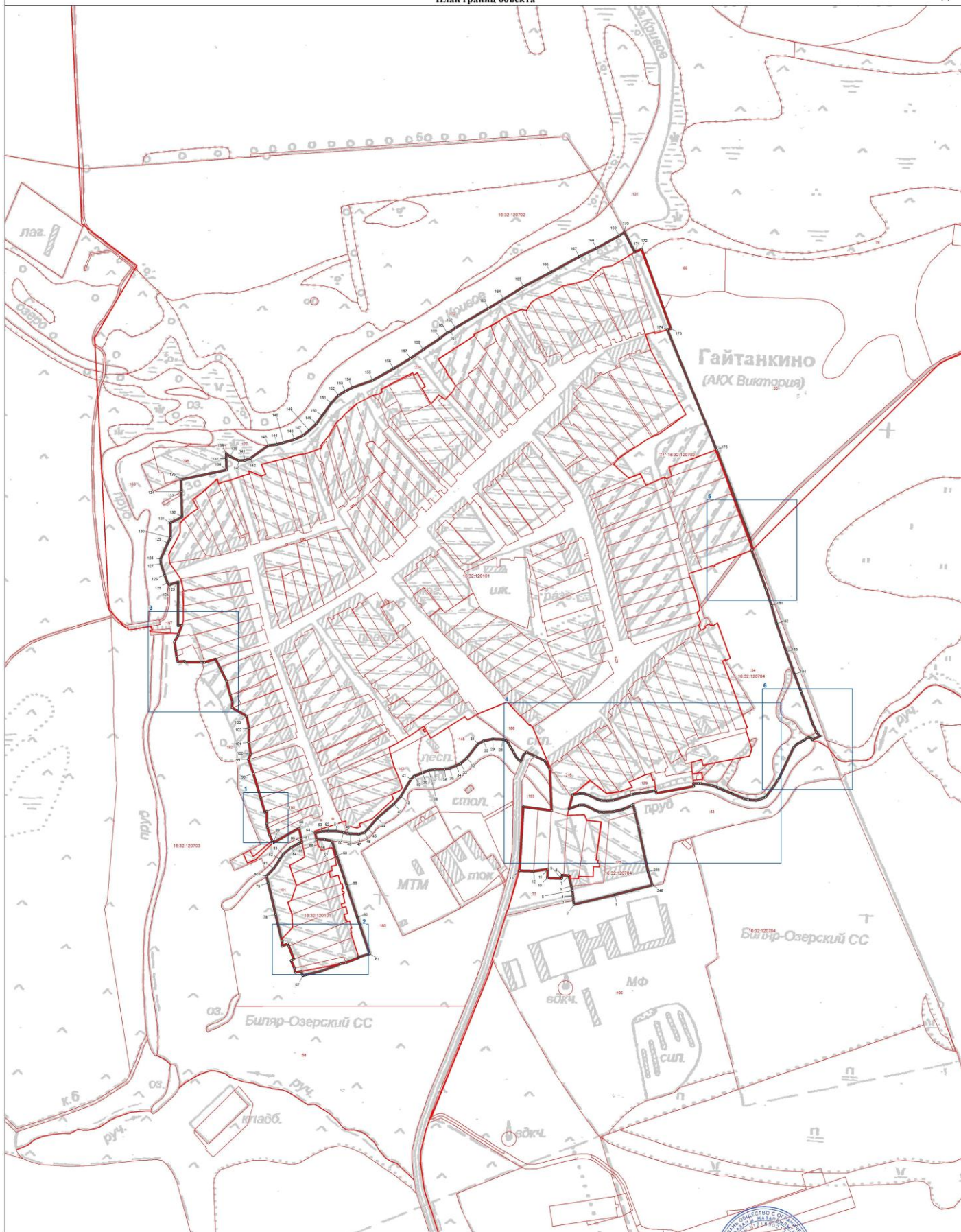
Объект чикләренә урнашу урыны турында белешмәләр

229	334254,48	2202100,28	аналитик	2,5	
230	334258,48	2202089,03	аналитик	2,5	
231	334258,48	2202080,03	аналитик	2,5	
232	334256,92	2202066,55	аналитик	2,5	
233	334255,83	2202065,21	аналитик	2,5	
234	334226,67	2202057,65	аналитик	2,5	
235	334234,98	2202078,78	аналитик	2,5	
236	334234,98	2202089,53	аналитик	2,5	
237	334220,98	2202119,28	аналитик	2,5	
238	334220,48	2202129,03	аналитик	2,5	
239	334221,73	2202150,53	аналитик	2,5	
240	334226,23	2202169,53	аналитик	2,5	
241	334233,73	2202186,03	аналитик	2,5	
242	334236,23	2202189,78	аналитик	2,5	
243	334219,49	2202193,71	аналитик	2,5	
244	334192,48	2202200,03	аналитик	2,5	
245	334097,73	2202220,28	аналитик	2,5	
246	334069,98	2202229,28	аналитик	2,5	
1	334050,73	2202151,78	аналитик	2,5	

3. Объект чикләренә (өлешләренә) характерлы нокталары турында белешмәләр

--	--	--	--	--	--

ОПИСАНИЕ МЕСТОПОЛОЖЕНИЯ ГРАНИЦ
село Гайтанкино Гайтанкинского сельского поселения Нурлатского муниципального
района Республики Татарстан
(наименование объекта)
План границ объекта




Используемые условные знаки и обозначения:

- поворотная точка границы населенного пункта
- граница населенного пункта
- граница земельных участков
- граница кадастровых кварталов
- граница муниципальных образований



Масштаб 1:5000




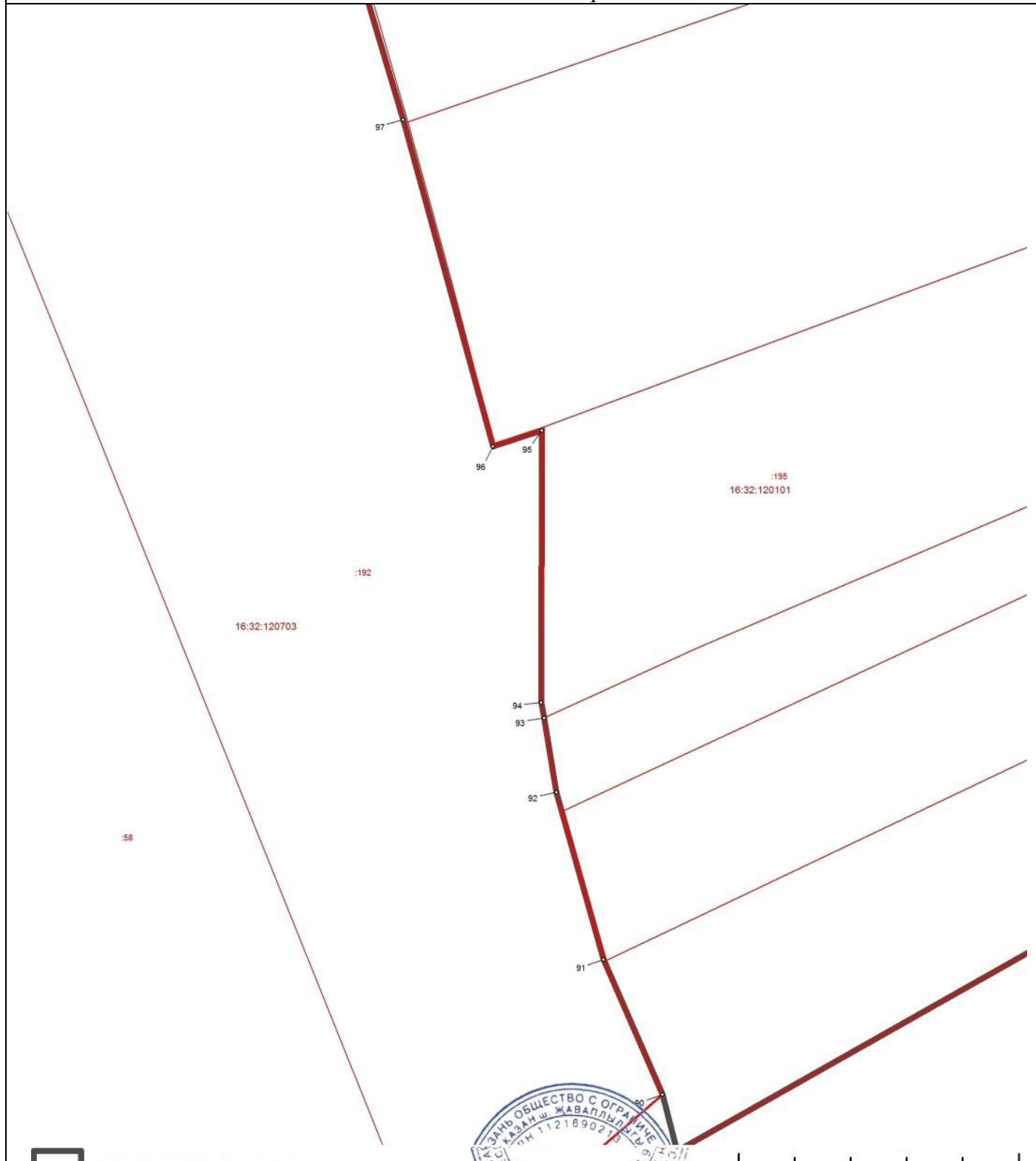
Подпись:  Дата 23 марта 2020 г.

Татарстан Республикасы Нурлат муниципаль районы Гәйтән авыл
жирлеге

Гәйтән авылы чикләре урнашу тасвирламасы

(объектның атамасы)
Объектның чикләре планы

Өземтә 1



грааницы муниципальных образований



Подпись _____

Кулланыла торган шартлы тамгалар:

Масштаб 1:500

торақ пункт чигенең борылыш ноктасы

10 20 25

торақ пункт чигенең

метр

жир кишәрлекләре чикләре

кадастр кварталлары чикләре

23 март 2020 ел

Объект чикләренең урнашу урыны тасвирламасын төзегән затның мөһерен кую урыны

Татарстан Республикасы Нурлат муниципаль
районы Гәйтән авыл жирлегә

Гәйтән авылы чикләре урнашу тасвирламасы

(объектның
атамасы)

Объектның чикләре
планы

Өземтә 2

Кулланылган шартлы тамгалар:


- поворотная точка границы населенного пункта
- граница населенного пункта
- границы земельных участков
- границы кадастровых кварталов
- границы муниципальностей образований

Масштаб 1 :500

10 20 25
метры

Дата 23 марта 2020 г.

Объект чикләренен урнашу урыны тасвирламасын төзөгән
затның мөһерен кую урыны



Подпись _____

Татарстан Республикасы Нурлат муниципаль районы Гәйтән авыл
жирлеге





Гәйтән авылы чикләре урнашу тасвирламасы

(объектның атамасы)
объект чикләре Планы

Өзөмтә 3

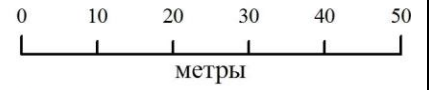


Используемые условные знаки и обозначения:

- ° поворотная точка границы населенного пункта
-  граница населенного пункта
-  границы земельных участков
-  границы кадастровых кварталов
-  границы муниципальных образований



Масштаб 1 : 1000



Подпись  Дата 23 марта 2020 г.

Объект чикләренен урнашу урыны тасвирламасын төзегән затның мөһерен кую урыны

ОПИСАНИЕ МЕСТОПОЛОЖЕНИЯ ГРАНИЦ
село Гайганкино Гайганкинского сельского поселения Ичалковского муниципального
района Республики Татарстан
(наименование объекта)
План границ объекта

Выноска 4



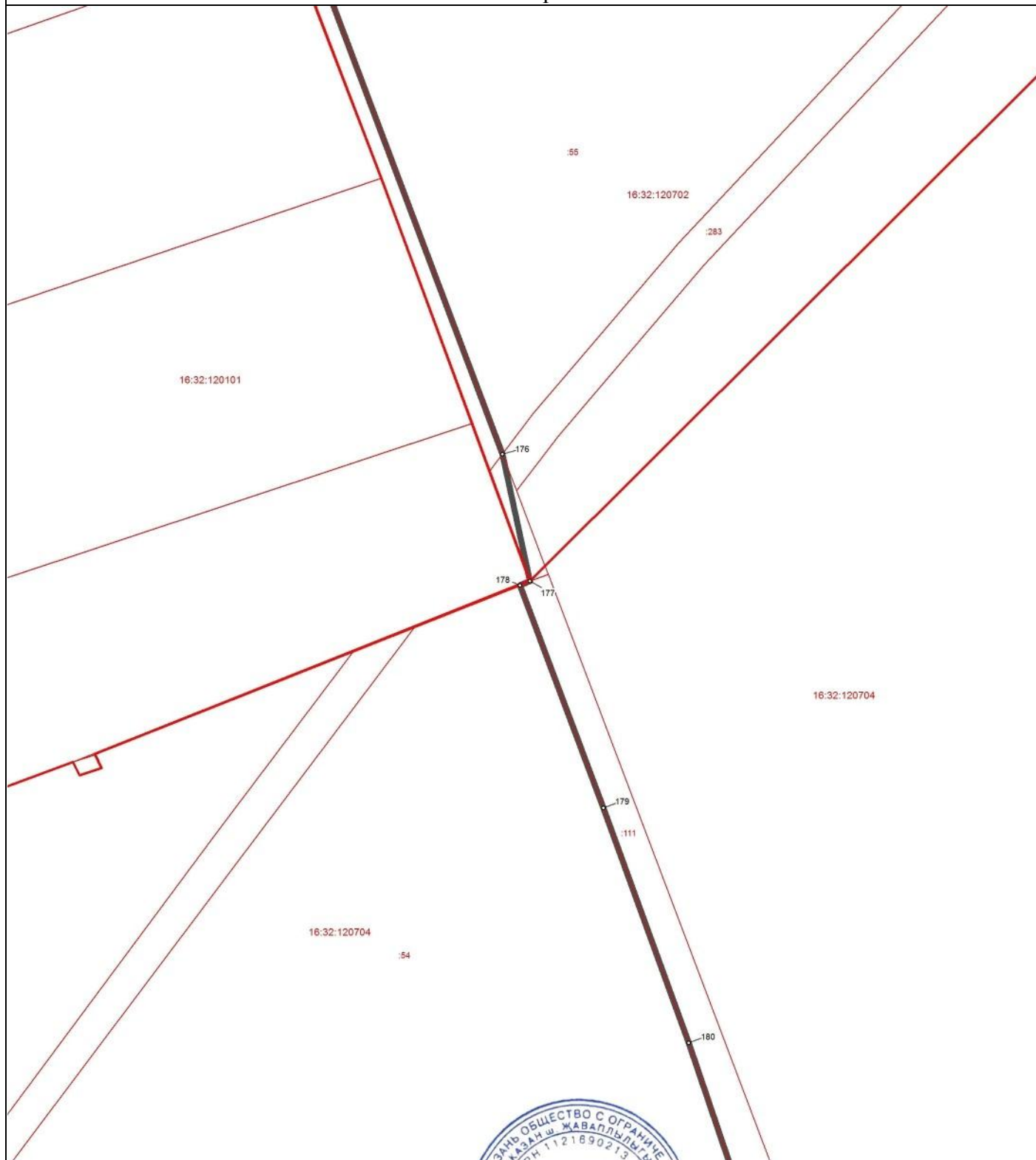
Условные знаки и обозначения:
поворотная точка границы населенного пункта
граница населенного пункта
граница земельных участков

Татарстан Республикасы Нурлат муниципаль районы Гәйтән авыл
жирлеге





Гәйтән авылы чикләре урнашу тасвирламасы

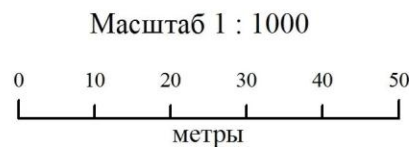
(объектның атамасы)
объект чикләре Планы

Өземтә 5



Используемые условные знаки и обозначения:

- ° поворотная точка границы населенного пункта
-  граница населенного пункта
-  границы земельных участков
-  границы кадастровых кварталов
-  границы муниципальных образований



Подпись  Дата 23 марта 2020 г.

Объект чикләренен урнашу урыны тасвирламасын төзегән затның мөһерен кую урыны

Татарстан Республикасы Нурлат муниципаль районы Гәйтән авыл
жирлеге





Гәйтән авылы чикләре урнашу тасвирламасы

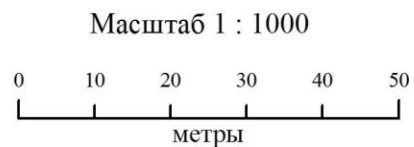
(объектның атамасы)
объект чикләре Планы

Өземтәб



Используемые условные знаки и обозначения:

- ° поворотная точка границы населенного пункта
-  граница населенного пункта
-  границы земельных участков
-  границы кадастровых кварталов
-  границы муниципальных образований



Подпись  Дата 23 марта 2020 г.

Объект чикләренен урнашу урыны тасвирламасын төзегән затның мөһерен кую урыны

**ТАТАРСТАН РЕСПУБЛИКАСЫ НУРЛАТ МУНИЦИПАЛЬ РАЙОНЫ ГЭЙТЭН
АВЫЛ ЖИРЛЕГЕ КӘКРЕ АТАУ АВЫЛЫ ЧИКЛӘРЕНЕҢ УРНАШУ УРЫНЫ
ТАСВИРЛАМАСЫ**

Татарстан Республикасы Нурлат муниципаль районы Гәйтән авыл җирлеге Кәкре Атау авылы чикләре урнашу тасвирламасы (объектның атамасы) (объектның атамасы торак пункт чикләре урнашу урыны (алга таба - объект)		
Объект турында мәгълүмат		
N п/п	Объект характеристикасы	Характеристик тасвирламасы
1	2	3
1.	Объектның урнашу урыны	Торак пункт чикләре Татарстан Республикасы Нурлат муниципаль районы Гәйтән авыл җирлеге Кәкре Атау авылы
2.	Объектның майданы + майдан билгеләүдә киткән тайпылышлар зурлыгы (P)	854661,0кв. м. + 555,0кв. м.
3.	Объектның башка характеристикалары	

Татарстан Республикасы Нурлат муниципаль районы Гәйтән
авыл жирлеге
Кәкре Атау авылы чикләре урнашу тасвирламасы
(объектның атамасы)

Объект чикләренә урнашу урыны турында белешмәләр

1. Кадастр округы СК координаторлары системасы (МСК-16), зона 2

2. Объект чикләренә характерлы нокталары турында белешмәләр

Чикләренә характерлы нокталарын билгеләү	Чикләренә характерлы нокталарын билгеләү		Чикләренә характерлы нокталарын билгеләү	Чикләренә характерлы нокталарын билгеләү	Чикләренә характерлы нокталарын билгеләү
	X	Y			
1	2	3	4	5	6
1	335954,07	2203633,5	аналитик	2,5	
2	335970,86	2203623,82	картометрик	5,0	
3	336068,23	2203609,19	картометрик	5,0	
4	336055,53	2203529,82	картометрик	5,0	
5	336059,76	2203495,42	картометрик	5,0	
6	336046,08	2203493,64	аналитик	2,5	
7	335885,82	2203467,6	аналитик	2,5	
8	335831,37	2203458,42	аналитик	2,5	
9	335799,37	2203452,55	аналитик	2,5	
10	335735,57	2203446,7	аналитик	2,5	
11	335718,94	2203438,8	аналитик	2,5	
12	335768,52	2203383,51	аналитик	2,5	
13	335950,78	2203383,9	аналитик	2,5	
14	335981,21	2203179,3	аналитик	2,5	
15	335889,25	2203116,71	аналитик	2,5	
16	335983,88	2202658,81	аналитик	2,5	
17	336201,98	2202553,17	аналитик	2,5	
18	336353,45	2202579,79	аналитик	2,5	
19	336480,04	2202601,8	картометрик	5,0	
20	336480,49	2202621,68	аналитик	2,5	
21	336478,14	2202676,65	аналитик	2,5	
22	336474,61	2202698,84	аналитик	2,5	
23	336446,94	2202741,98	аналитик	2,5	
24	336446,64	2202759,83	аналитик	2,5	
25	336431,12	2202833,55	аналитик	2,5	
26	336426,7	2202863,02	аналитик	2,5	
27	336414,19	2202942,92	аналитик	2,5	
28	336409,4	2202974,93	аналитик	2,5	
29	336391,63	2203008,8	аналитик	2,5	
30	336374,95	2203025,34	картометрик	5,0	

31	336364,56	2203038,03	картометрик	5,0	
32	336375,58	2203064,09	аналитик	2,5	
33	336386,97	2203086,18	аналитик	2,5	
34	336395,19	2203086,67	аналитик	2,5	
35	336399,42	2203104,88	аналитик	2,5	
36	336394,1	2203126,1	аналитик	2,5	

Татарстан Республикасы Нурлат муниципаль районы Гәйтән
авыл жирлеге
Кәкре Атау авылы чикләре урнашу тасвирламасы
(объектның атамасы)

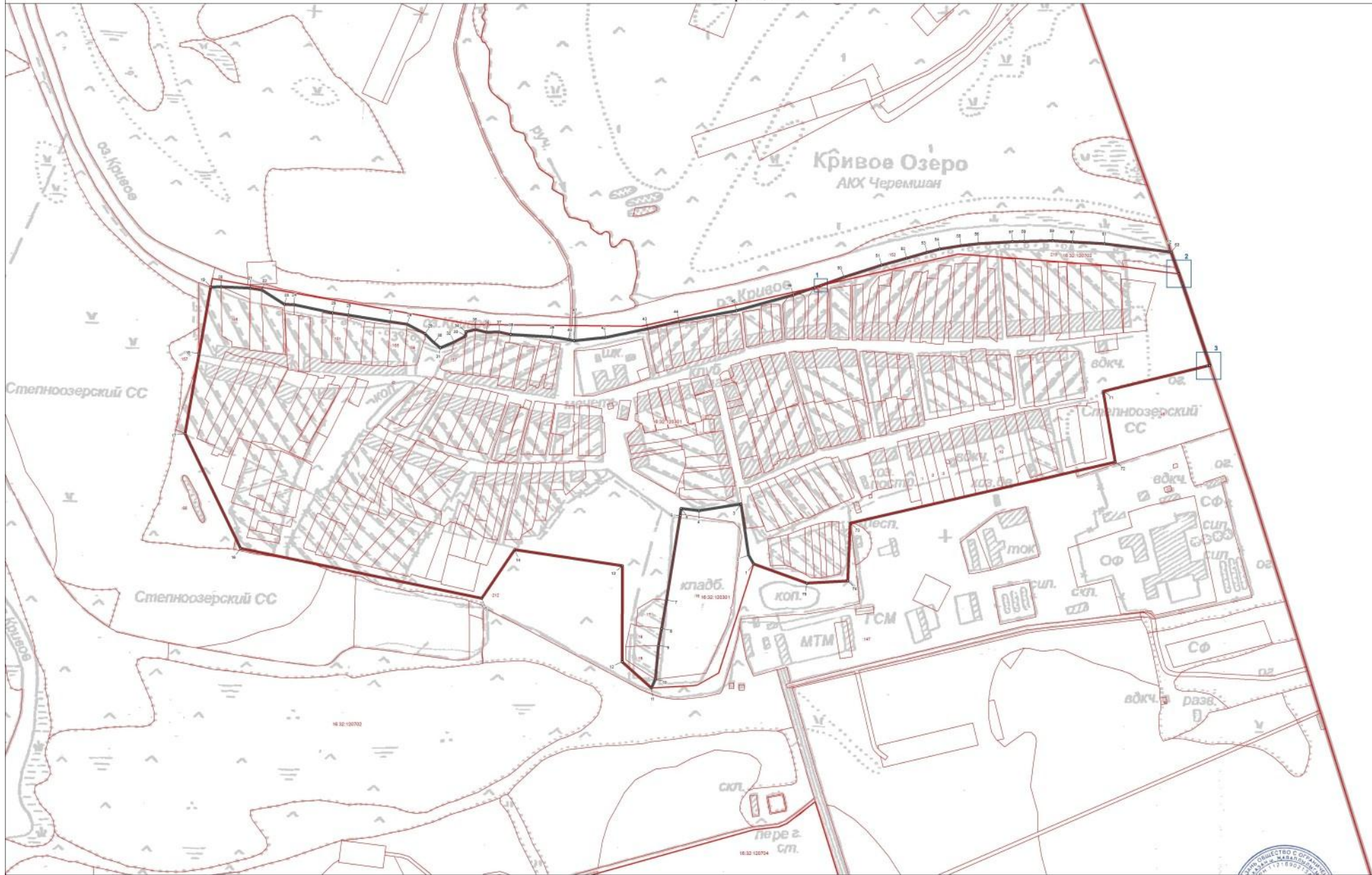
Объект чикләренән урнашу урыны турында белешмәләр

37	336394,44	2203149,39	аналитик	2,5	
38	336390,06	2203171,7	аналитик	2,5	
39	336385,27	2203249,97	картометрик	5,0	
40	336380,28	2203281,75	картометрик	5,0	
41	336378,04	2203291,92	картометрик	5,0	
42	336384,45	2203352,55	картометрик	5,0	
43	336401,18	2203432,34	картометрик	5,0	
44	336415,06	2203491,51	аналитик	2,5	
45	336435,2	2203600,8	картометрик	5,0	
46	336465,47	2203708,79	аналитик	2,5	
47	336479,23	2203749,39	аналитик	2,5	
48	336483,32	2203761,03	картометрик	5,0	
49	336483,33	2203761,09	картометрик	5,0	
50	336498,7	2203804,81	аналитик	2,5	
51	336521,7	2203876,56	аналитик	2,5	
52	336534,95	2203924,06	аналитик	2,5	
53	336545,7	2203962,81	аналитик	2,5	
54	336552,2	2203987,06	аналитик	2,5	
55	336558,45	2204027,06	аналитик	2,5	
56	336562,2	2204060,56	аналитик	2,5	
57	336565,95	2204124,81	аналитик	2,5	
58	336566,7	2204148,31	аналитик	2,5	
59	336567,95	2204201,06	аналитик	2,5	
60	336565,7	2204239,06	аналитик	2,5	
61	336562,2	2204299,31	аналитик	2,5	
62	336546,95	2204421,31	аналитик	2,5	
63	336546,2	2204426,56	аналитик	2,5	
64	336517,45	2204436,81	аналитик	2,5	
65	336505,52	2204441,07	аналитик	2,5	
66	336505,2	2204441,19	картометрик	5,0	
67	336486,13	2204448,04	картометрик	5,0	
68	336331,41	2204499,92	картометрик	5,0	
69	336331,33	2204499,6	аналитик	2,5	
70	336330,26	2204495,18	картометрик	5,0	
71	336282,09	2204297,15	картометрик	5,0	
72	336147,97	2204320,12	аналитик	2,5	
73	336031,81	2203816,55	аналитик	2,5	
74	335922,22	2203812,16	аналитик	2,5	
75	335917,95	2203734,35	аналитик	2,5	
1	335954,07	2203633,5	аналитик	2,5	

3. Объект чикләренән (өлешләренән) характерлы нокталары турында белешмәләр

--	--	--	--	--	--

ОПИСАНИЕ МЕСТОПОЛОЖЕНИЯ ГРАНИЦ
село Кривое Озеро Гайтанкинского сельского поселения Нурлатского муниципального
района Республики Татарстан
 (наименование объекта)
 План границ объекта



Используемые условные знаки и обозначения:

- поворотная точка границы населенного пункта
- ▭ граница населенного пункта
- ▭ граница земельных участков
- ▭ граница кадастровых кварталов
- ▭ границы муниципальных образований



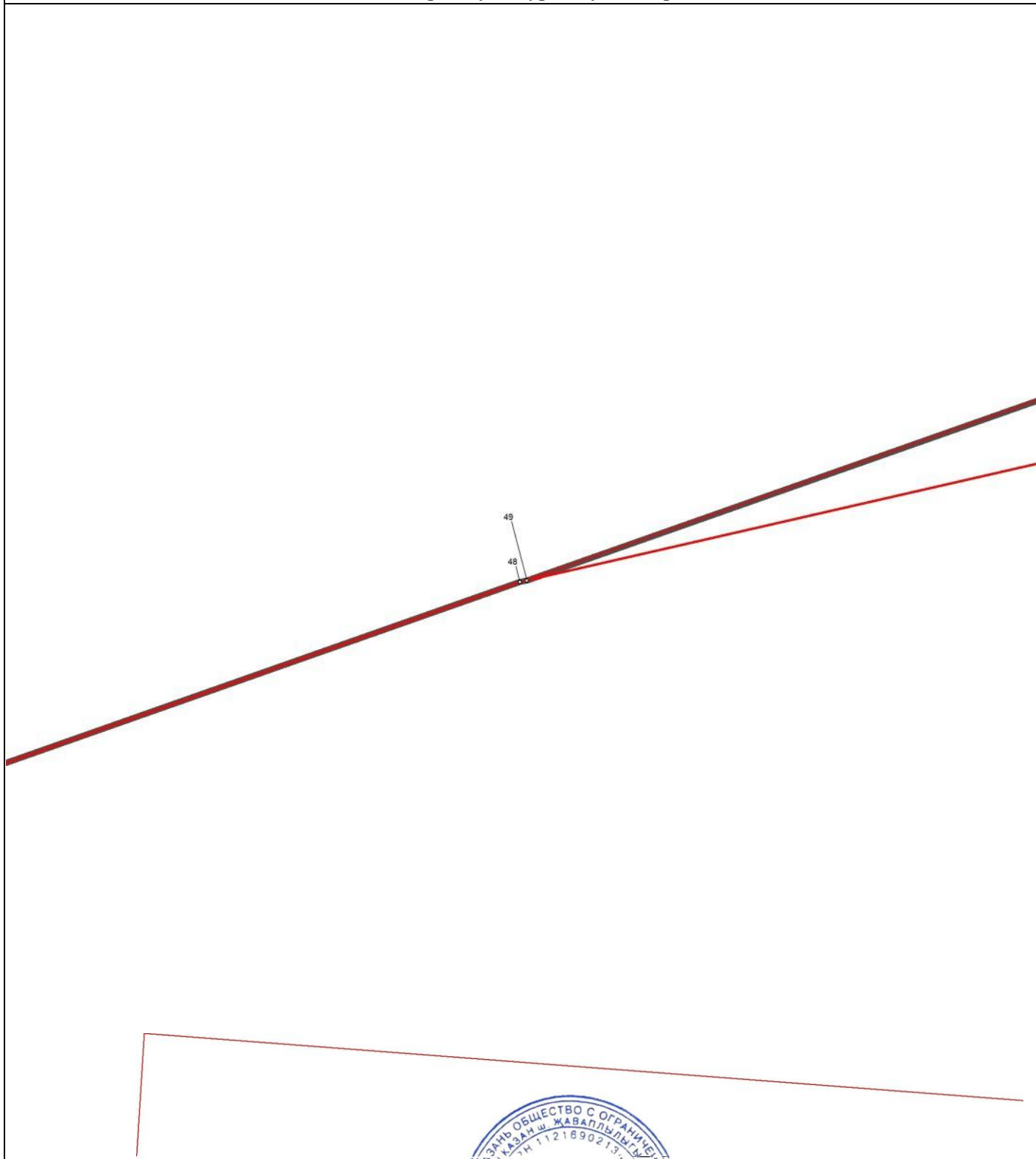
Подпись _____ Дата 9 сентября 2019 г.

Татарстан Республикасы Нурлат муниципаль районы Гәйтән авыл
жирлеге





Кәкре Атау авылы чикләре урнашу тасвирламасы

(объектның атамасы)

Торак пункт урнашу чикләре планы

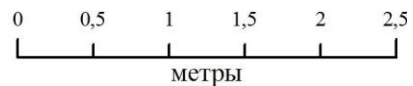


Используемые условные знаки и обозначения:

- ° поворотная точка границы населенного пункта
-  граница населенного пункта
-  границы земельных участков
-  границы кадастровых кварталов
-  границы муниципальных образований



Масштаб 1 : 50



Подпись  Дата 9 сентября 2019 г.

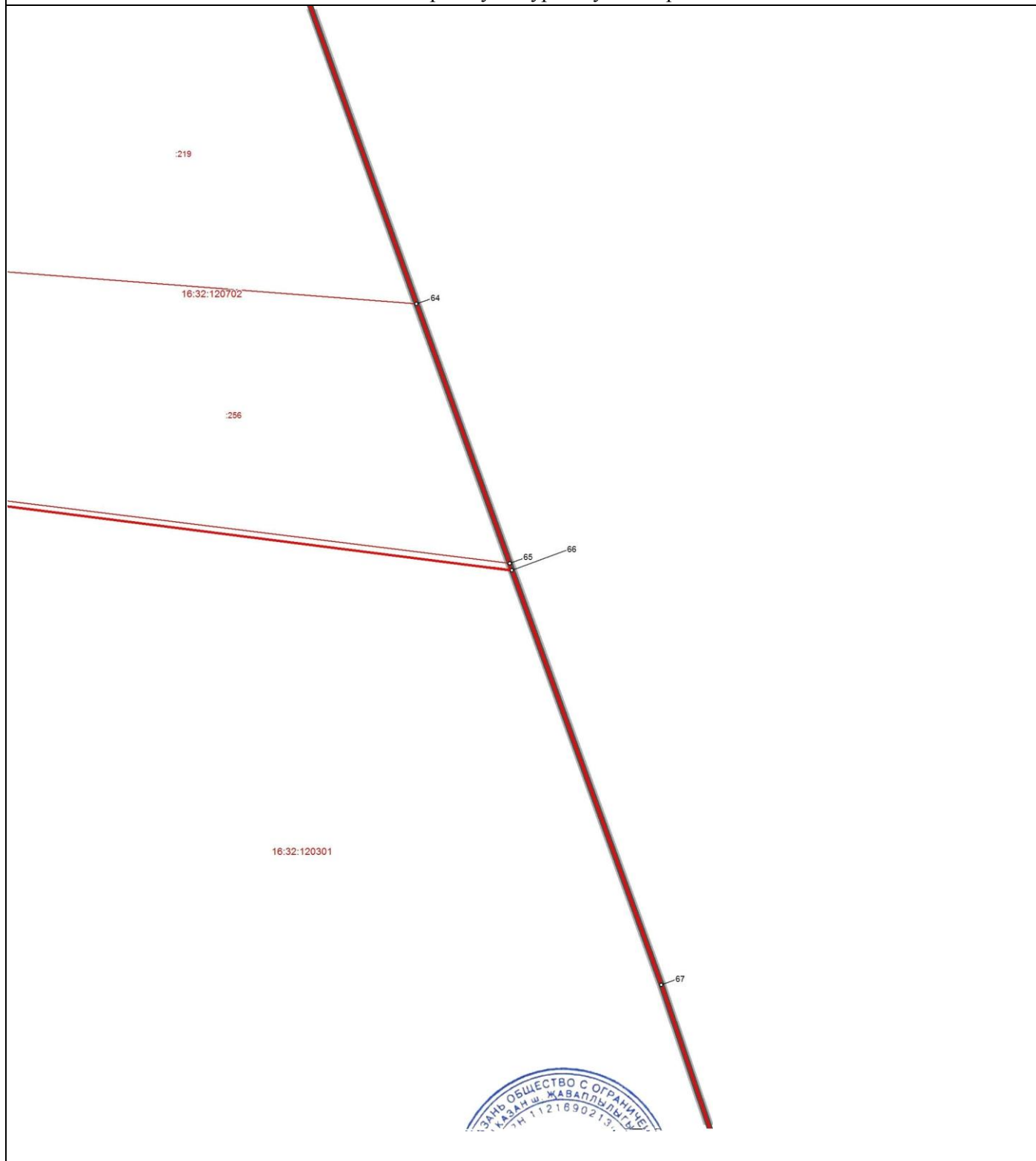
Объект чикләренең урнашу урыны тасвирламасын төзегән затның мөһерен кую урыны

Татарстан Республикасы Нурлат муниципаль районы Гәйтән авыл
жирлеге





Кәкре Атау авылы чикләре урнашу тасвирламасы
(объектның атамасы)

Торак пункт урнашу чикләре планы

Өземтә 2



Используемые условные знаки и обозначения:

- ° поворотная точка границы населенного пункта
-  граница населенного пункта
-  границы земельных участков
-  границы кадастровых кварталов
-  границы муниципальных образований



Масштаб 1 : 250



Подпись _____

Дата 9 сентября 2019 г.

Объект чикләренең урнашу урыны тасвирламасын төзегән затның мөһерен кую урыны

Татарстан Республикасы Нурлат муниципаль районы Гәйтән авыл
жирлеге

Кәкре Атау авылы чикләре урнашу тасвирламасы
(объектның атамасы)

Торак пункт урнашу чикләре планы

Өземтә 3

16:32:120301





70

68
69

:49 16:32:120702



Используемые условные знаки и обозначения:

- ° поворотная точка границы населенного пункта
-  граница населенного пункта
-  границы земельных участков
-  границы кадастровых кварталов
-  границы муниципальных образований



Масштаб 1 : 250



Подпись  Дата 9 сентября 2019 г.

Объект чикләренең урнашу урыны тасвирламасын төзегән затның мөһерен кую урыны

**ТАТАРСТАН РЕСПУБЛИКАСЫ НУРЛАТ МУНИЦИПАЛЬ РАЙОНЫ ГЭЙТЭН АВЫЛ
ЖИРЛЕГЕ ИСКЕ АУЛ АВЫЛ ПОСЕЛОГЫ ТОРАК РУНКТЫ ЧИКЛӘРЕНЕҢ
УРНАШУ УРЫНЫ ТАСВИРЛАМАСЫ**

Татарстан Республикасы Нурлат муниципаль районы Гәйтән авыл җирлеге		
Иске Авыл поселогы чикләре урнашу тасвирламасы (объектның атамасы) (тасвирланган чикләренең урнашуы, (алга таба - объект))		
Объект турында мәгълүмат		
№ т/с	Объект характеристикалары	Характеристик тасвирламалары
1	2	3
1.	Объектның урнашу урыны	Торак пункт чикләре Татарстан Республикасы Нурлат муниципаль районы Гәйтән авыл җирлеге Иске Авыл поселогы
2.	Объект мәйданы + майдан билгеләүдәге тайпылышлар зурлыгы (P	152375,0кв. м. + 234,0кв. м.
3.	Объектның башка характеристикалары	

Татарстан Республикасы Нурлат муниципаль районы Гәйтән
авыл жирлеге

Иске Авыл поселогы чикләре урнашу тасвирламасы
(объектның атамасы)

Объект чикләренә урнашу урыны турында белешмәләр

1. Кадастр округы СК координаторлары системасы (МСК-16), зона 2

2. Объект чикләренә характерлы нокталары турында белешмәләр

Чикләренә характерлы нокталарын билгеләү	Чикләренә характерлы нокталарын билгеләү		Чикләренә характерлы нокталарын билгеләү	Чикләренә характерлы нокталарын билгеләү	Чикләренә характерлы нокталарын билгеләү
	X	Y			
1	2	3	4	5	6
1	337441,35	2201216,26	аналитик	2,5	
2	337451,41	2201267,84	аналитик	2,5	
3	337449,53	2201269,79	аналитик	2,5	
4	337436,39	2201280,56	аналитик	2,5	
5	337421,32	2201287,14	аналитик	2,5	
6	337403,59	2201294,06	аналитик	2,5	
7	337387,21	2201302,53	аналитик	2,5	
8	337373,99	2201310,93	аналитик	2,5	
9	337354,78	2201322,97	аналитик	2,5	
10	337345,56	2201331,01	картометрик	5,0	
11	337336,48	2201348,42	аналитик	2,5	
12	337339,33	2201463,04	аналитик	2,5	
13	337320,15	2201517,68	аналитик	2,5	
14	337249,91	2201584,22	аналитик	2,5	
15	337179,43	2201542,23	аналитик	2,5	
16	337147,86	2201565,32	аналитик	2,5	
17	337114,5	2201578,24	аналитик	2,5	
18	337061,81	2201576,98	аналитик	2,5	
19	336964,62	2201515,08	аналитик	2,5	
20	336993,17	2201452,07	аналитик	2,5	
21	336964,71	2201429,84	аналитик	2,5	
22	336965,49	2201425,13	картометрик	5,0	
23	337055,74	2201231,5	аналитик	2,5	
24	337102,89	2201159,31	аналитик	2,5	
25	337144,21	2201096,02	аналитик	2,5	
26	337262,74	2201157,98	аналитик	2,5	
27	337319,37	2201091,25	аналитик	2,5	
1	337441,35	2201216,26	аналитик	2,5	

3. Объект чикләренә (өлешләренә) характерлы нокталары турында белешмәләр

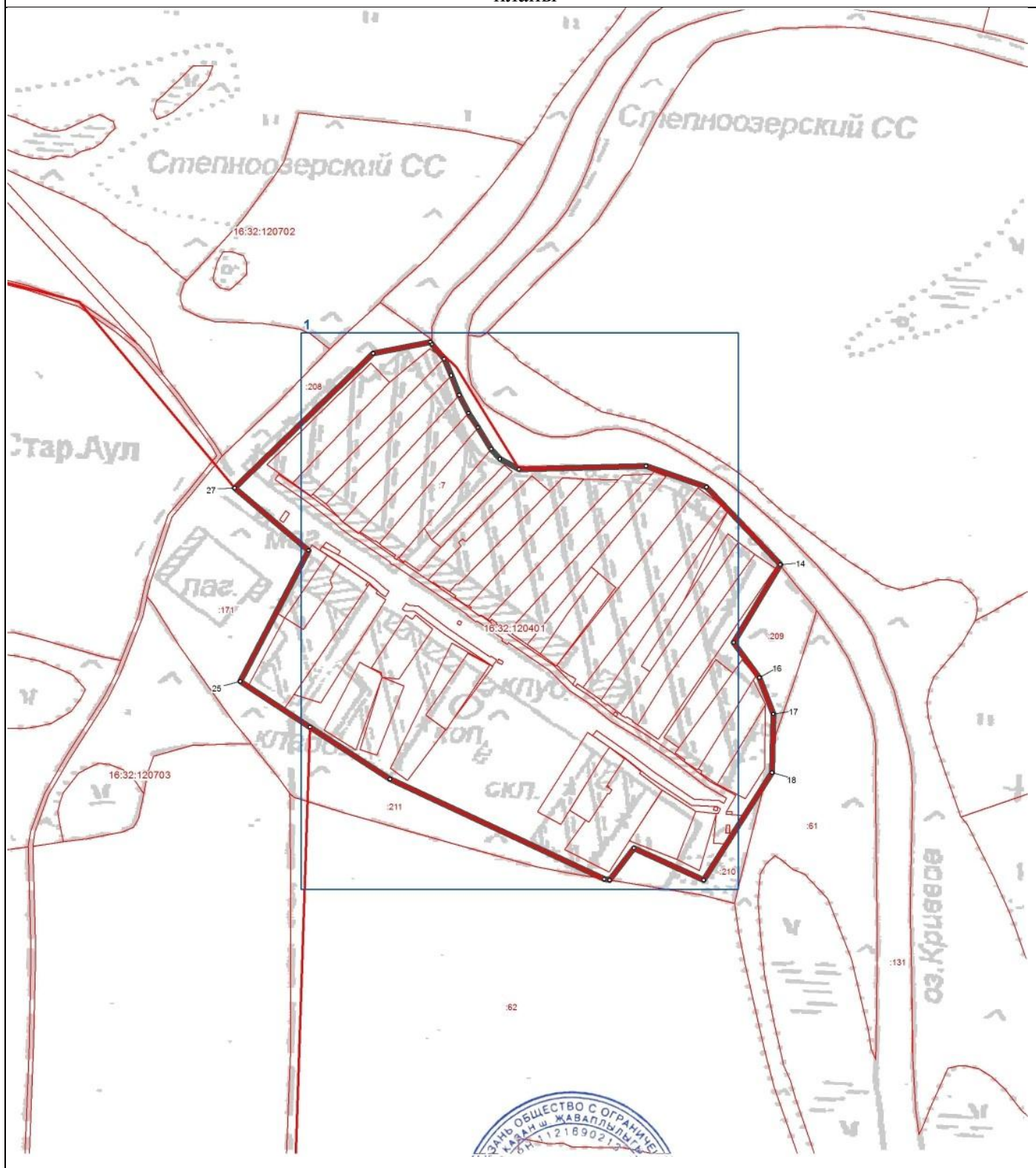
--	--	--	--	--	--

Татарстан Республикасы Нурлат муниципаль районы Гәйтән авыл
жирлеге





Иске Авыл поселогы чикләре урнашу тасвирламасы

(объектның атамасы)

Объект чикләре
планы



Используемые условные знаки и обозначения:

- ° поворотная точка границы населенного пункта
-  граница населенного пункта
-  границы земельных участков
-  границы кадастровых кварталов
-  границы муниципальных образований



Масштаб 1:5000



Подпись  Дата 9 сентября 2019 г.

Объект чикләренең урнашу урыны тасвирламасын төзегән затның мөһерен кую урыны

ОПИСАНИЕ МЕСТОПОЛОЖЕНИЯ ГРАНИЦ
поселок Старый Ава Гайтанкинского сельского поселения Нурлатского
муниципального района Республики Татарстан
(наименование объекта)
План границ объекта

Выноска 1



- Используемые условные знаки и обозначения:
- * поворотная точка границы населенного пункта
 - граница населенного пункта
 - граница земельных участков
 - границы кадастровых кварталов
 - границы муниципальных образований



Подпись _____ Дата 9 сентября 2019 г.

Место для оттиска печати лица, составившего описание местоположения границ объекта

**ТАТАРСТАН РЕСПУБЛИКАСЫ НУРЛАТ МУНИЦИПАЛЬ РАЙОНЫ ГЭЙТЭН АВЫЛ
ЖИРЛЕГЕ КАРА КҮЛ АВЫЛЫ ТОРАК ПУНКТЫЧИКЛӘРЕНЕҢ УРНАШУ УРЫНЫ
ТАСВИРЛАМАСЫ**

Татарстан Республикасы Нурлат муниципаль районы Гәйтән авыл җирлеге		
Кара Күл авылы чикләре урнашу тасвирламасы (объектның атамасы) (урнашу чикләре күрсәтелгән объектның атамасы (алга таба - объект))		
Объект турында мәгълүмат		
№ п/п	Объектның характеристикалары	Характеристик тасвирламасы
1	2	3
1.	Объектның урнашуы	Торак пункт чикләре Татарстан Республикасы Нурлат муниципаль районы Гәйтән авыл җирлеге Кара Күл авылы
2.	Объект мәйданы + мөйдан билгеләүдәге тайпылышлар зурлыгы (P	251519,0кв. м. + 301,0кв. м.
3.	Объектның башка характеристикалары	

Татарстан Республикасы Нурлат муниципаль районы Гәйтән
авыл жирлеге
Кара Күл авылы чикләре урнашу тасвирламасы
(объектның атамасы)

Объект чикләренен урнашу урыны турында белешмәләр

1. Кадастр округы СК координаторлары системасы (МСК-16) зона 2

2. Объект чикләренен характерлы нокталары турында белешмәләр

Чикләренен характерлы нокталарын билгеләү	Чикләренен характерлы нокталарын билгеләү		Чикләренен характерлы нокталарын билгеләү	Чикләренен характерлы нокталарын билгеләү	Чикләренен характерлы нокталарын билгеләү
	X	Y			
1	2	3	4	5	6
1	338583,82	2199677,39	аналитик	2,5	
2	338637,02	2199703,55	аналитик	2,5	
3	338671,5	2199713,23	аналитик	2,5	
4	338739,39	2199718,3	аналитик	2,5	
5	338820,18	2199740,15	аналитик	2,5	
6	338842,47	2199739,83	аналитик	2,5	
7	338889,55	2199752,32	аналитик	2,5	
8	338967,32	2199767,83	аналитик	2,5	
9	338981,65	2199816,7	аналитик	2,5	
10	339028,28	2199818,97	аналитик	2,5	
11	339031,11	2199802,61	аналитик	2,5	
12	339059,5	2199806,36	аналитик	2,5	
13	339079,43	2199802,7	аналитик	2,5	
14	339158,08	2199816,5	аналитик	2,5	
15	339172,93	2199743,78	аналитик	2,5	
16	339206,23	2199744,26	аналитик	2,5	
17	339229,18	2199754,4	аналитик	2,5	
18	339252,05	2199771,62	аналитик	2,5	
19	339271,0	2199811,5	аналитик	2,5	
20	339339,22	2199863,99	аналитик	2,5	
21	339309,52	2199974,88	картометрик	5,0	
22	339362,58	2199988,15	аналитик	2,5	
23	339323,12	2200150,17	аналитик	2,5	
24	339122,34	2200187,02	аналитик	2,5	
25	338932,15	2200032,83	аналитик	2,5	
26	338866,22	2199931,28	картометрик	5,0	
27	338789,02	2199915,94	картометрик	5,0	
28	338712,39	2199891,6	картометрик	5,0	
29	338685,41	2200034,11	картометрик	5,0	
30	338560,89	2200034,76	аналитик	2,5	

31	338468,29	2199962,18	аналитик	2,5	
32	338488,7	2199869,02	аналитик	2,5	
33	338489,96	2199863,31	аналитик	2,5	
34	338492,53	2199851,58	аналитик	2,5	
35	338529,53	2199682,72	аналитик	2,5	
1	338583,82	2199677,39	аналитик	2,5	

Татарстан Республикасы Нурлат муниципаль районы Гайтән
авыл җирлеге

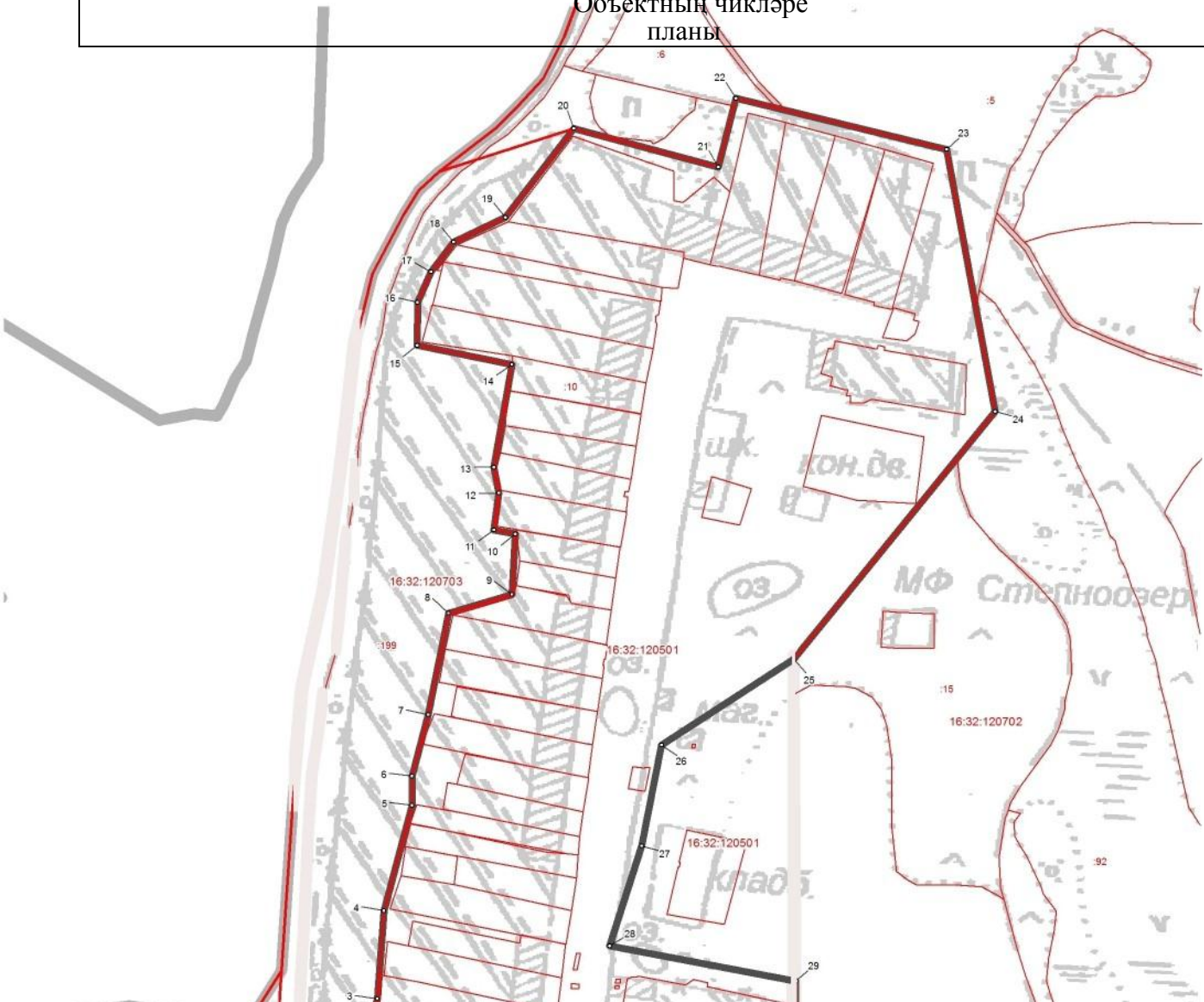
Кара Күл авылы чикләре урнашу тасвирламасы
(объектның атамасы)

Объектның чикләре урнашуы турында белешмәләр

3. Объект чикләренен (өлешләренен) характерлы нокталары турында белешмәләр





--	--	--	--	--	--

Татарстан Республикасы Нурлат муниципаль районы Гайтән авыл
жирлеге
Кара Күл авылы чикләре урнашу тасвирламасы
(объектның атамасы)
Объектның чикләре
планы



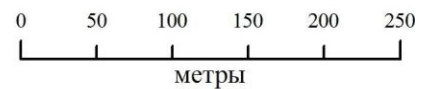


Используемые условные знаки и обозначения:

- ° поворотная точка границы населенного пункта
-  граница населенного пункта
-  границы земельных участков
-  границы кадастровых кварталов
-  границы муниципальных образований



Масштаб 1:5000



Подпись  Дата 23 марта 2020 г.

Объект чикләренең урнашу урыны тасвирламасын төзегән затның мөһерен кую урыны