



ПРИКАЗ

25.05.2020

БОЕРЫК

№

110-П

Татарстан Республикасы Мамадыш муниципаль районында урнашкан төбәк әһәмияттәге мәдәни мирас объектларының яклау зоналары чикләренә урнашу урынын әлеге чикләренә Бердәм дәүләт күчемсез мөлкәт реестрын алып бару өчен билгеләнгән координаталар системасында координаталары исемлеген, региональ әһәмияттәге мәдәни мирас объектларының яклау зоналары чикләрендә жирләрдән файдалану режимын раслау турында

“Россия Федерациясе халыкларының мәдәни мирас объектлары (тарих һәм мәдәният һәйкәлләре) турында” 2002 елның 25 июнендәге 73-ФЗ номерлы Федераль закон нигезендә боерам:

1. Расларга:

бу боерыкка 1 нче кушымта нигезендә, Татарстан Республикасы Мамадыш муниципаль районында урнашкан төбәк әһәмияттәге мәдәни мирас объектларының яклау зоналары чикләре урынының әлеге чикләренә координаталары исемлегендә Бердәм дәүләт күчемсез мөлкәт реестрын алып бару өчен билгеләнгән координаталар системасында әлеге чикләренә характерлы нокталары координаталары исемлеге белән график тасвирламасы,

Бу боерыкка 2 нче кушымта нигезендә, Татарстан Республикасы Мамадыш муниципаль районында урнашкан төбәк әһәмияттәге мәдәни мирас объектларының яклау зоналары чикләрендә жирләрдән файдалану режимы.

2. Шәһәр төзелеше эшчәнлегә секретарена әлеге боерыкның күчермәсен күчемсез мөлкәтнең бердәм дәүләт реестрына тиешле белешмәләр кертү өчен хокукларны теркәү органына жибәрергә, шулай ук әлеге боерыкны урнаштыру эшен

«Интернет» мәгълүмат-телекоммуникация челтәрендә Татарстан Республикасы Мәдәни мирас объектларын саклау комитетының рәсми сайтында оештырырга.

3. Әлеге боерыкның үтәлешен тикшереп торуны Татарстан Республикасы Мәдәни мирас объектларын саклау комитеты рәисе урынбасары И.И. Шакировка йөкләргә.

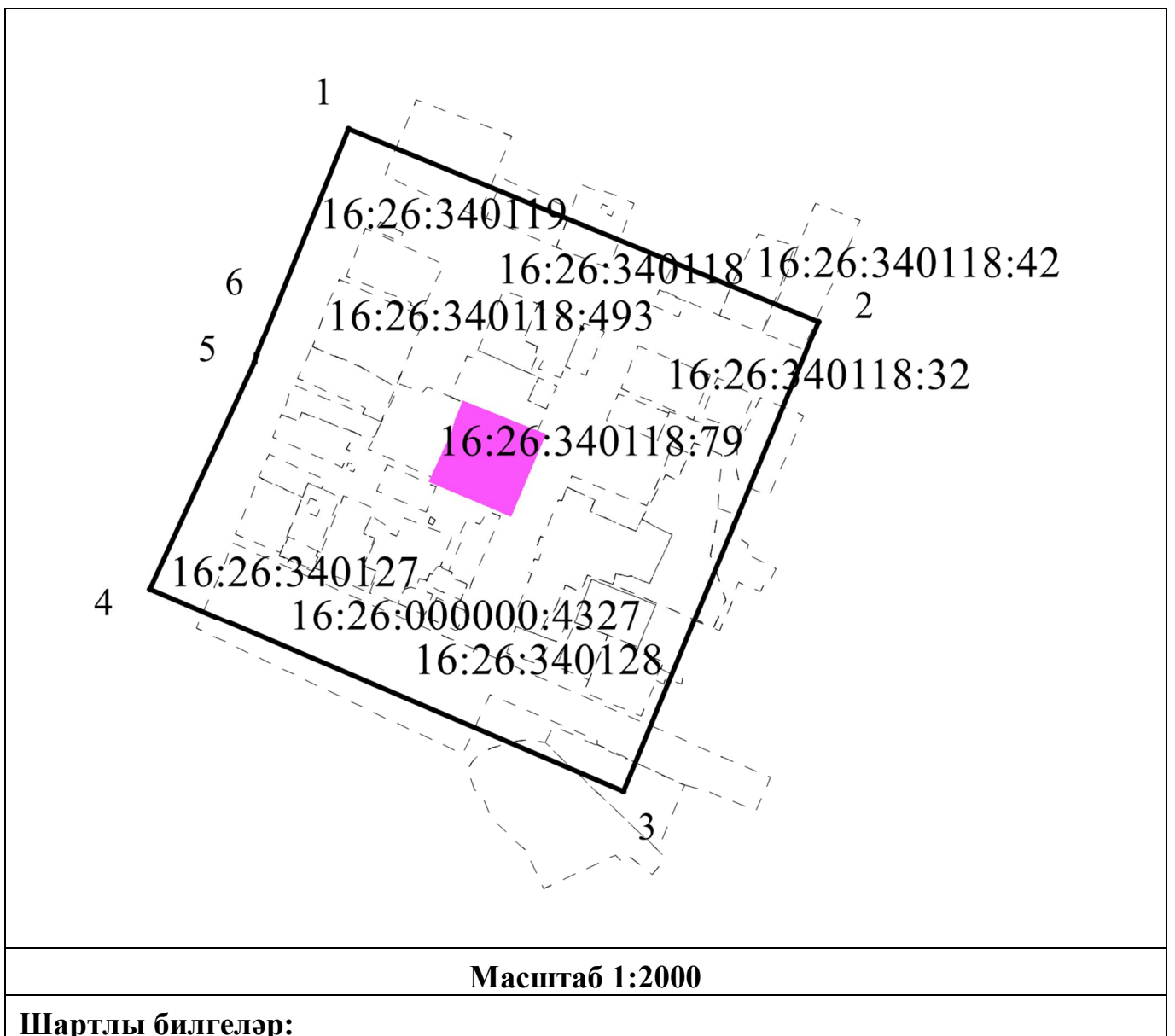
Рәис


И.Н.Гущин

Татарстан Республикасы мәдәни
мирас объектларын саклау
комитетының «25» майдагы 2020
№ 110-П боерыгына 1 кушымта

**Татарстан Республикасы Мамадыш муниципаль районында урнашкан
төбәк әһәмияттәге мәдәни мирас объектларының яклау зоналары чикләре
урынының әлеге чикләрнең координаталары исемлеген Бердәм дәүләт
күчемсез мөлкәт реестрын алып бару өчен билгеләнгән координаталар
системасында график тасвирлау**

1. Мамадыш районы, Мамадыш шәһәре, К.Маркс урамы, 23 йорт адресы буенча
урнашкан «Жуков К.И. йорты, 1910 г» төбәк әһәмияттәге мәдәни мирас объектын
сак зонасы чикләре картасы (схемасы)



—————	- мэдэни мирас объектларын яклау зонасы чикләре;
-----	- объект урнашкан жир кишәрлекләре чикләренен гамәлдәге өлеше;
•	1- объект контурының характерлы ноктасын билгеләү; 16:26:340118:79, 16:26:340118:32- жир кишәрлекләренен кадастр номерлары; 16:26:340118, 16:26:340127- кварталның кадастр номеры;
	- мэдэни мирас объекты территориясе.

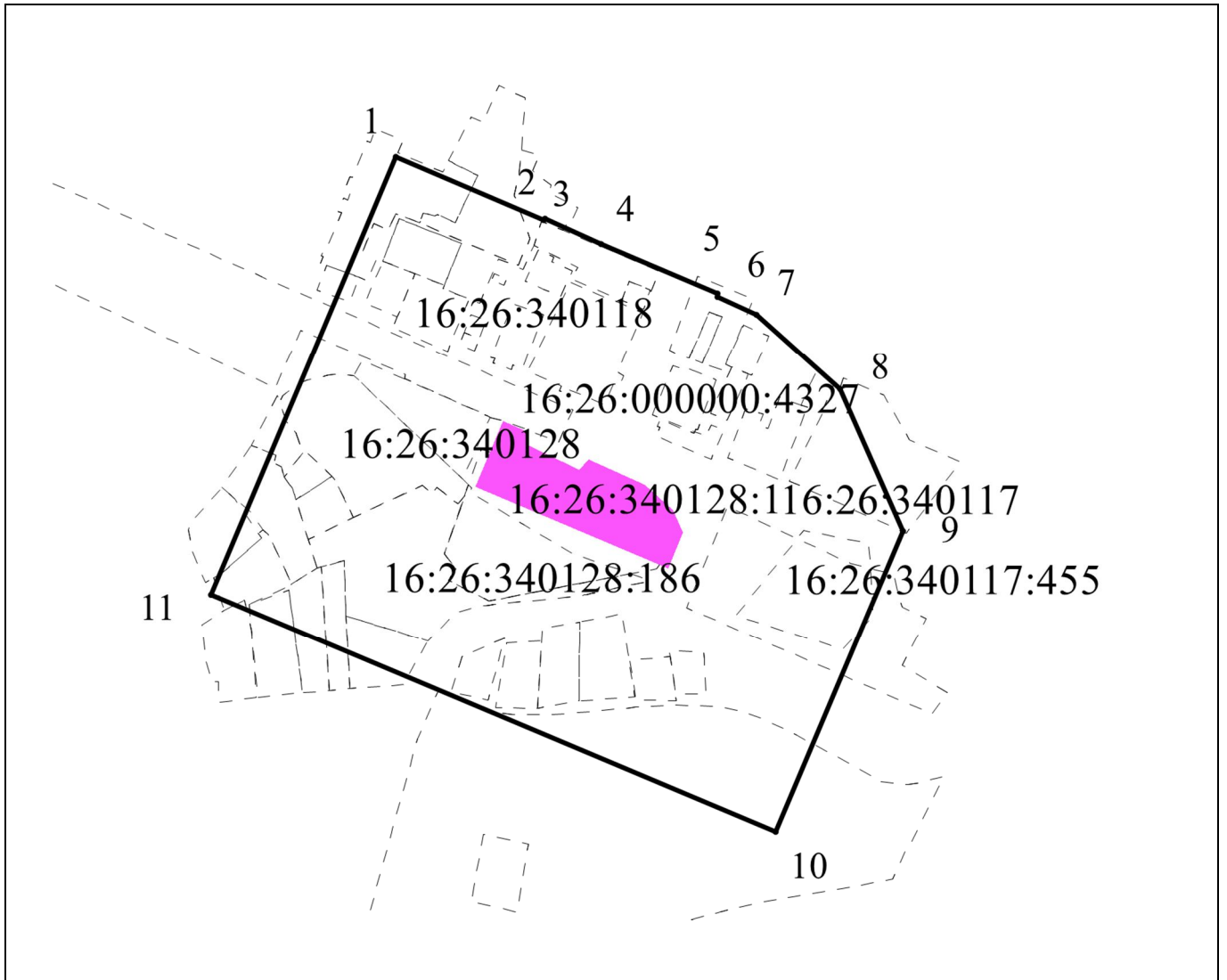
Мамадыш районы, Мамадыш шәһәре, К.Маркс урамы, 23 йорт адресы буенча урнашкан «Жуков К.И. йорты, 1910 г» төбәк әһәмияттәге мэдэни мирас объектының сак зонасы чикләре **картографик тасвирламасы**

Сак зонасы чиге Татарстан Республикасы Министрлар Кабинетының 2014 елның 19 ноябрәндәге 887 номерлы «Татарстан Республикасы Мамадыш муниципаль районында урнашкан төбәк (республика) әһәмияттәге мэдэни мирас объектларының территорияләре чикләрен һәм алардан файдалану режимын билгеләү турында» карары белән расланган «Жуков К.И. йорты, 1919 ел» төбәк әһәмиятендәге мэдэни мирас объекты территориясенен тышкы чигеннән 100 м ераклыкта урнаштырылган.

Мамадыш районы, Мамадыш шәһәре, К.Маркс урамы, 23 йорт адресы буенча урнашкан «Жуков К.И. йорты, 1910 г» төбәк әһәмияттәге мэдэни мирас объектының сак зонасы чикләре **характерлы нокталары координатлары исемлегенә**

Жир кишәрлегенә мәйданы 58996,7 м²		
Чикләренен характерлы нокталарының билгеләнеше	МСК-16 Координатлары, м	
	Х	У
1	2	3
1	468072.76	2261280.23
2	467980.70	2261505.51
3	467755.37	2261411.74
4	467852.17	2261184.96
5	467960.81	2261235.11
6	467964.75	2261236.13
1	468072.76	2261280.23

2. Мамадыш районы, Мамадыш шәһәре, Совет урамы, 1 йорт адресы буенча урнашкан «Шәһәр ратушасы һәм кунак йорты, 1785 ел» төбәк әһәмияттәге мәдәни мирас объектынның сак зонасы чикләре картасы (схемасы)



Масштаб 1:2000

Шартлы билгеләр:

————— - мәдәни мирас объектларын яклау зонасы чикләре;
 - - объект урнашкан жир кишәрлекләре чикләренең гамәлдәге өлеше;

• 1- объект контурының характерлы ноктасын билгеләнеше;
 16:26:000000:4327, 16:26:340128:1- жир кишәрлекләренең кадастр номерлары;
 16:26:340118, 16:26:340128- кварталның кадастр номеры;

■ - мәдәни мирас объектын территориясе.

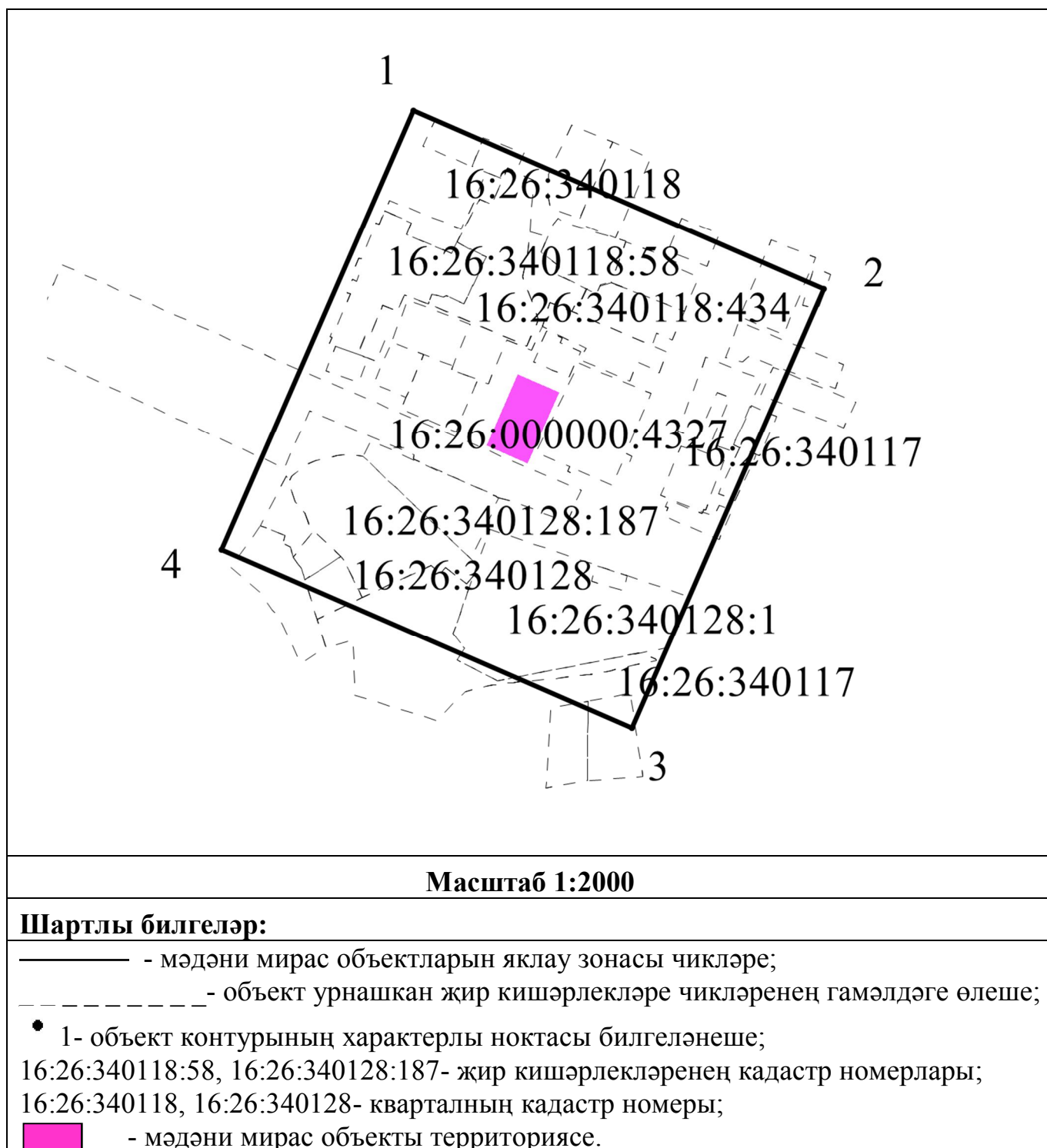
Мамадыш районы, Мамадыш шәһәре, Совет урамы, 1 йорт адресы буенча урнашкан «Шәһәр ратушасы һәм кунак йорты, 1785 ел» төбәк әһәмияттәге мәдәни мирас объектының сак зонасы чикләре **картографик тасвирламасы**

Сак зонасы чиге Татарстан Республикасы Министрлар Кабинетының 2014 елның 19 ноябрәндәге 887 номерлы «Татарстан Республикасы Мамадыш муниципаль районында урнашкан төбәк (республика) әһәмияттәге мәдәни мирас объектларының территорияләре чикләрен һәм алардан файдалану режимын билгеләү турында» карары белән расланган «Шәһәр ратушасы һәм кунак йорты, 1785 ел» төбәк әһәмиятендәге мәдәни мирас объекты территориясенә тышкы чигеннән 100 м ераклыкта урнаштырылган.

Мамадыш районы, Мамадыш шәһәре, Совет урамы, 1 йорт адресы буенча урнашкан «Шәһәр ратушасы һәм кунак йорты, 1785 ел» төбәк әһәмияттәге мәдәни мирас объектының сак зонасы чикләре **характерлы нокталары координаталары исемеге**

Жир кишәрлеге мәйданы <u>68000</u> м²		
Чикләренң характерлы нокталарының билгеләнеше	МСК-16 Координаталары, м	
	Х	У
1	2	3
1	467887.13	2261394.69
2	467856.15	2261468.00
3	467856.71	2261468.56
4	467844.13	2261496.43
5	467819.86	2261553.87
6	467818.16	2261554.00
7	467809.47	2261573.28
8	467772.44	2261614.75
9	467702.15	2261645.80
10	467552.85	2261582.95
11	467670.66	2261303.47
1	467887.13	2261394.69

3. Мамадыш районы, Мамадыш шәһәре, Совет урамы, 10 йорт (Мамадыш районы, Мамадыш шәһәре, Совет урамы) адресы буенча урнашкан «Тырышкин П.А. йорты, 19 гасырның 2 нче яртысы» төбәк әһәмияткәге мэдәни мирас объекты сак зонасының чикләре картасы (схемасы)



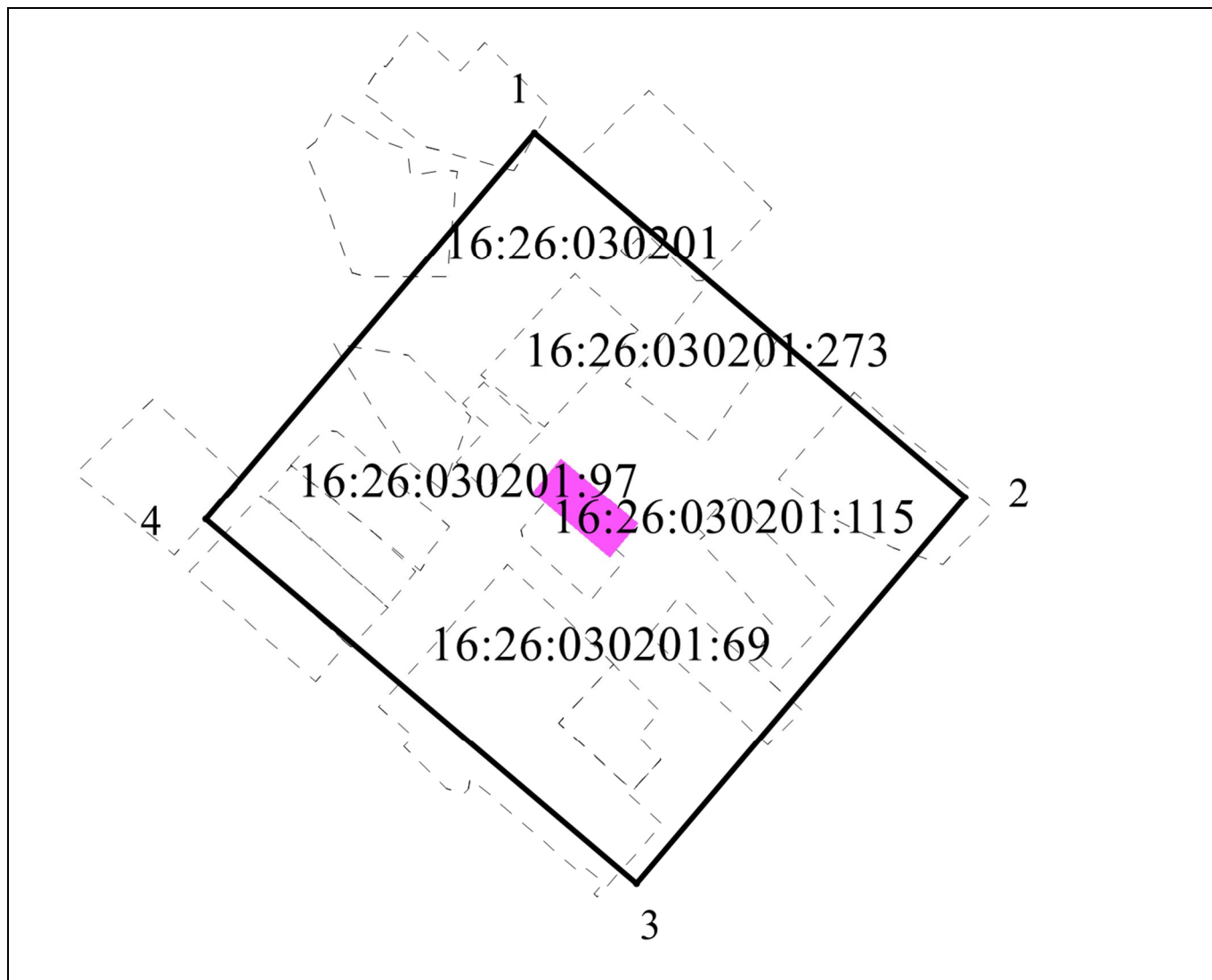
Мамадыш районы, Мамадыш шәһәре, Совет урамы, 10 йорт (Мамадыш районы, Мамадыш шәһәре, Совет урамы) адресы буенча урнашкан «Тырышкин П.А. йорты, 19 гасырның 2 нче яртысы» төбәк әһәмияттәге мәдәни мирас объекты сак зонасының чикләре **картографик тасвирламасы**

Сак зонасы чиге Татарстан Республикасы Министрлар Кабинетының 2014 елның 19 ноябрәндәге 887 номерлы «Татарстан Республикасы Мамадыш муниципаль районында урнашкан төбәк (республика) әһәмияттәге мәдәни мирас объектларының территорияләре чикләрен һәм алардан файдалану режимын билгеләү турында» карары белән расланган «Тырышкин П.А. йорты, 19 гасырның 2 нче яртысы» төбәк әһәмиятендәге мәдәни мирас объекты территориясенә тышкы чигеннән 100 м ераклыкта урнаштырылган.

Мамадыш районы, Мамадыш шәһәре, Совет урамы, 10 йорт (Мамадыш районы, Мамадыш шәһәре, Совет урамы) адресы буенча урнашкан «Тырышкин П.А. йорты, 19 гасырның 2 нче яртысы» төбәк әһәмияттәге мәдәни мирас объекты сак зонасының чикләре **характерлы нокталары координаталары исемлеге**

Жир кишәрлеге мәйданы <u>52936</u> м²		
Чикләренң характерлы нокталарының билгеләнеше	МСК-16 Координаталары, м	
	X	Y
1	2	3
1	467951.09	2261399.30
2	467862.37	2261602.90
3	467643.89	2261507.71
4	467732.52	2261304.09
1	467951.09	2261399.30

4. Мамадыш районы, Кече Сөн авылы, Үзәк урам (Мамадыш районы, Кече сөн авылы) адресы буенча урнашкан «Мәдрәсә, XIX гасыр уртасы» төбәк әһәмияттәге мәдәни мирас объектының сак зонасы чикләре **картасы (схемасы)**



Масштаб 1:2000

Шартлы билгеләр:

————— - мәдәни мирас объектларын яклау зонасы чикләре;

----- - объект урнашкан жир кишәрлекләре чикләренең гамәлдәге өлеше;

• 1- объект контурының характерлы ноктасы билгеләнеше;

16:26:030201:97, 16:26:030201:115- жир кишәрлекләренең кадастр номерлары;

16:26:030201- кварталның кадастр номеры;



- мәдәни мирас объекты территориясе.

Мамадыш районы, Кече Сөн авылы, Үзәк урам (Мамадыш районы, Кече сөн авылы) адресы буенча урнашкан «Мәдрәсә, XIX гасыр уртасы» төбәк эһәмияттәге мэдәни мирас объектынның сак зонасы чикләре **картографик тасвирламасы**

Сак зонасы чиге Татарстан Республикасы Министрлар Кабинетының 2014 елның 19 ноябрәндәге 887 номерлы «Татарстан Республикасы Мамадыш муниципаль районында урнашкан төбәк (республика) эһәмияттәге мэдәни мирас объектларының территорияләре чикләрен һәм алардан файдалану режимын билгеләү турында» карары белән расланган «Мәдрәсә, XIX гасыр уртасы» төбәк эһәмиятендәге мэдәни мирас объекты территориясенә тышкы чигеннән 100 м ераклыкта урнаштырылган.

Мамадыш районы, Кече Сөн авылы, Үзәк урам (Мамадыш районы, Кече сөн авылы) адресы буенча урнашкан «Мәдрәсә, XIX гасыр уртасы» төбәк эһәмияттәге мэдәни мирас объектынның сак зонасы чикләре **характерлы нокталары координаталары исемлеге**

Жир кишәрлеге мәйданы <u>53264</u> м²		
Чикләренң характерлы нокталарының билгеләнеше	МСК-16 Координаталары, м	
	Х	У
1	2	3
1	467324.43	2230916.28
2	467166.86	2231101.92
3	467000.11	2230960.31
4	467157.59	2230774.71
1	467324.43	2230916.28

Татарстан Республикасы мәдәни мирас объектларын саклау комитетының «25» май 2020 № 110-П боерыгына 2 кушымта

Татарстан Республикасы Мамадыш муниципаль районында урнашкан региональ әһәмияттәге мәдәни мирас объектларының яклау зоналары чикләрендә жирләрдән файдалану режимы

Мәдәни мирас объектының сак зонасы чикләрендә аларның параметрларын (биекlege, этажлар саны, мәйданын) үзгәртеп капитал төзелеш объектларын төзү һәм реконструкцияләү тыела, линия объектларын төзү һәм реконструкцияләү искәrmә булып тора.