



ПОСТАНОВЛЕНИЕ

«11» июля 2019 г.

г. Альметьевск

КАРАР

№ 1123

Об утверждении проекта
планировки и проекта межевания
территории для объекта: «Нефтепровод
от НПС при ДНС-203с Кузайкинского
нефтяного месторождения до УПН
Урмышлинского нефтяного месторождения»

В соответствии с Градостроительным кодексом Российской Федерации, Федеральным законом от 6 октября 2003 г. № 131-ФЗ «Об общих принципах организации местного самоуправления в Российской Федерации», в целях обеспечения устойчивого развития территории и выделения элементов планировочной структуры, на основании протокола, заключения по результатам публичных слушаний от 21 мая 2019 г. №3784и (публикация в газете «Альметьевский вестник», 23 мая 2019 г. №22), прошедших согласно постановлениям главы Альметьевского муниципального района от 15 апреля 2019 г. № 38,39 «О назначении публичных слушаний»,

ИСПОЛНИТЕЛЬНЫЙ КОМИТЕТ ПОСТАНОВЛЯЕТ:

1. Утвердить проект планировки и проект межевания территории для объекта: «Нефтепровод от НПС при ДНС-203с Кузайкинского нефтяного месторождения до УПН Урмышлинского нефтяного месторождения», проходящего по территориям Аппаковского, Кичуйского сельских поселений Альметьевского муниципального района (Приложение №1).
2. Правовому управлению исполнительного комитета района (Ханнанова А.Б.) опубликовать настоящее постановление в газете «Альметьевский вестник» и разместить на Официальном портале правовой информации Республики Татарстан (PRAVO.TATARSTAN.RU).
3. Настоящее постановление вступает в силу после его официального опубликования.
4. Контроль за исполнением настоящего постановления возложить на заместителя руководителя исполнительного комитета района по строительству Мухаметзянова А.А.

Руководитель
исполнительного комитета района



М.Н. Гирфанов

Приложение №1
УТВЕРЖДЕН
постановлением исполнительного комитета
Альметьевского муниципального района
от «11» июня 2019 г. № 163

ПРОЕКТ

планировки и проект межевания территории линейного объекта «Нефтепровод
от НПС при ДНС-203с Кузайкинского нефтяного месторождения до УПН
Урмышлинского нефтяного месторождения»



Общество с ограниченной ответственностью
«НефтеПромПроект»

№МРИ-0247-2017-1644072856-01 от 13 апреля 2017 года

Заказчик – ОА «Татойлгаз»

Проект планировки и
проект межевания территории линейного объекта

**«Нефтепровод от НПС при ДНС-203с Кузайкинского нефтяного
месторождения до УПН Урмышлинского нефтяного месторождения»**

2019



Общество с ограниченной ответственностью
«НефтеПромПроект»

№МРИ-0247-2017-1644072856-01 от 13 апреля 2017 года

Заказчик – ОА «Татойлгаз»

Проект планировки и
проект межевания территории линейного объекта

**«Нефтепровод от НПС при ДНС-203с Кузайкинского нефтяного
месторождения до УПН Урмышлинского нефтяного месторождения»**

Директор

Ф.М. Нафиков

Состав проекта планировки и межевания территории

| № п/п | Наименование | Примечание |
|----------|--|------------|
| | Основная часть проекта планировки территории | |
| 1 | Раздел 1 «Проект планировки территории. Графическая часть» | |
| 2 | Раздел 2 «Положение о размещении линейных объектов» | |
| | Основная часть проекта межевания территории | |
| 3 | Раздел 3 «Проект межевания территории» | |
| | | |
| | | |
| | | |
| | | |
| | | |

Содержание

| № | Наименование | Примечание |
|--|--|------------|
| 1 | 2 | |
| Основная часть проекта планировки территории | | |
| 1 | Раздел 1 «Проект планировки территории. Графическая часть» | |
| 1.1-1.6 | Чертеж планировки территории. Чертеж зон планируемого размещения линейного объекта . М1:2000 | |
| 2 | Раздел 2 «Положение о размещении линейных объектов» | |
| 2.1 | Наименование, основные характеристики и назначение планируемого для размещения линейного объекта | |
| 2.2 | Перечень субъектов Российской Федерации, перечень муниципальных районов, городских округов в составе субъектов Российской Федерации, перечень поселений, населенных пунктов, внутригородских территорий городов федерального значения, на территориях которых устанавливаются зоны планируемого размещения линейного объекта | |
| 2.3 | Перечень координат характерных точек границ зон планируемого размещения линейных объектов | |
| 2.4 | Перечень координат характерных точек границ зон планируемого размещения линейных объектов, подлежащих переносу (переустройству) из зон планируемого размещения линейных объектов | |
| 2.5 | Предельные параметры разрешенного строительства, реконструкции объектов капитального строительства, входящих в состав линейных объектов в границах зон их планируемого размещения | |
| 2.6 | Информация о необходимости осуществления мероприятий по защите сохраняемых объектов капитального строительства, существующих и строящихся на момент подготовки проекта планировки территории, а также объектов капитального строительства, планируемых к строительству в соответствии с ранее утвержденной документацией по планировке территории, от возможного негативного воздействия в связи с размещением линейных объектов | |
| 2.7 | Информация о необходимости осуществления мероприятий по сохранению объектов культурного наследия от возможного негативного воздействия в связи с размещением линейного объекта | |
| 2.8 | Информация о необходимости осуществления мероприятий по охране окружающей среды | |
| 2.8.1 | Воздействие на атмосферный воздух | |
| 2.8.2 | Воздействие на состояние поверхностных и подземных вод | |
| 2.8.3 | Воздействие образующихся отходов на окружающую среду | |
| 2.8.4 | Воздействие на территорию, условия землепользования и геологическую среду | |

Согласовано

Взам. инв. №

Подп. и дата

Инв. №подл.

| | | | | | |
|------|------|------|-------|-------|------|
| Изм. | Кол. | Лист | №Док. | Подп. | Дата |
| | | | | | |

Проект планировки и проект межевания территории
линейного объекта

Лист

| № | Наименование | Примечание |
|-------|--|------------|
| 1 | 2 | |
| 2.8.5 | Воздействие на растительный и животный мир | |
| 2.9 | Информация о необходимости осуществления мероприятий по защите территории от чрезвычайных ситуаций природного и техногенного характера, в том числе по обеспечению пожарной безопасности и гражданской обороне | |
| | Основная часть проекта межевания территории | |
| 3 | Раздел 3 «Проект межевания территории. Графическая часть» | |
| 3.1 | Проект межевания территории. | |
| 3.2 | Целевое назначение лесов | |
| 3.3 | Виды и объемы использования лесов на проектируемом лесном участке | |
| 3.4 | Сведения об обременении на проектируемом лесном участке | |
| 3.5 | Сведения об ограничениях использования лесов | |
| 3.6 | Сведения о наличии на проектируемом лесном участке особо защитных участков лесов, особо охраняемых природных территорий, зон с особыми условиями использования территории | |

Согласовано

| | | |
|--|--|--|
| | | |
| | | |
| | | |
| | | |
| | | |

Взам. инв. №

Подп. и дата

Инв. № подл.

| | | | | | |
|------|------|------|--------|-------|------|
| | | | | | |
| Изм. | Кол. | Лист | № Док. | Подп. | Дата |

Проект планировки и проект межевания территории
линейного объекта

Лист

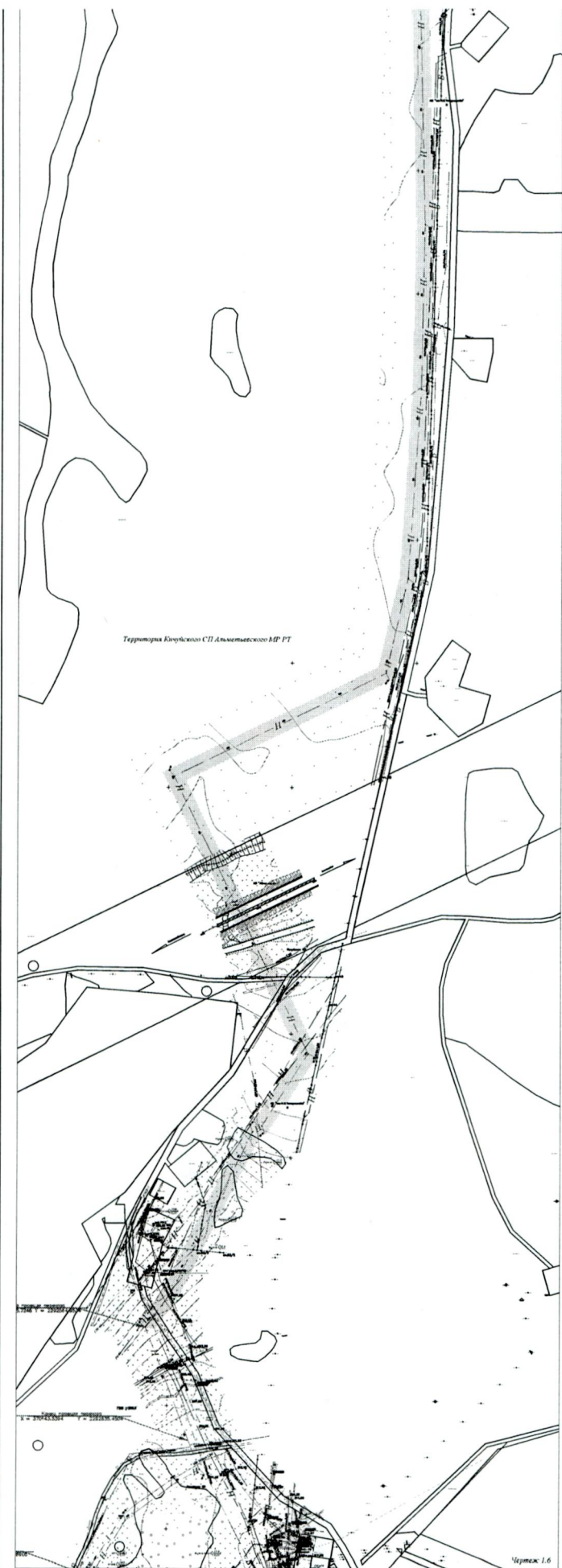
РАЗДЕЛ 1 «ПРОЕКТ ПЛАНИРОВКИ ТЕРРИТОРИИ. ГРАФИЧЕСКАЯ ЧАСТЬ»

| | | | |
|-------------|--|--|--|
| Согласовано | | | |
| | | | |
| | | | |
| | | | |

| | | |
|-------------|--------------|--------------|
| Инв. №подл. | Подп. и дата | Взам. инв. № |
| | | |

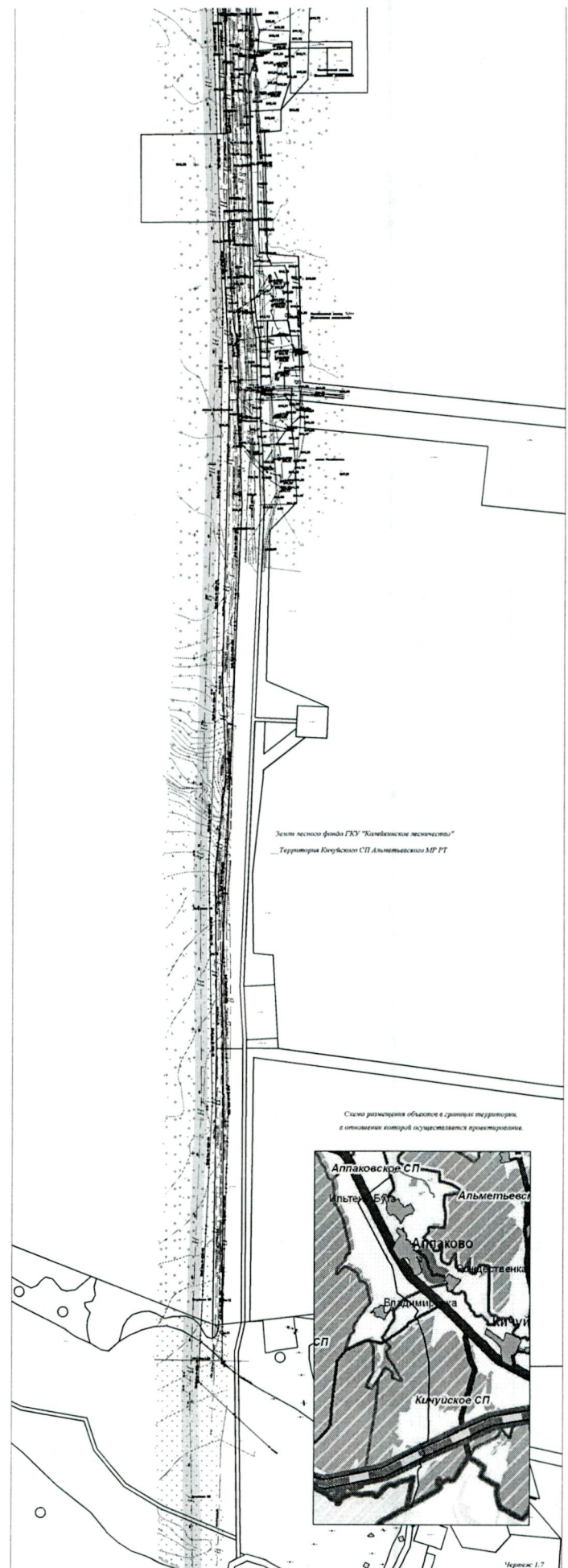
| | | | | | |
|------|------|------|-------|-------|------|
| | | | | | |
| Изм. | Кол. | Лист | №Док. | Подп. | Дата |

Проект планировки и проект межевания территории
линейного объекта



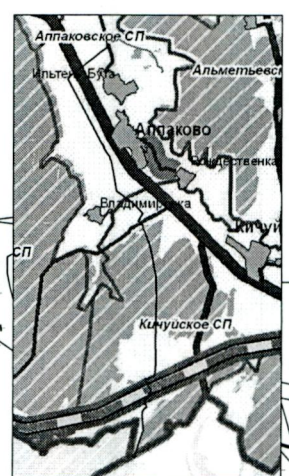
Территория Кирюшского СП Альметьевского МР РТ

Чертеж 1.6



Земли лесного фонда ГКУ "Колыбельское лесничество"
Территория Кирюшского СП Альметьевского МР РТ

Схема размещения объектов в границах территории,
в отношении которой осуществляется проектирование.



Чертеж 1.7

| | | |
|------|--------|------|
| Изм. | Кол-во | Дата |
| | | |
| | | |
| | | |

Примечание:
 На территории линейных объектов отсутствуют отменяемые красные линии.
 Проектом определены границы отвода проектируемых линейных объектов.
 Система координат МСК -16, Система высот-Балтийская.
 Сплошные горизонтали проведены через 1.0 м.

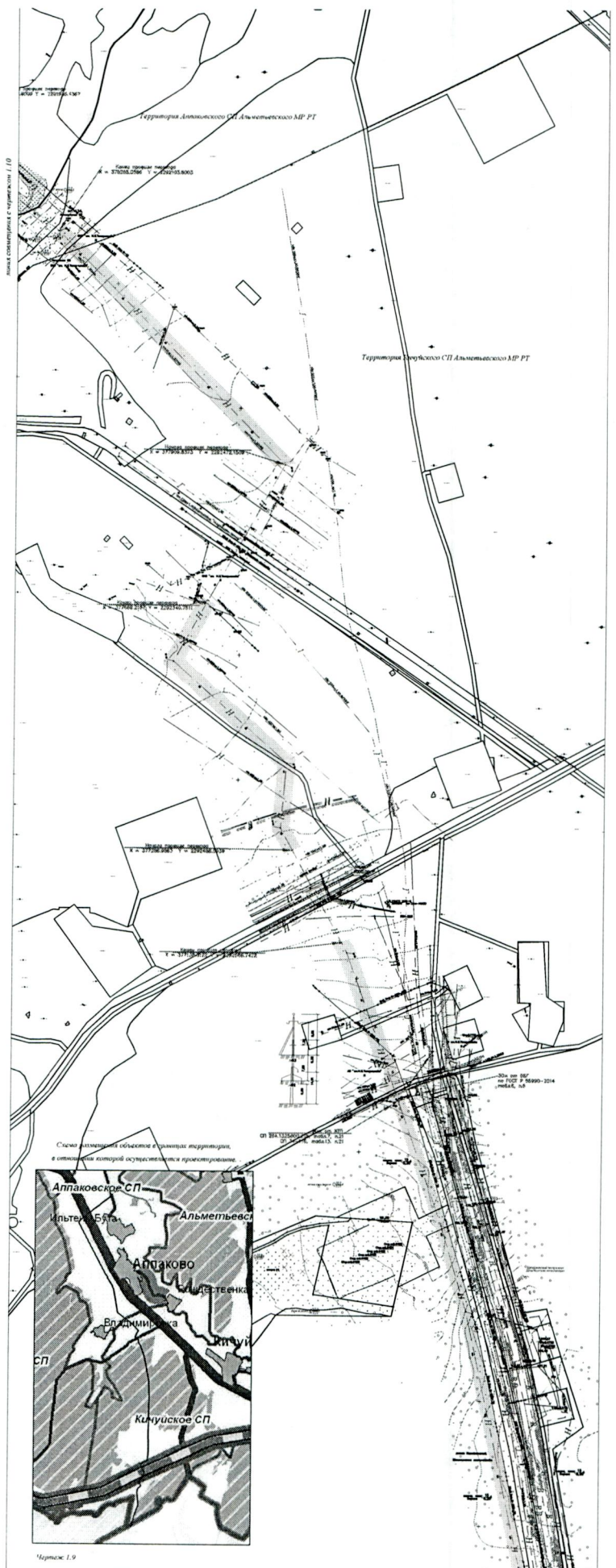
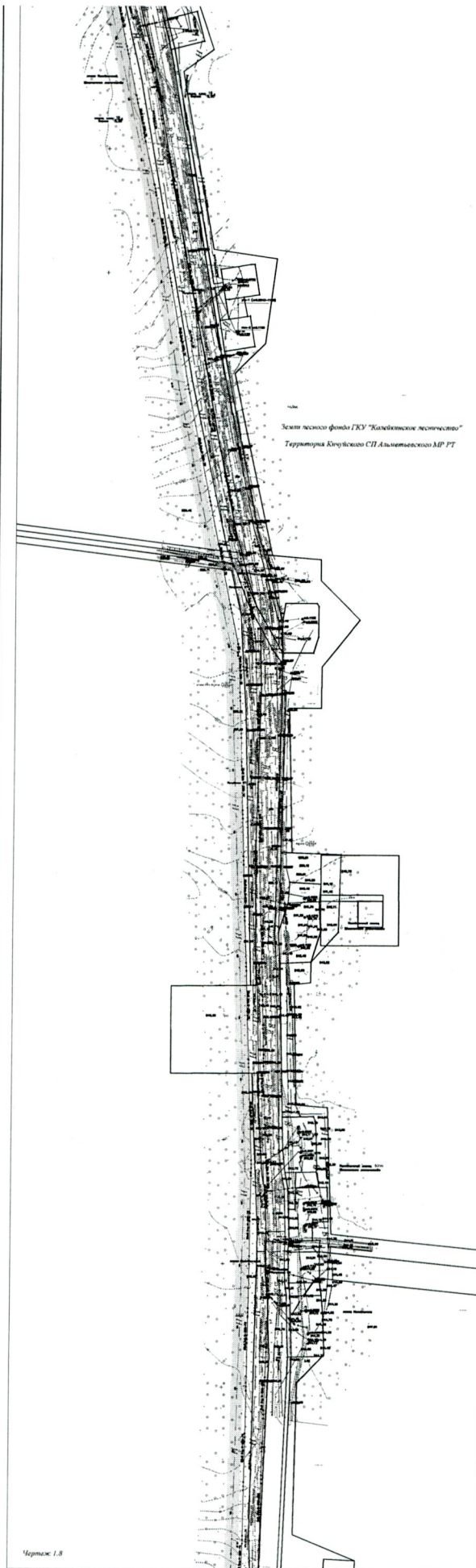
Условные обозначения

- трасса газопровода проект
- изолиния рельефа
- газопровод существующий
- колодезь существующий
- нефтяной скважинный

- проектируемый отвод
- границы земельных участков
- границы СП
- границы МР РТ
- границы земельных участков

| | | | | | |
|------|--------|------|--------|-------|------|
| Изм. | Кол-во | Лист | № док. | Подп. | Дата |
| | | | | | |
| | | | | | |

| | | | | | |
|--|--|--|--------|------|--------|
| АО "Татойлгаз" | | | | | |
| «Нефтепровод от НПС при ДНС-203с Кулайкинского нефтяного месторождения до УТН Урмайлинского нефтяного месторождения» | | | | | |
| Греческие материалы | | | Станд. | Лист | Листов |
| | | | П | 1.1 | |



Примечание:
На территории линейных объектов отсутствуют отменяемые красные линии.
Проектом определены границы отвода проектируемых линейных объектов.
Система координат МСК -16, Система высот-Балтийская.
Сплошные горизонтали проведены через 1,0 м.

Условные обозначения

| | | | |
|--|----------------------------|--|----------------------------|
| | трасса нефтепровода проект | | проектируемый отвод |
| | трасса газопровода проект | | границы земельных участков |
| | актуальная рельефа | | граница СП |
| | гидроизол существующий | | граница МР РТ |
| | водоиз существующий | | граница поселка/участка |
| | нефтепровод существующий | | линии поселка/участка |

| | | | |
|--|------|--------|--------|
| АО "Татойлгас" | | | |
| «Нефтепровод от НПС при ДНС-203с Кузайкинского нефтяного месторождения до УТН Урмайлинского нефтяного месторождения» | | | |
| Изм. | Учт. | Лист | № док. |
| | | | Подп. |
| | | | Дата |
| Графический материал | | | |
| Страна | Лист | Листов | |
| П | 1.2 | | |

РАЗДЕЛ 2 «ПОЛОЖЕНИЕ О РАЗМЕЩЕНИИ ЛИНЕЙНОГО ОБЪЕКТА»

Согласовано

| | | | | | |
|--|--|--|--|--|--|
| | | | | | |
| | | | | | |
| | | | | | |
| | | | | | |
| | | | | | |
| | | | | | |

Взам. инв. №

Подп. и дата

Инв. №подл.

| | | | | | |
|------|------|------|-------|-------|------|
| | | | | | |
| | | | | | |
| Изм. | Кол. | Лист | №Док. | Подп. | Дата |

Проект планировки и проект межевания территории
линейного объекта

2.1 НАИМЕНОВАНИЕ, ОСНОВНЫЕ ХАРАКТЕРИСТИКИ (КАТЕГОРИЯ, ПРОТЯЖЕННОСТЬ) И НАЗНАЧЕНИЕ ПЛАНИРУЕМОГО ДЛЯ РАЗМЕЩЕНИЯ ЛИНЕЙНОГО ОБЪЕКТА.

Проект планировки и проект межевания территории по объекту «Нефтепровод от НПС при ДНС-203с Кузайкинского нефтяного месторождения до УПН Урмышлинского нефтяного месторождения» (далее линейный объект) основан на данных отчёта об инженерно-геологических изысканиях, выполненных ООО «НефтеПромПроект», свидетельства о государственной регистрации юридического лица от 10.12.2014 г., ОГРН 1141644003005, выданное МРИ ФНС №16 по Республике Татарстан, свидетельства о допуске к определенному виду или видам работ, которые оказывают влияние на безопасность объектов капитального строительства №МРИ-0247-2017-1644072856-01 от 13 апреля 2017 года.

Работы выполнялись в местной системе координат (МСК-16) и Балтийской системе высот (1977г).

Состав проекта планировки территории объекта «Нефтепровод от НПС при ДНС-203с Кузайкинского нефтяного месторождения до УПН Урмышлинского нефтяного месторождения» включает в себя линейные объекты:

- трасса нефтепровода от НПС при ДНС-203с Кузайкинского нефтяного месторождения АО "Татойлгаз" до УПН при ДНС-523с,
- трасса газопровода от НПС при ДНС-203с Кузайкинского нефтяного месторождения АО "Татойлгаз" до УП-16 НГДУ "Елховнефть".

Данным проектом предусматривается строительство нефтепровода для транспортирования продукции нефтяных скважин.

Проектируемый газосборный трубопровод $\varnothing 160$ принят из полиэтиленовых труб и относятся к III классу согласно п. 7.1.3 ГОСТ Р 55990-2014 и к категории С согласно п. 7.1.5 и таблице 3 ГОСТ Р 55990-2014.

Проектируемый нефтегазосборный трубопровод согласно расчета принят из стальных труб:

- $\varnothing 200 \times 3,5$ по ГОСТ 8732-78 материал труб (группа В) из спокойной и полуспокойной стали 20 ГОСТ 8731-74, изготовлены по ТУ 1390-021-43826012-01 «Трубы стальные с внутренним и наружным антикоррозионным покрытием», исполнение труб с защитной втулкой с уплотнениями (далее по тексту ТПС-У).

Проектирование трубопроводов на проектируемом объекте в местах

| | | | | |
|--------------|--------------|--|--|--|
| Согласовано | | | | |
| | | | | |
| | Взам. инв. № | | | |
| | Подп. и дата | | | |
| Инв. № подл. | | | | |

| | | | | | | |
|------|------|------|------|-------|------|--|
| Изм. | Кол. | Лист | №Док | Подп. | Дата | Проект планировки и проект межевания территории линейного объекта |
| | | | | | | |

пересечения с подземными коммуникациями выполняются в соответствии с требованиями СП 18.13330.2011, ГОСТ Р 55990-14 и определяются необходимостью соблюдения следующих нормативных требований по обеспечению эксплуатационной безопасности, как строящихся трубопроводов, так и действующих коммуникаций:

- земляные работы в местах пересечения подземных коммуникаций производятся вручную без применения ударных механизмов на расстоянии не менее 2,0 м в обе стороны от наружной образующей коммуникации в присутствии представителя организации, обслуживающего пересекаемые трубопроводы.

- при пересечении трубопровода с подземными коммуникациями расстояние по вертикали в свету должно быть не менее:

- до газопровода, нефтепровода, промышленного водовода – 0,35 м;

- до силового и телефонного кабелей – 0,5 м;

- до питьевого водовода – 0,4 м.

При несоблюдении просвета установить кожух по 5 м в обе стороны от оси пересечения.

- пересечение трубопроводов между собой следует предусматривать под углом не менее 60°;

- устройство временных проездов через существующие подземные коммуникации на период строительства;

- установка опознавательных знаков для обозначения пересечений с подземными коммуникациями.

В составе проекта планировки территории «Нефтепровод от НПС при ДНС-203с Кузайкинского нефтяного месторождения до УПН Урмышлинского нефтяного месторождения» отсутствуют линейные объекты, подлежащие переносу (переустройству) из зон планируемого размещения линейных объектов.

Проект планировки выполнен в соответствии с действующим законодательством и нормативно-технической документацией Российской Федерации и Республики Татарстан:

- Градостроительным кодексом Российской Федерации от 29.12.2004 г. № 190-ФЗ (в редакции 25.12.2018 г.);

- Земельный кодекс РФ от 25.10.2001 г. №137-ФЗ;

- Гражданский кодекс РФ от 30.11.1994 г.;

- Водным кодексом Российской Федерации от 03 июня 2006 г. № 73-ФЗ;

- Постановление Правительства Российской Федерации от 12.05.2017

| | | | | | |
|-------------|--------------|--|--|--|--|
| Согласовано | | | | | |
| | | | | | |
| | | | | | |
| | | | | | |
| | Взам. инв. № | | | | |
| | Подп. и дата | | | | |
| | Инв. №подл. | | | | |

| | | | | | |
|--|------|------|-------|-------|------|
| Проект планировки и проект межевания территории линейного объекта | | | | | |
| Изм. | Кол. | Лист | №Док. | Подп. | Дата |
| | | | | | |

№564 «Об утверждении Положения о составе и содержании проектов планировки территории, предусматривающих размещение одного или нескольких линейных объектов»;

- Постановление Правительства Российской Федерации от 9 июня 1995г №578 «Об утверждении Правил охраны линий и сооружений связи Российской Федерации»;

- Постановление Правительства Российской Федерации от 24.02.2009 г. №160 « О порядке установления охранных зон объектов электросетевого хозяйства и особых условий использования земельных участков, расположенных в границах таких зон»;

- СП 42.13330.2011 «Градостроительство. Планировка и застройка городских и сельских поселений» актуализированная редакция СНиП 2.07.01-89*;

- СП 34.13330.2012 «Автомобильные дороги. Актуализированная редакция СНиП 2.05.02-85*»;

- СНиП 11-04-2003 «Инструкция о порядке разработки, согласования, экспертизы и утверждения градостроительной документации» в части не противоречащей градостроительному кодексу РФ;

- «Инструкция о порядке разработки, согласования, экспертизы и утверждения градостроительной документации» (СНиП 11-04-2003), утвержденная Постановлением Госстроя Российской Федерации №150 от 29.10.2002г;

- СП 284.1325800.2016 «Трубопроводы промышленные для нефти и газа. Правила проектирования и производства работ»;

- «Нормы отвода земель для электрических сетей напряжением 0.4 – 500 кВ. СН-465-74», утвержденные постановлением Государственного комитета Совета Министров СССР по делам строительства 22.07.1974г №153;

- СанПиН 2.2.1/2.1.1.1200-03 «Санитарно-эпидемиологические правила и нормативы».

- Схем территориального планирования Кичуйского, Аппаковского сельских поселений Альметьевского муниципального района Республики Татарстан, утвержденные решением Совета депутатов муниципальных образований.

- Правила землепользования и застройки Кичуйского, Аппаковского сельских поселений Альметьевского муниципального района Республики Татарстан, утвержденных Решением Советом депутатов МО.

В качестве исходных материалов и документов использовались:

| | | | | | |
|-------------|--------------|--|--|--|--|
| Согласовано | | | | | |
| | | | | | |
| | | | | | |
| | | | | | |
| | Взам. инв. № | | | | |
| | Подп. и дата | | | | |
| | Инв. №подл. | | | | |

| | | | | | |
|------|------|------|-------|-------|------|
| | | | | | |
| Изм. | Кол. | Лист | №Док. | Подп. | Дата |

Проект планировки и проект межевания территории
линейного объекта

- сведения государственного кадастрового учета (кадастровые выписки о земельных участках, кадастровые планы территорий);

- Задание на проектирование проекта планировки территории и проекта межевания территории;

- топографический план территории с нанесенными предварительными проектными решениями по строительству линейного объекта;

- топографическая съемка, выполненная ООО «НефтеПромПроект», выполненной в местной системе координат МСК-16 и Балтийской системе высот.

Проект планировки и проект межевания территории линейного объекта разработан в соответствии с государственными нормами, правилами и стандартами, а так же ведомственными нормативными документами, регламентирующими проектирование и строительство линейного объекта.

2.2 ПЕРЕЧЕНЬ СУБЪЕКТОВ РОССИЙСКОЙ ФЕДЕРАЦИИ, ПЕРЕЧЕНЬ МУНИЦИПАЛЬНЫХ РАЙОНОВ, ГОРОДСКИХ ОКРУГОВ В СОСТАВЕ СУБЪЕКТОВ РОССИЙСКОЙ ФЕДЕРАЦИИ, ПЕРЕЧЕНЬ ПОСЕЛЕНИЙ, НАСЕЛЕННЫХ ПУНКТОВ, ВНУТРИГОРОДСКИХ ТЕРРИТОРИЙ ГОРОДОВ ФЕДЕРАЛЬНОГО ЗНАЧЕНИЯ, НА ТЕРРИТОРИЯХ КОТОРЫХ УСТАНОВЛИВАЮТСЯ ЗОНЫ ПЛАНИРУЕМОГО РАЗМЕЩЕНИЯ ЛИНЕЙНОГО ОБЪЕКТА

Размещение проектируемого линейного объекта «Нефтепровод от НПС при ДНС-203с Кузайкинского нефтяного месторождения до УПН Урмышлинского нефтяного месторождения» предусмотрено на территориях Кичуйского, Аппаковского сельских поселений Альметьевского муниципального района Республики Татарстан, в кадастровых кварталах 16:07:130007, 16:07:130006, 16:07:140006, 16:07:130006, 16:07:080002, 16:07:080001.

2.3 ПЕРЕЧЕНЬ КООРДИНАТ ХАРАКТЕРНЫХ ТОЧЕК ГРАНИЦ ЗОН ПЛАНИРУЕМОГО РАЗМЕЩЕНИЯ ЛИНЕЙНЫХ ОБЪЕКТОВ.

В соответствии с СП 284.1325800.2016 «Трубопроводы промысловые для нефти и газа. Правила проектирования и производства работ», ширина полос

| | | | | | |
|-------------|--------------|--|--|--|--|
| Согласовано | | | | | |
| | | | | | |
| | | | | | |
| | | | | | |
| Инв. №подл. | Взам. инв. № | | | | |
| | Подп. и дата | | | | |

| | | | | | |
|------|------|------|-------|-------|------|
| | | | | | |
| Изм. | Кол. | Лист | №Док. | Подп. | Дата |

Проект планировки и проект межевания территории
линейного объекта

| Обозначение формирования земельного участка | Площадь формирования земельного участка, м2 | Кадастровый номер земельного участка | Адрес (местоположение) земельного участка | Вид права на земельный участок | Категория земель | Разрешенное использование |
|--|---|---|--|---|---------------------|------------------------------|
| 1 | 2 | 3 | 4 | 5 | 6 | 7 |

Нефтепровод от НПС при ДНС-203с Кузайкинского нефтяного месторождения АО "Татойлгаз" до УПН при ДНС-523с Урмышлинского нефтяного месторождения АО "Татойлгаз".

| | | | | | | |
|-------|----------|--|--|--|--|---|
| :ЗУ61 | 29713,93 | 16:07:130007 | РТ,Альметьевский р-н | - | Земли лесного фонда | - |
| :ЗУ62 | 5851,58 | 16:07:130006: 3364 16:07:000000: 1981 | РТ,Альметьевский р-н, тер.АО им. Н.Е.Токарли кова | собствен ность , АО «им.Н.Е. Токарлик ова | с/х назначен ия | |
| :ЗУ63 | 4468,61 | 16:07:000000: 5226 | РТ,Альметьевский р-н, Кичуйское СП | собствен ность ,ПАО «Татнеф ть» | с/х назначен ия | Для с/х использова ния |
| :ЗУ64 | 574,10 | 16:07:130006: 220 16:07:000000: 1981 | РТ,Альметьевский р-н, тер.АО им. Н.Е.Токарли кова | собствен ность , АО «им.Н.Е. Токарлик ова | с/х назначен ия | Для с/х использова ния |
| :ЗУ65 | 301,20 | 16:07:130006: 196 | РТ,Альметьевский р-н, тер.АО им. Н.Е.Токарли кова | собствен ность ,ПАО «Татнеф ть» | Земли промыш ленности , энерг.,тр -та, связи и иног о спец.наз начения | Дорога от скв.7012 до КНС 79, скв.8124 |
| :ЗУ66 | 13845,46 | 16:07:130006: 746 16:07:000000: 1981 | РТ,Альметьевский р-н, тер.АО им. Н.Е.Токарли кова | собствен ность , АО «им.Н.Е. Токарлик ова | с/х назначен ия | Для с/х использова ния |

Согласовано

Взам. инв. №

Подп. и дата

Инв.№подл.

| | | | | | |
|------|------|------|-------|-------|------|
| Изм. | Кол. | Лист | №Док. | Подп. | Дата |
| | | | | | |

Проект планировки и проект межевания территории
линейного объекта

| Обозначение формирования земельного участка | Площадь формирова- ного земельного участка, м2 | Кадастровый номер земельного участка | Адрес (местоположе- ние) земельного участка | Вид права на земельный участок | Категори- я земель | Разрешен- ное использова- ние |
|--|---|---|--|--|--|---|
| 1 | 2 | 3 | 4 | 5 | 6 | 7 |
| :ЗУ67 | 333,40 | 16:07:130006: 195 | РТ,Альметьевский р-н, тер.АО им. Н.Е.Токарли кова | собствен- ность ,ПАО «Татнефть» | Земли промыш- ленности , энерг.,тр- та, связи и иного спец.наз- начения | Дорога от скв.1129 до скв. 8107, 7012 |
| :ЗУ68 | 181,16 | 16:07:130006: 189 | РТ,Альметьевский р-н, тер.АО им. Н.Е.Токарли кова | собствен- ность ,ПАО «Татнефть» | Земли промыш- ленности , энерг.,тр- та, связи и иного спец.наз- начения | Дорога от улучшенно- й дороги до скв.11707 |
| :ЗУ69 | 522 | 16:07:130006: 712 16:07:000000: 1981 | РТ,Альметьевский р-н, тер.АО им. Н.Е.Токарли кова | собствен- ность, АО «им.Н.Е. Токарлико- ва | с/х назначен- ия | Для с/х использова- ния |
| :ЗУ70 | 47228 | 16:07:130006: 681 16:07:000000: 1730 | РТ,Альметьевский р-н, тер.АО им. Н.Е.Токарли кова | Долевая собствен- ность, Участник и долевой собствен- ности | с/х назначен- ия | Для с/х производст- ва |
| :ЗУ71 | 5599,94 | 16:07:130006: 3163 | РТ,Альметьевский р-н, Кичуйское СП | собствен- ность, АО «Автостра- да» | с/х назначен- ия | Для с/х производст- ва |

Согласовано

Взам. инв. №

Подп. и дата

Инв.№подл.

| | | | | | |
|------|------|------|-------|-------|------|
| Изм. | Кол. | Лист | №Док. | Подп. | Дата |
| | | | | | |

Проект планировки и проект межевания территории
линейного объекта

| Обозначение формирования земельного участка | Площадь формирова- ного земельного участка, м2 | Кадастровый номер земельного участка | Адрес (местоположе- ние) земельного участка | Вид права на земельный участок | Категори- я земель | Разрешен- ное использова- ние |
|--|---|---|---|--|--|--|
| 1 | 2 | 3 | 4 | 5 | 6 | 7 |
| :ЗУ72 | 2333,60 | 16:07:130006: 784 16:07:000000: 1981 | РТ,Альметьевский р-н, тер.АО им. Н.Е.Токарликова | собственность, АО «им.Н.Е. Токарликова | с/х назначения | Для с/х использования |
| :ЗУ73 | 183,22 | 16:07:130006: 187 | РТ,Альметьевский р-н, тер.АО им. Н.Е.Токарликова | Собственность, ПАО «Татнефть» | Земли промышленности, энерг.,тр-та, связи и иного спец.назначения | дорога |
| :ЗУ74 | 8172,75 | 16:07:130006: 278 16:07:000000: 1919 | РТ,Альметьевский р-н, Кичуйское СП | Постоянное бессрочное пользование, Кичуйский сельский исп.комитет | с/х назначения | Для с/х использования |
| :ЗУ75 | 739,22 | 16:07:130006: 806 16:07:000000: 1981 | РТ,Альметьевский р-н, тер.АО им. Н.Е.Токарликова | собственность, АО «им.Н.Е. Токарликова | с/х назначения | Для с/х использования |
| :ЗУ76 | 75973,96 | 16:07:140006 | РТ,Альметьевский р-н | - | Земли лесного фонда | - |

Согласовано

Взам. инв. №

Подп. и дата

Инв.№подл.

| | | | | | |
|------|------|------|-------|-------|------|
| Изм. | Кол. | Лист | №Док. | Подп. | Дата |
|------|------|------|-------|-------|------|

Проект планировки и проект межевания территории
линейного объекта

| Обозначение формирования земельного участка | Площадь формирования земельного участка, м2 | Кадастровый номер земельного участка | Адрес (местоположение) земельного участка | Вид права на земельный участок | Категория земель | Разрешенное использование |
|--|---|---|--|---|--|---|
| 1 | 2 | 3 | 4 | 5 | 6 | 7 |
| :3У77 | 2837,85 | 16:07:140006: 807 | РТ,Альметьевский р-н, Кичуйское СП (Калейкинское лесничество, Шешминское участковое лесничество, кв.68, части выделов 1,12,14 | Аренда, ПАО «Татнефть» | Земли лесного фонда | Для выполнения работ по геологическому изучению недр, разработки месторождений полезных ископаемых |
| :3У78 | 189,22 | 16:07:140006: 58 | РТ,Альметьевский р-н, Калейкинский лесхоз, Первое Шешминское лесничество | Собственность, ПАО «Татнефть» | Земли промышленности , энерг.,тр-та, связи и иного спец.назначения | Дорога от ГУ 46 до ГУ 48 |
| :3У79 | 444,91 | 16:07:000000: 4309 | РТ,Альметьевский р-н, Кичуйское СП ГБУ «Калейкинское лесничество», Шешминское 1 участковое лесничество, кв.67,68,69,9 6,107 | Аренда, ПАО «Татнефть» | Земли лесного фонда | Для выполнения работ по геологическому изучению недр, разработки месторождений полезных ископаемых |

Согласовано

Взам. инв. №

Подп. и дата

Инв.№подл.

| | | | | | |
|------|------|------|-------|-------|------|
| Изм. | Кол. | Лист | №Док. | Подп. | Дата |
| | | | | | |

Проект планировки и проект межевания территории
линейного объекта

| Обозначение формирования земельного участка | Площадь формирования земельного участка, м2 | Кадастровый номер земельного участка | Адрес (местоположение) земельного участка | Вид права на земельный участок | Категория земель | Разрешенное использование |
|--|---|---|---|--|--|--|
| 1 | 2 | 3 | 4 | 5 | 6 | 7 |
| :ЗУ80 | 1236,58 | 16:07:140006: 823 | РТ,Альметьевский р-н, Кичуйское СП (Калейкинское лесничество, Шешминское участковое лесничество, кв47, часть выдела 3 | Аренда, ПАО «Татнефть» | Земли лесного фонда | Заготовка древесины, для выполнения работ по геологическому изучению недр, разработки месторождений полезных ископаемых |
| :ЗУ81 | 3356,45 | 16:07:130006 | РТ,Альметьевский р-н | - | - | - |
| :ЗУ82 | 145,58 | 16:07:130006: 129 | РТ,Альметьевский р-н, тер.АО им. Н.Е.Токарликова | Собственность, ПАО «Татнефть» | Земли промышленности , энерг.,тр-та, связи и иного спец.назначения | Дорога от скв.922 до БГ -1118 |
| :ЗУ83 | 6921,15 | 16:07:130006: 625 16:07:000000: 2255 | РТ,Альметьевский р-н, Кичуйское СП | Долевая собственность, участник и долевой собственности | с/х назначение | Для с/х производства |

Согласовано

Взам. инв. №

Подп. и дата

Инв.№подл.

Изм. Кол. Лист №Док Подп. Дата

Проект планировки и проект межевания территории
линейного объекта

| Обозначение формирования земельного участка | Площадь формирования земельного участка, м ² | Кадастровый номер земельного участка | Адрес (местоположение) земельного участка | Вид права на земельный участок | Категория земель | Разрешенное использование |
|--|---|---|--|--|--|--|
| 1 | 2 | 3 | 4 | 5 | 6 | 7 |
| :ЗУ84 | 177,60 | 16:07:130006: 132 | РТ,Альметьевский р-н, тер.АО им. Н.Е.Токарликова | Собственность, ПАО «Татнефть» | Земли промышленности , энерг.,тр -та, связи и иного спец.назначения | Дорога от асфальта до скв.6747,67 63,15263 |
| :ЗУ85 | 3970,27 | 16:07:130006: 630 16:07:000000: 2255 | РТ,Альметьевский р-н, Кичуйское СП | Долевая собственность, участник и долевой собственности | с/х назначения | Для с/х производства |
| :ЗУ86 | 9676,06 | 16:07:130006: 632 16:07:000000: 2255 | РТ,Альметьевский р-н, Кичуйское СП | Долевая собственность, участник и долевой собственности | с/х назначения | Для с/х производства |
| :ЗУ87 | 13549,46 | 16:07:130006: 637 16:07:000000: 2255 | РТ,Альметьевский р-н, Кичуйское СП | Долевая собственность, участник и долевой собственности | с/х назначения | Для с/х производства |
| :ЗУ88 | 298,47 | 16:07:080002: 634 16:07:000000: 2225 | РТ,Альметьевский р-н, СКХ Восход | Долевая собственность, Участник и долевой собственности | с/х назначения | Для с/х производства |

Согласовано

Взам. инв. №

Подп. и дата

Инв.№подл.

| | | | | | |
|------|------|------|-------|-------|------|
| Изм. | Кол. | Лист | №Док. | Подп. | Дата |
| | | | | | |

Проект планировки и проект межевания территории
линейного объекта

| Обозначение формирования земельного участка | Площадь формирова- ного земельного участка, м2 | Кадастровый номер земельного участка | Адрес (местоположе- ние) земельного участка | Вид права на земельный участок | Категория земель | Разрешенное использова- ние |
|--|---|---|---|--|--|---|
| 1 | 2 | 3 | 4 | 5 | 6 | 7 |
| :ЗУ89 | 877,20 | 16:07:080002: 691 16:07:000000: 876 | РТ,Альметьевский р-н, СКХ Восход | Аренда, ООО «Аппак» | с/х назначения | Для с/х использования |
| :ЗУ90 | 263,18 | 16:07:080002: 809 16:07:000000: 876 | РТ,Альметьевский р-н, СКХ Восход | Аренда, ООО «Аппак» | с/х назначения | Для с/х использования |
| :ЗУ91 | 352,10 | 16:07:080002: 97 | РТ,Альметьевский р-н, СКХ Восход | Собственность, ПАО «Татнефть» | Земли промышленности, энерг.,тр-та, связи и иного спец.назначения | Под дорогу от асфальта до скв.6727 |
| :ЗУ92 | 1811,59 | 16:07:080002: 624 16:07:000000: 2225 | РТ,Альметьевский р-н, СКХ Восход | Долевая собственность, Участник и долевой собственности | с/х назначения | Для с/х производства |
| :ЗУ93 | 8802,16 | 16:07:080002: 261 16:07:000000: 82 | РТ,Альметьевский р-н, СКХ Восход | Собственность, Майоров Петр Федорович (обременение АО «Транснефть-Прикамье» | с/х назначения | Для ведения крестьянского (фермерского) хозяйства |

Согласовано

Взам. инв. №

Подп. и дата

Инв.№подл.

| | | | | | |
|------|------|------|-------|-------|------|
| Изм. | Кол. | Лист | №Док. | Подп. | Дата |
|------|------|------|-------|-------|------|

Проект планировки и проект межевания территории
линейного объекта

| Обозначение формирования земельного участка | Площадь формирова- ного земельного участка, м2 | Кадастровый номер земельного участка | Адрес (местополож- ение) земельного участка | Вид права на земельный участок | Категори- я земель | Разрешен- ное использова- ние |
|--|---|---|---|--|---|--|
| 1 | 2 | 3 | 4 | 5 | 6 | 7 |
| :ЗУ94 | 10534,37 | 16:07:080002: 1699 | РТ,Альметьевский р-н, СКХ Восход | Собственность, Майоров Геннадий Федорович | с/х назначения | Для с/х производства |
| :ЗУ95 | 1490,12 | 16:07:080002: 1701 | РТ,Альметьевский р-н, СКХ Восход | Собственность, Майоров Геннадий Федорович | с/х назначения | Для с/х производства |
| :ЗУ96 | 106,46 | 16:07:080002: 190 | РТ,Альметьевский р-н, СКХ Восход | Собственность, МО «Альметьевский МР» | Земли промышленности , энерг.,тр- та, связи и иного спец.наз- начения | Тракторный проезд от асфальта до ГУ 49 |
| :ЗУ97 | 376,32 | 16:07:080002: 188 | РТ,Альметьевский р-н, СКХ Восход | Собственность, ПАО «Татнефть» | Земли промышленности , энерг.,тр- та, связи и иного спец.наз- начения | Улучшенная дорога от асфальта до ГУ 49 |
| :ЗУ98 | 25342,02 | 16:07:080002: 821 16:07:000000: 2225 | РТ,Альметьевский р-н, СКХ Восход | Долевая собственность, Участник и долевой собственности | с/х назначения | Для с/х производства |

Согласовано

Взам. инв. №

Подп. и дата

Инв. №подл.

Изм. Кол. Лист №Док. Подп. Дата

Проект планировки и проект межевания территории
линейного объекта

| Обозначение формирования земельного участка | Площадь формирования земельного участка, м2 | Кадастровый номер земельного участка | Адрес (местоположение) земельного участка | Вид права на земельный участок | Категория земель | Разрешенное использование |
|--|---|---|---|---|--|---|
| 1 | 2 | 3 | 4 | 5 | 6 | 7 |
| :ЗУ99 | 6,05 | 16:07:080002: 189 | РТ,Альметьевский р-н, СКХ Восход | Собственность, ПАО «Татнефть» | Земли промышленности , энерг.,тр-та, связи и иного спец.назначения | Под объекты нефтедобычи |
| :ЗУ100 | 178,96 | 16:07:080002: 82 | РТ,Альметьевский р-н, СКХ Восход | Собственность, ПАО «Татнефть» | Земли промышленности , энерг.,тр-та, связи и иного спец.назначения | Дорога от асфальта до гр.лесничества, скв.925, скв.2696, ГУ 49 |
| :ЗУ101 | 661,46 | 16:07:080002: 577 16:07:000000: 876 | РТ,Альметьевский р-н, СКХ Восход | Аренда, ООО «Аппак» | с/х назначения | Для с/х использования |
| :ЗУ102 | 31,12 | 16:07:080002: 671 16:07:000000: 1441 | РТ,Альметьевский р-н,в границах Аппаковского СП | Аренда, ООО «Аппак» | с/х назначения | Для с/х использования |
| :ЗУ103 | 3448,18 | 16:07:080002: 576 16:07:000000: 876 | РТ,Альметьевский р-н, СКХ Восход | Аренда, ООО «Аппак» | с/х назначения | Для с/х использования |
| :ЗУ104 | 539,50 | 16:07:080002: 620 16:07:000000: 2224 | РТ,Альметьевский р-н, СКХ Восход | - | с/х назначения | Для с/х использования |

Согласовано

Взам. инв. №

Подп. и дата

Инв.№подл.

| | | | | | |
|------|------|------|------|-------|------|
| Изм. | Кол. | Лист | №Док | Подп. | Дата |
|------|------|------|------|-------|------|

Проект планировки и проект межевания территории
линейного объекта

| Обозначение формирования земельного участка | Площадь формирова- ного земельного участка, м2 | Кадастровый номер земельного участка | Адрес (местоположение) земельного участка | Вид права на земельный участок | Категория земель | Разрешенное использование |
|--|---|---|---|---|--|------------------------------|
| 1 | 2 | 3 | 4 | 5 | 6 | 7 |
| :ЗУ10 5 | 155,08 | 16:07:080002: 77 | РТ,Альметьевский р-н, СКХ Восход | Собственность, ПАО «Татнефть» | Земли промышленности , энерг.,тр- та, связи и иного спец.назначения | дорога |
| :ЗУ10 6 | 13693,95 | 16:07:080002: 619 16:07:000000: 2224 | РТ,Альметьевский р-н, СКХ Восход | - | с/х назначения | Для с/х использования |
| :ЗУ10 7 | 98,73 | 16:07:080002: 606 16:07:000000: 1441 | РТ,Альметьевский р-н,в границах Аппаковского СП | Аренда, ООО «Аппак» | с/х назначения | Для с/х использования |
| :ЗУ10 8 | 450,60 | 16:07:080002: 545 16:07:000000: 876 | РТ,Альметьевский р-н, СКХ Восход | Аренда, ООО «Аппак» | с/х назначения | Для с/х использования |
| :ЗУ10 9 | 13267,35 | 16:07:080002: 564 16:07:000000: 2224 | РТ,Альметьевский р-н, СКХ Восход | - | с/х назначения | Для с/х использования |
| :ЗУ11 0 | 107879,5 3 | 16:07:080002 | РТ,Альметьевский р-н | - | - | - |
| :ЗУ11 1 | 1580,86 | 16:07:080002: 839 16:07:000000: 1902 | РТ,Альметьевский р-н,в границах Аппаковского СП | Пост,бес срочное пользование, Аппаковский Исполком. Альметьевский МР. | с/х назначения | Для с/х использования |

Согласовано

Взам. инв. №

Подп. и дата

Инв.№подл.

Изм. Кол. Лист №Док. Подп. Дата

Проект планировки и проект межевания территории
линейного объекта

| Обозначение формирования земельного участка | Площадь формирования земельного участка, м2 | Кадастровый номер земельного участка | Адрес (местоположение) земельного участка | Вид права на земельный участок | Категория земель | Разрешенное использование |
|--|---|---|--|---|--|------------------------------|
| 1 | 2 | 3 | 4 | 5 | 6 | 7 |
| :ЗУ11 2 | 8902,35 | 16:07:080001 | РТ,Альметьевский р-н | - | - | - |
| :ЗУ11 3 | 18070,64 | 16:07:080001: 2108 | РТ,Альметьевский р-н, Аппаковское СП | Собственность, ПАО «Татнефть» | с/х назначения | Для с/х использования |
| 769315,05 | | Итого | | | | |
| Газопровод от НПС при ДНС-203с Кузайкинского нефтяного месторождения АО "Татойлгаз" до УП-16 НГДУ "Елховнефть" | | | | | | |
| :ЗУ11 4 | 7889,72 | 16:07:080001: 2108 | РТ,Альметьевский р-н, Аппаковское СП | Собственность АО «им.Н.Е. Токарликова» | с/х назначения | Для с/х использования |
| :ЗУ11 5 | 1,56 | 16:07:080001 | РТ,Альметьевский р-н | - | - | - |
| :ЗУ11 6 | 274,77 | 16:07:080001: 2026 | РТ,Альметьевский р-н, Аппаковское СП | Пост.бес срочное пользование ГКУ «ГУ содержания и развития дорожного- трансп.к омплекса при Мин.тр- та и дор.хоз- ва РТ» | Земли промышленности , энерг.,тр- та, связи и иного спец.наз начения | Автомобильная дорога |

Согласовано

Взам. инв. №

Подп. и дата

Инв.№подл.

| | | | | | |
|------|------|------|-------|-------|------|
| Изм. | Кол. | Лист | №Док. | Подп. | Дата |
| | | | | | |

Проект планировки и проект межевания территории
линейного объекта

| Обозначение формирования земельного участка | Площадь формирования земельного участка, м2 | Кадастровый номер земельного участка | Адрес (местоположение) земельного участка | Вид права на земельный участок | Категория земель | Разрешенное использование |
|--|---|---|--|---|--|--|
| 1 | 2 | 3 | 4 | 5 | 6 | 7 |
| :ЗУ117 | 346,75 | 16:07:080001: 129 | РТ,Альметьевский р-н | Гос.собственность | Земли промышленности, энерг., тр-та, связи и иного спец.назначения | Автодорога от н.п.Бута до н.п.Ильтень-Бута |
| :ЗУ118 | 18144,86 | 16:07:080001: 2063 | РТ,Альметьевский р-н, Аппаковское СП | Собственность АО «им.Н.Е.Токарликова» | с/х назначения | Для с/х использования |
| :ЗУ119 | 23709,98 | 16:07:080001: 1718 | РТ,Альметьевский р-н, Аппаковское СП | Собственность АО «им.Н.Е.Токарликова» | с/х назначения | Для с/х использования |
| :ЗУ120 | 176,20 | 16:07:080001: 52 | РТ,Альметьевский р-н | Собственность, ПАО «Татнефть» | Земли промышленности, энерг., тр-та, связи и иного спец.назначения | дорога |
| :ЗУ121 | 10588,98 | 16:07:080001: 1732 | РТ,Альметьевский р-н, Аппаковское СП | Собственность АО «им.Н.Е.Токарликова» | с/х назначения | Для с/х использования |

Согласовано

Взам. инв. №

Подп. и дата

Инв.№подл.

| | | | | | |
|------|------|------|-------|-------|------|
| Изм. | Кол. | Лист | №Док. | Подп. | Дата |
| | | | | | |

Проект планировки и проект межевания территории
линейного объекта

| Обозначение формирования земельного участка | Площадь формирования земельного участка, м2 | Кадастровый номер земельного участка | Адрес (местоположение) земельного участка | Вид права на земельный участок | Категория земель | Разрешенное использование |
|--|---|---|--|---|---|------------------------------|
| 1 | 2 | 3 | 4 | 5 | 6 | 7 |
| :ЗУ12 2 | 186,56 | 16:07:080001: 53 | РТ,Альметьевский р-н | Собственность, ПАО «Татнефть» | Земли промышленности, энерг.,тр-та, связи и иного спец.назначения | дорога |
| :ЗУ12 3 | 33354 | 16:07:080001: 1719 | РТ,Альметьевский р-н, Аппаковское СП | Собственность АО «им.Н.Е. Токарликова» | с/х назначения | Для с/х использования |
| :ЗУ12 4 | 628,11 | 16:07:080001: 25 | РТ,Альметьевский р-н | Собственность, ПАО «Татнефть» | Земли промышленности, энерг.,тр-та, связи и иного спец.назначения | Объекты нефтедобычи |
| :ЗУ12 5 | 1243,22 | 16:07:080001 | РТ,Альметьевский р-н | - | - | - |
| 96544,71 | | Итого | | | | |

В границах рассматриваемой территории существующие красные линии отсутствуют.

Координирование проектируемого объекта землепользования выполнено в местной системе координат МСК-16 и Балтийской системе высот, на основе инженерно-геодезической съемки.

Согласовано

Взам. инв. №

Подп. и дата

Инв. №подл.

Проект планировки и проект межевания территории
линейного объекта

| | | | | | |
|------|------|------|-------|-------|------|
| Изм. | Кол. | Лист | №Док. | Подп. | Дата |
|------|------|------|-------|-------|------|

№ 73-ФЗ от 25.06.2002 г., который гласит: «Предприятия, учреждения и организации в случае обнаружения в процессе ведения работ археологических и других объектов, имеющих историческую, научную, художественную или иную культурную ценность, обязаны сообщить об этом представителям государственных органов охраны памятников и приостановить дальнейшее ведение работ».

На территории проведения производства работ объекты историко-культурного наследия не выявлены.

2.8 ИНФОРМАЦИЯ О НЕОБХОДИМОСТИ ОСУЩЕСТВЛЕНИЯ МЕРОПРИЯТИЙ ПО ОХРАНЕ ОКРУЖАЮЩЕЙ СРЕДЫ

В данном разделе выполнена оценка существующего состояния окружающей среды в районе проектирования, разработан перечень мероприятий по охране окружающей среды на период строительства и эксплуатации объекта.

Комплексная оценка состояния окружающей среды при строительстве и эксплуатации проектируемого объекта проведена с точки зрения:

- 1) воздействия на атмосферный воздух;
- 2) воздействия на состояние поверхностных и подземных вод;
- 3) воздействия образующихся отходов на окружающую среду;
- 4) рациональности использования земельных ресурсов;
- 5) воздействия на растительный и животный мир.

2.8.1 ВОЗДЕЙСТВИЕ НА АТМОСФЕРНЫЙ ВОЗДУХ

В процессе эксплуатации оборудования, аппаратуры и коммуникаций, вследствие появления неплотностей за счет температурных деформаций и износа, в результате механического или коррозионно-эрозионного разрушения материалов в атмосферу начинают выделяться вредные вещества.

С целью максимального сокращения выбросов вредных веществ в атмосферу и охраны окружающей среды предусматриваются следующие технические решения:

- применение герметизированной системы по всей технологической цепочке;

Согласовано

| | |
|--------------|--|
| Взам. инв. № | |
| Подп. и дата | |
| Инв. №подл. | |

| | | | | | |
|------|------|------|-------|-------|------|
| Изм. | Кол. | Лист | №Док. | Подп. | Дата |
| | | | | | |

Проект планировки и проект межевания территории
линейного объекта

- контроль и автоматизация технологических процессов для предупреждения аварийных ситуаций, соответственно уменьшения выбросов вредных веществ в атмосферу за счет точного соблюдения заданных технологических параметров;

- выбор запорно-регулирующей арматуры и технологического оборудования, соответствующих рабочим параметрам процесса и коррозионной активности среды;

- защита надземных трубопроводов от коррозии нанесением антикоррозионных покрытий в зависимости от коррозионной активности грунтов и условий прокладки;

- обслуживание запорной арматуры и контрольно-измерительных приборов, расположенных на высоте, с лестниц и площадок обслуживания с ограждением;

- испытание оборудования и трубопроводов на прочность и плотность после монтажа;

- арматура и оборудование следует разместить на открытых площадках, что исключает загазованность помещений.

- размещение труб производится на сварке, фланцевые соединения устанавливаются только для присоединения арматуры и оборудования.

2.8.2 ВОЗДЕЙСТВИЯ НА СОСТОЯНИЕ ПОВЕРХНОСТНЫХ И ПОДЗЕМНЫХ ВОД

Воздействие на водную среду в период подготовительных и строительно-монтажных работ выражается:

- в потреблении воды, необходимой для приготовления бетонных растворов, уплотнения грунта, смачивания фундаментов, хозяйственно-питьевых и гигиенических нужд строителей;

- в возможном загрязнении водной среды ливневыми стоками с площадки строительства; в нарушении технологии и культуры производства, связанных с проливом и утечками нефтепродуктов при смене масла и заправке топливом автотехники в неположенных местах, использованием в работе грязных механизмов, захламленности территории строительства хозяйственно-бытовыми отходами.

Для предупреждения негативного воздействия на поверхностные и

| | | | | |
|-------------|--------------|--|--|--|
| Согласовано | | | | |
| | | | | |
| | | | | |
| | | | | |
| | Взам. инв. № | | | |
| | Подп. и дата | | | |
| | Инв. №подл. | | | |

| | | | | | |
|------|------|------|-------|-------|------|
| | | | | | |
| Изм. | Кол. | Лист | №Док. | Подп. | Дата |

Проект планировки и проект межевания территории
линейного объекта

подземные водные ресурсы необходимо предусмотреть выполнение следующих мероприятий:

- исключение мойки и ремонта машин и механизмов в непредусмотренных для этих целей местах;

- слив горюче-смазочных материалов в специально отведенных для этого местах с последующей утилизацией и очисткой;

- исключение хранения топлива на строительной площадке;

- при случайном или аварийном разливе нефтепродукта на грунт механическое удаление пролитой жидкости, смешивание загрязненного грунта с сорбирующим материалом (торфом, древесной стружкой, опилками, песком) с последующим вывозом смеси в специальные места захоронения отходов, согласованные с местными контролирующими органами;

- сохранения естественного стока поверхностных и талых вод;

- сброс всех видов стоков будет производиться в специализированные емкости и приемники с последующей их очисткой до уровня требований сброса в рыбохозяйственные водоемы;

- контроль качества сточных вод по физико-химическим показателям, который регулярно будет производиться специализированной организацией;

- не допускать ухудшения качества поверхностных и подземных вод, среды обитания объектов животного и растительного мира, а также нанесения ущерба хозяйственным и иным объектам;

- содержание в исправном состоянии очистные и другие водохозяйственные сооружения и технические устройства;

- информировать в установленном порядке соответствующие органы государственной власти об аварийных и других чрезвычайных ситуациях, влияющих на состояние водных объектов;

- своевременно осуществлять мероприятия по предупреждению и устранению аварийных и других чрезвычайных ситуаций, влияющих на состояние водных объектов;

- вести в установленном порядке учет забираемых, используемых и сбрасываемых вод, количества загрязняющих веществ в них, а также систематические наблюдения за водными объектами и их водоохранными зонами и представлять указанную информацию в установленные сроки в специально уполномоченный государственный орган управления использованием и охраной водного фонда, а по подземным водным объектам - также и в государственный

| | | | | | |
|-------------|--------------|--|--|--|--|
| Согласовано | | | | | |
| | | | | | |
| | | | | | |
| | | | | | |
| | | | | | |
| | Взам. инв. № | | | | |
| | Подп. и дата | | | | |
| | Инв. №подл. | | | | |

| | | | | | |
|------|------|------|------|-------|------|
| | | | | | |
| Изм. | Кол. | Лист | №Док | Подп. | Дата |

Проект планировки и проект межевания территории
линейного объекта

- размещение сооружений на минимально необходимых площадях с соблюдением нормативов плотности застройки и, по возможности, на малоценных землях;

- прокладка линейных сооружений производится по существующим коридорам; - защита проектируемых трубопроводов от внутренней и наружной коррозии;

- ограничение движения транспорта и техники в местах, прилегающих к обустраиваемым объектам, населенным пунктам;

- сбор отходов производства и потребления в специальные контейнеры с дальнейшим вывозом на полигон;

- заправка автотранспорта в специально отведенных для этого местах с целью предотвращения загрязнения почвенного покрова ГСМ;

- запрет на ведение работ с открытым огнем, разведение костров;

- производственные и бытовые стоки, образующиеся на строительной площадке, очищаются

- обезвреживаются в порядке, предусмотренном проектом;

- запрет на производство СМР, движение машин и механизмов в местах, не предусмотренных проектом;

- запрет на складирование и хранение материалов в не предусмотренных проектной документацией местах;

- все СМР производятся исключительно в пределах площадки реконструкции;

- благоустройство территории.

Проектом предусмотрено по окончании строительства приведение территории участка, свободного от застройки и твердого покрытия, в состояние, пригодное для дальнейшего использования.

Предусмотренные проектом мероприятия позволят до минимума сократить отрицательное воздействие на земли.

2.8.5 ВОЗДЕЙСТВИЯ НА РАСТИТЕЛЬНЫЙ И ЖИВОТНЫЙ МИР

Строительство и эксплуатация объекта всегда приводит к нарушению условий развития растительного и животного мира, в случае не принятия должных мер.

Основные виды воздействия на растительный покров территории в

| | | | | | |
|--------------|--|--|--|--|--|
| Согласовано | | | | | |
| | | | | | |
| | | | | | |
| | | | | | |
| Взам. инв. № | | | | | |
| | | | | | |
| Подп. и дата | | | | | |
| | | | | | |
| Инв. № подл. | | | | | |
| | | | | | |

| | | | | | |
|------|------|------|------|-------|------|
| | | | | | |
| | | | | | |
| Изм. | Коп. | Лист | №Док | Подп. | Дата |

Проект планировки и проект межевания территории
линейного объекта

процессе строительства объекта:

- полное уничтожение растительных сообществ в границах землеотвода;
- утрата лесных и пастбищных ресурсов;
- сокращение ресурсов полезных видов растений;
- повреждение растительности на границе со строительными площадками и подъездными дорогами;
- угнетение растений выбросами в атмосферу строительной пыли и вредных загрязняющих веществ;
- нарушения растительного покрова как следствие активизации деструктивных процессов в зоне строительства;
- повышение пожароопасности территории.

Отвод земель под проектируемые объекты производится в краткосрочную аренду, на землях сельскохозяйственного назначения (пашня), поэтому влияния на растительный и животный мир оказано не будет. Однако существуют общие мероприятия по охране животного и растительного мира, которые необходимо отметить:

- соблюдение границ землеотвода;
- использование при строительстве автотранспорта с исправными двигателями, отработавшие газы должны соответствовать ГОСТ Р 41.96-2011;
- запрещение использования неисправных, пожароопасных транспортных и строительно-монтажных средств;
- запрещение хранения горюче-смазочных материалов, заправки техники, ремонта автомобилей в непредусмотренных для этих целей местах;
- сбор строительного мусора и отходов в инвентарные контейнеры, складирование строительных материалов и отходов строительства осуществлять на специально отведенных бетонированных площадках с последующим вывозом для утилизации;
- соблюдение правил пожаробезопасности;
- запрещение несанкционированных свалок на строительных площадках и за территорией строительства.

Для обеспечения охраны видов животных и растительности, занесенных в Красную книгу необходимо:

- до начала работ по строительству ознакомить рабочих с видовым составом «краснокнижных» видов животных и растений в Республике Татарстан;
- в случае обнаружения «краснокнижных» видов растительности

Согласовано

Взам. инв. №

Подп. и дата

Инв. № подл.

| Изм. | Кол. | Лист | № Док. | Подп. | Дата |
|------|------|------|--------|-------|------|
| | | | | | |

Проект планировки и проект межевания территории
линейного объекта

согласно мобилизационного задания по плану перевода с мирного на военное время.

В соответствии со ст. 3 Федерального Закона Российской Федерации от 21.12.1994 г. № 69-ФЗ «О пожарной безопасности», система обеспечения пожарной безопасности – это совокупность сил и средств, а также мер правового, организационного, экономического, социального и научно-технического характера, направленных на борьбу с пожарами.

В соответствии с требованиями статьи 5 Федерального закона №123-ФЗ от 22.07.2008г. для проектируемого объекта создана система обеспечения пожарной безопасности для предотвращения пожара, обеспечения безопасности людей и защиты имущества при пожаре, включающей в себя следующие мероприятия:

- герметизация системы сбора и транспорта нефти и газа;
- установка технологического оборудования на открытых бетонированных и огражденных бордюром площадках; такое решение по сравнению с размещением оборудования в зданиях снижает класс опасности с В-1а до В-1г;
- все аварийные разливы нефти с технологических площадок канализуются в подземную емкость;
- на генеральных планах объектов нефтепромыслового обустройства (скважины) сооружения размещаются со строгим соблюдением норм противопожарных разрывов;
- весь обслуживающий персонал должен в обязательном порядке проходить инструктаж и проверку знаний по технике безопасности и пожарной безопасности на объекте;
- на всех взрывопожарных объектах должны оформляться доски с инструкциями основных правил техники безопасности и пожарной безопасности при производстве работ, а также предупреждающие и запрещающие плакаты и знаки;
- на всех объектах предусматриваются первичные средства пожаротушения.

Система противопожарной защиты достигается:

- применением объемно-планировочных решений и средств, обеспечивающих ограничение распространения пожара за пределы очага;
- возможностью эвакуации людей, устройством эвакуационных путей, удовлетворяющих требованиям безопасной эвакуации людей при пожаре;
- применением средств индивидуальной защиты людей от воздействия

| | | | | | |
|--------------|--|--|--|--|--|
| Согласовано | | | | | |
| | | | | | |
| | | | | | |
| | | | | | |
| Взам. инв. № | | | | | |
| | | | | | |
| Подп. и дата | | | | | |
| | | | | | |
| Инв. №подл. | | | | | |
| | | | | | |

| | | | | | | |
|--|------|------|------|-------|------|--|
| Проект планировки и проект межевания территории линейного объекта | | | | | | |
| Изм. | Кол. | Лист | №Док | Подп. | Дата | |

опасных факторов пожара;

- применением основных строительных конструкций с пределами огнестойкости и классами пожарной опасности, соответствующими требуемым степени огнестойкости и классу конструктивной пожарной опасности зданий, сооружений и строений;

- устройством аварийного слива пожароопасных жидкостей и аварийного срабатывания горючих газов из аппаратуры;

- применением первичных средств пожаротушения;

- организацией управления движением людей по эвакуационным путям.

По составу проведения производственных процессов сооружения и технологическое оборудование расположены на открытом воздухе. Безопасная эвакуация людей обеспечена их выходом из зоны обвалования на безопасное расстояние от технологических установок равное опасному воздействию лучистой энергии при горении горючей нефтесодержащей жидкости.

Для рассматриваемого объекта защиты предусмотрена сеть существующих грунтовых дорог. На все оборудование и устройства имеются сертификаты соответствия и разрешения на применение технических устройств на опасных производственных объектах.

Проектируемый объект оснащен необходимым комплектом существующих передвижных и переносных порошковых огнетушителей и другого пожарного оборудования. До прибытия пожарных подразделений пожаротушение предусматривается с помощью пожарных щитов типа ЩП-В и стационарных средств пожаротушения.

Комплекс организационно-технических мероприятий в соответствии с требованиями ФЗ № 69 «О пожарной безопасности» и ФЗ № 123 «Технический регламент о требованиях пожарной безопасности» реализуется в период его эксплуатации.

В пределах объекта изысканий отмечаются или возможны следующие инженерно-геологические процессы – подтопление и затопление.

В соответствии с главой 11 СП 116.13330.2012 проектируемых сооружений от затопления рекомендуются следующие защитные мероприятия: обвалование, искусственное повышение поверхности территории, руслорегулирующие сооружения и сооружения по регулированию и отводу поверхностного стока, дренажные системы, вспомогательные средства инженерной защиты (повышение водоотводящей и дренирующей роли гидрографической сети путем расчистки и

| | | | |
|-------------|--------------|--|--|
| Согласовано | | | |
| | | | |
| | | | |
| | | | |
| | Взам. инв. № | | |
| | Подп. и дата | | |
| | Инв. №подл. | | |

| | | | | | |
|------|------|------|------|-------|------|
| | | | | | |
| Изм. | Кол. | Лист | №Док | Подп. | Дата |

Проект планировки и проект межевания территории
линейного объекта

спрямления русел и стариц).

Район расположения проектируемого объекта не подвержен действиям опасных геологических процессов (оползни, селевые потоки, снежные лавины и т.п.), заболоченность отсутствует. Сейсмичность района изысканий, согласно СНиП II-7-81* «Строительство в сейсмических районах», оценивается 6 баллами.

На исследованных площадках техногенные образования, опасные геологические, инженерно-геологические процессы и явления (карст, суффозия, развитие склоновых процессов, мерзлоты и пр.) отсутствуют.

| | | | |
|-------------|--|--|--|
| Согласовано | | | |
| | | | |
| | | | |
| | | | |
| | | | |

| | | |
|-------------|--------------|--------------|
| Изм. №подл. | Подп. и дата | Взам. инв. № |
| | | |

| | | | | | |
|------|------|------|-------|-------|------|
| | | | | | |
| Изм. | Кол. | Лист | №Док. | Подп. | Дата |

Проект планировки и проект межевания территории
линейного объекта

РАЗДЕЛ 3 «ПРОЕКТ МЕЖЕВАНИЯ ТЕРРИТОРИИ»
ГРАФИЧЕСКАЯ ЧАСТЬ

Согласовано

| | | | | | |
|--|--|--|--|--|--|
| | | | | | |
| | | | | | |
| | | | | | |
| | | | | | |
| | | | | | |
| | | | | | |

| | | |
|------------|--------------|--------------|
| Инв.№подл. | Подп. и дата | Взам. инв. № |
| | | |

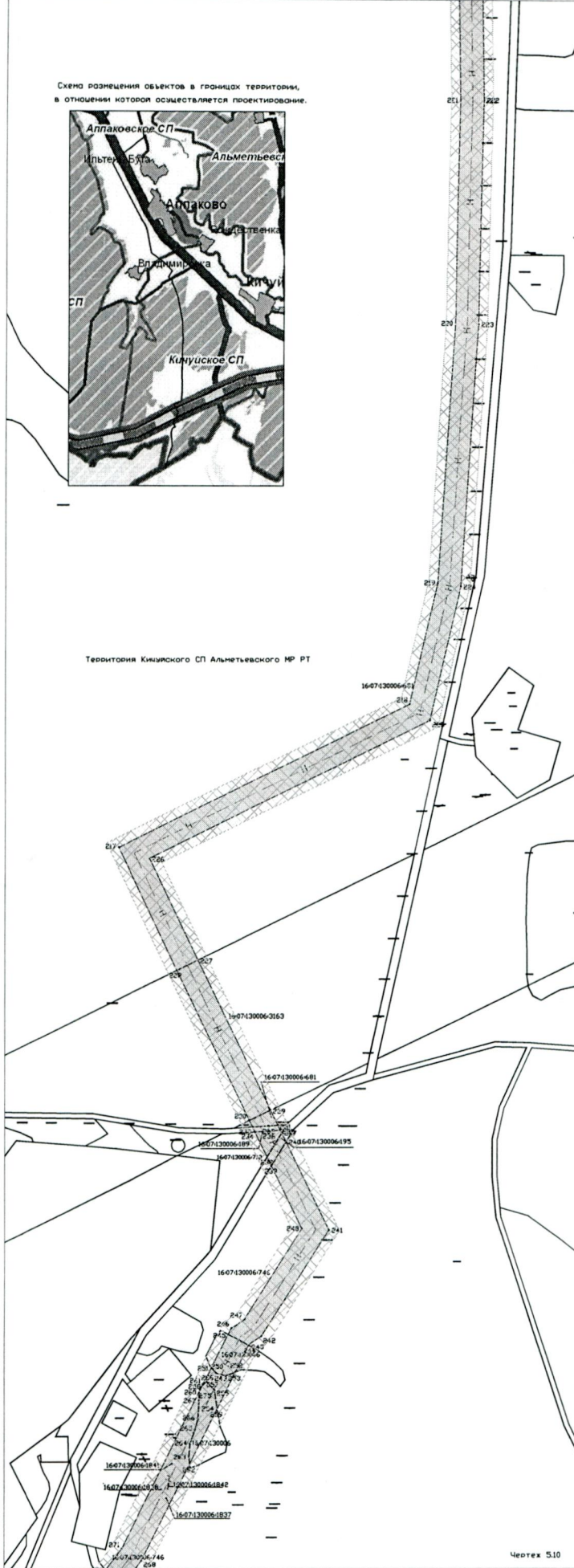
| | | | | | |
|------|------|------|-------|-------|------|
| | | | | | |
| Изм. | Кол. | Лист | №Док. | Подп. | Дата |

Проект планировки и проект межевания территории
линейного объекта

Схема размещения объектов в границах территории, в отношении которой осуществляется проектирование.

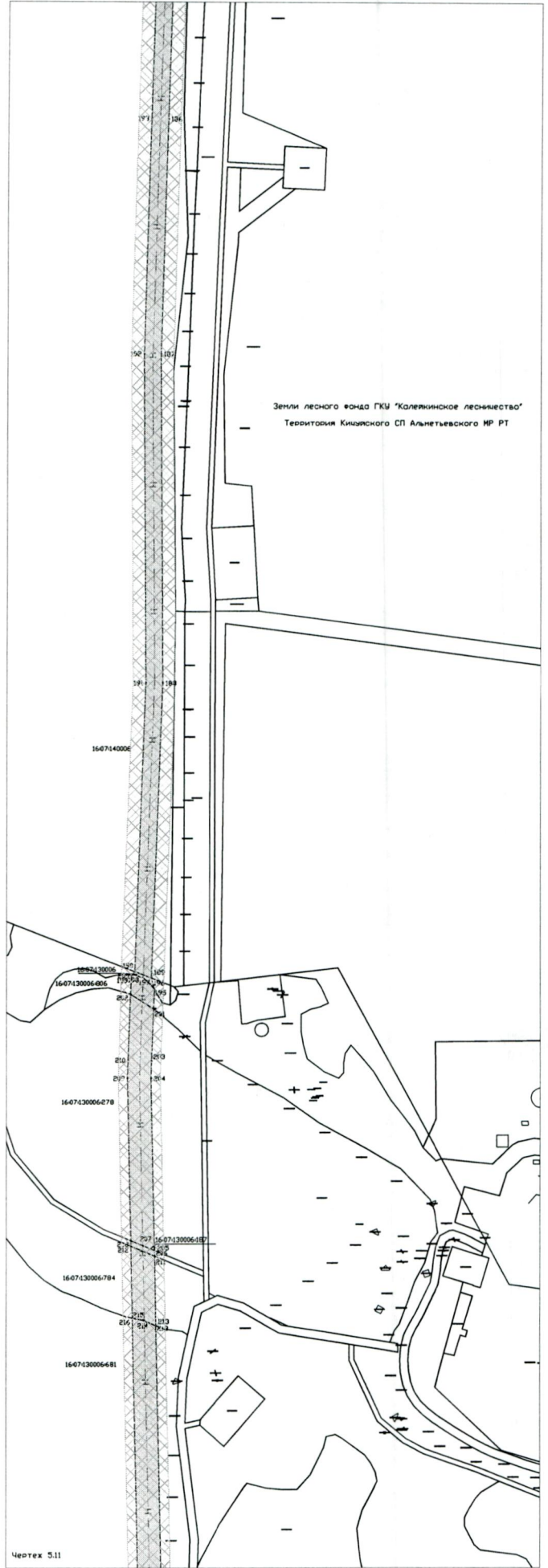


линия совмещения с чертежом 5.11



Чертеж 5.10

линия совмещения с чертежом 5.12



Чертеж 5.11

Земли лесного фонда ГКУ "Колемнинское лесничество"
Территория Кизжинского СП Алытеевского МР РТ

линия совмещения с чертежом 5.10

Примечание:

1. Границы зон действия публичных сервитутов не отображены, в связи с отсутствием сведений о зарегистрированных границах действительных обременений в ЕГРН.
2. На территории линейных объектов отсутствуют отнесенные красные линии. Проектом определены границы отвода проектируемых линейных объектов.
3. Настоящим проектом не предусматривается образование земельных участков, которые в дальнейшем могут быть отнесены к территории общего пользования.
4. Настоящим проектом не предусматривается образование земельных участков, предлагаемых к изъятию для государственных и муниципальных нужд.

Условные обозначения

- трасса нефтепровода проект
- трасса газопровода проект
- красные линии проектируемые
- № долевой доли границ 1/9
- 16:25:120701:106 кадастровый номер участка
- проектируемый объект
- границы СП
- границы МР РТ
- границы земельных участков
- отнесенные зоны объектов

| Изм. | Колонт. | Лист | № док. | Подп. | Дата |
|------|---------|------|--------|-------|------|
| | | | | | |
| | | | | | |
| | | | | | |
| | | | | | |
| | | | | | |

АО "ТатойлГаз"

«Нефтепровод от ИЧЭС при ДНЭС-2005 Кузальминского нефтяного месторождения до УГН Урмайлинского нефтяного месторождения»

Графические материалы

| | | |
|----------|------|--------|
| Стандарт | Лист | Листов |
| П | 3.1 | |

ООО "НефтеПромПроект"

Исполнитель: Сильванская
 Проверено: Навилова
 04.19
 04.19

Чертеж, изменение территории, черт. красные линии.

Колонт. № док. Лист № док. Листов
 16:25:120701:106

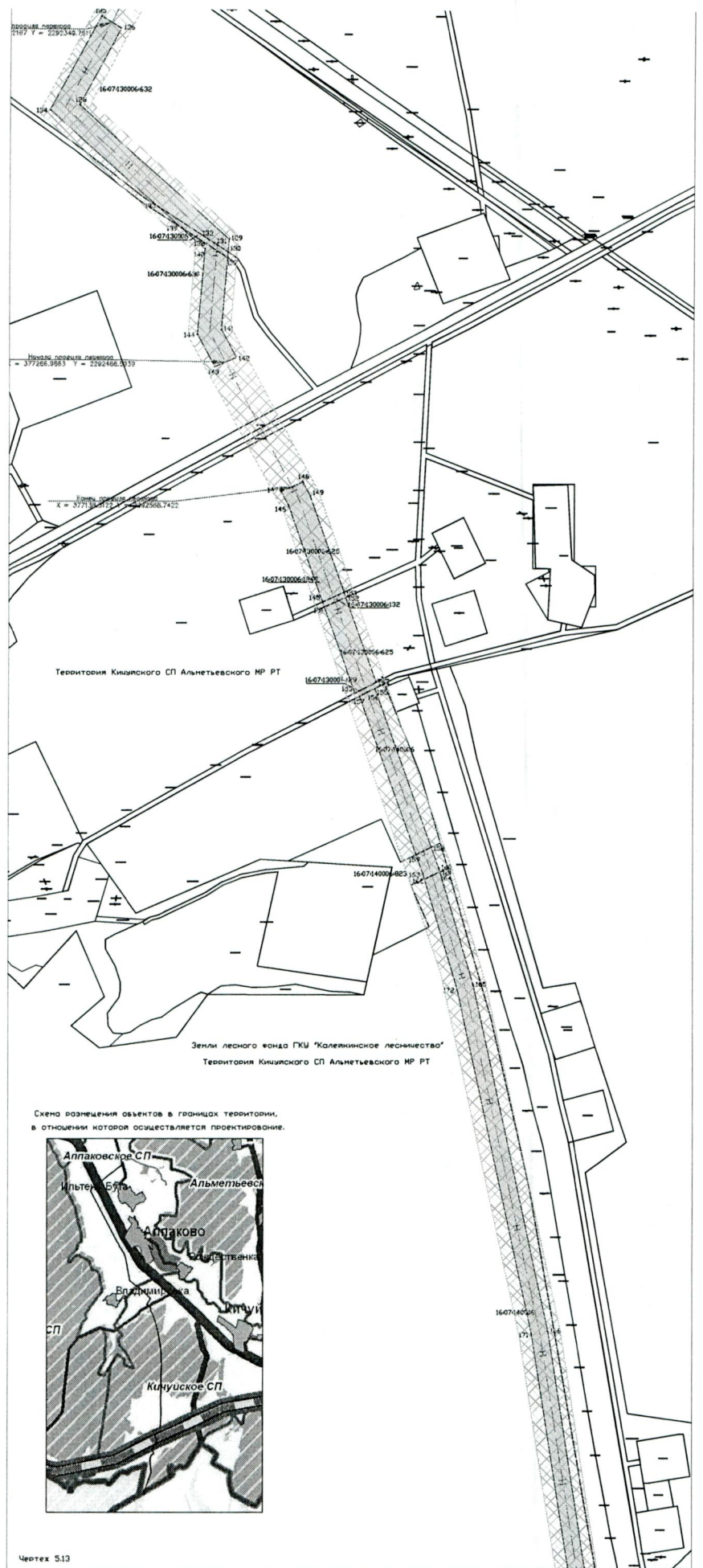
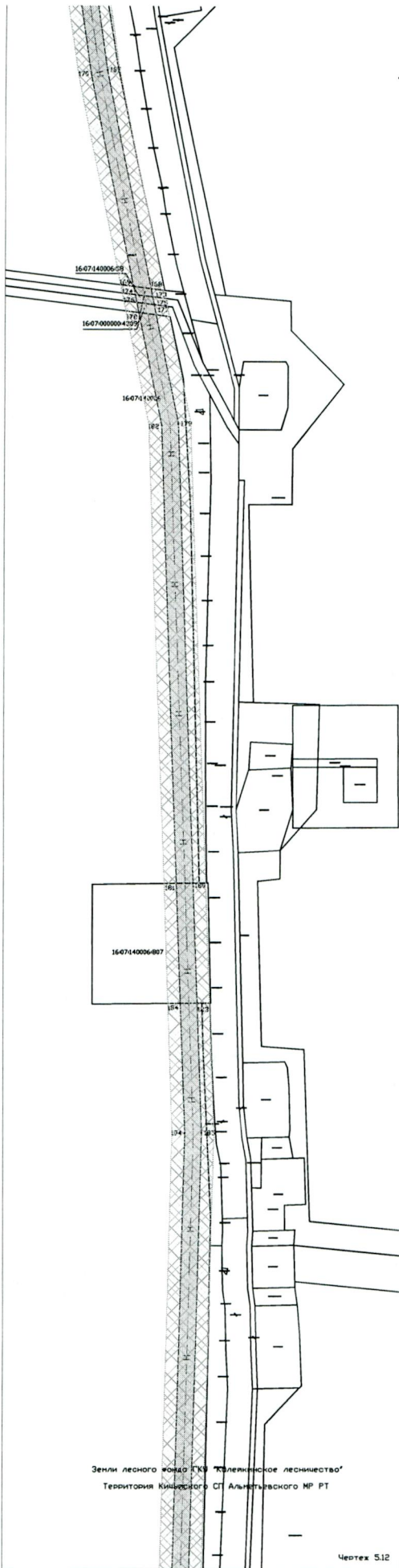


Схема размещения объектов в границах территории, в отношении которой осуществляется проектирование.



- Примечание:
1. Границы зон действия публичных сервитутов не отображены, в связи с отсутствием сведений о зарегистрированных границах действительных обременений в ЕГРН.
 2. На территории линейных объектов отсутствуют отнесенные красные линии. Проектом определены границы отвода проектируемых линейных объектов.
 3. Настоящим проектом не предусматривается образование земельных участков, которые в дальнейшем могут быть отнесены к территориям общего пользования.
 4. Настоящим проектом не предусматривается образование земельных участков, предполагаемых

Условные обозначения

- трасса нефтепровода проекта
- трасса газопровода проекта
- условные линии проектируемых
- на территории общего пользования
- мастерской номер участка
- проектируемый объект
- границы земельных участков
- границы СП
- границы МР РТ
- границы соседних участков

16-05420701/06

| | | | | | | | |
|---|------|------|------|-------|--------|------|--------|
| АО "Татойлгас" | | | | | | | |
| «Нефтепровод от НПЭС при ДПС-2035 Кувайкинского нефтяного месторождения до УТН Урмайлинского нефтяного месторождения» | | | | | | | |
| Изм. | Угол | Лист | № дж | Подп. | Дата | | |
| | | | | | | | |
| Графические материалы: | | | | | Страна | Лист | Листов |
| | | | | | П | 3.2 | |

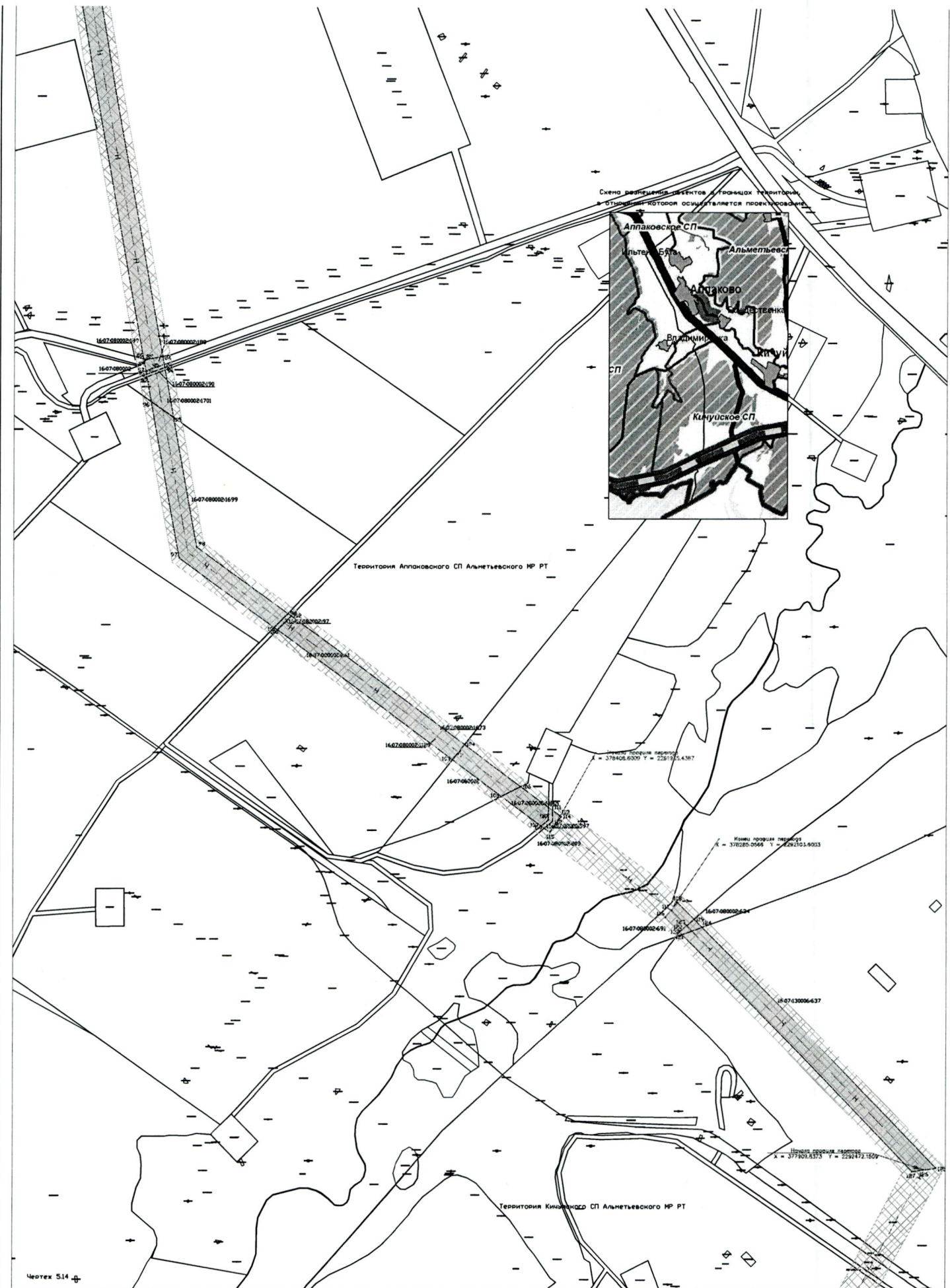
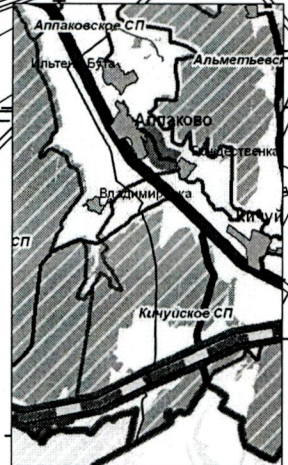


Схема размещения объектов и границ территории в отношении которой осуществляется проектирование



Территория Алпаевского СП Алтайского ИР РФ

Территория Кичуковского СП Алтайского ИР РФ

- Примечание
1. Границы зон действия публичных сервитутов не отображены, в связи с отсутствием сведений о зарегистрированных границах действительных обременений в ЕГРН.
 2. На территории линейных объектов отсутствуют отнесенные красные линии. Проектом определены границы отвода проектируемых линейных объектов.
 3. Настоящим проектом не предусматривается образование земельных участков, которые в дальнейшем могут быть отнесены к территориям общего пользования.
 4. Настоящим проектом не предусматривается образование земельных участков, предполагаемых

Условные обозначения

| | |
|--|--|
| | линия нефтепровода проект |
| | линия газопровода проект |
| | красная линия проектируемая |
| | линейный номер участка кадастровый номер участка |

| | |
|--|----------------------------|
| | проектируемая граница |
| | граница земельного участка |
| | граница СП |
| | граница ИР РФ |
| | границы земельных участков |

| | | | | | | |
|---|------|------|------|------|-------|------|
| № | Изм. | Дата | Лист | № дк | Подп. | Дата |
| | | | | | | |

АО "Татойлгас"

«Нефтепровод от НПС при ДПС-203с Кузальского нефтяного месторождения до УТН Урмандиинского нефтяного месторождения»

| | | | |
|-----------------------|---------|------|--------|
| Графические материалы | Страниц | Лист | Листов |
| | П | 3.3 | |

Чертех 5.14

линия совмещения с чертёжом 5.13

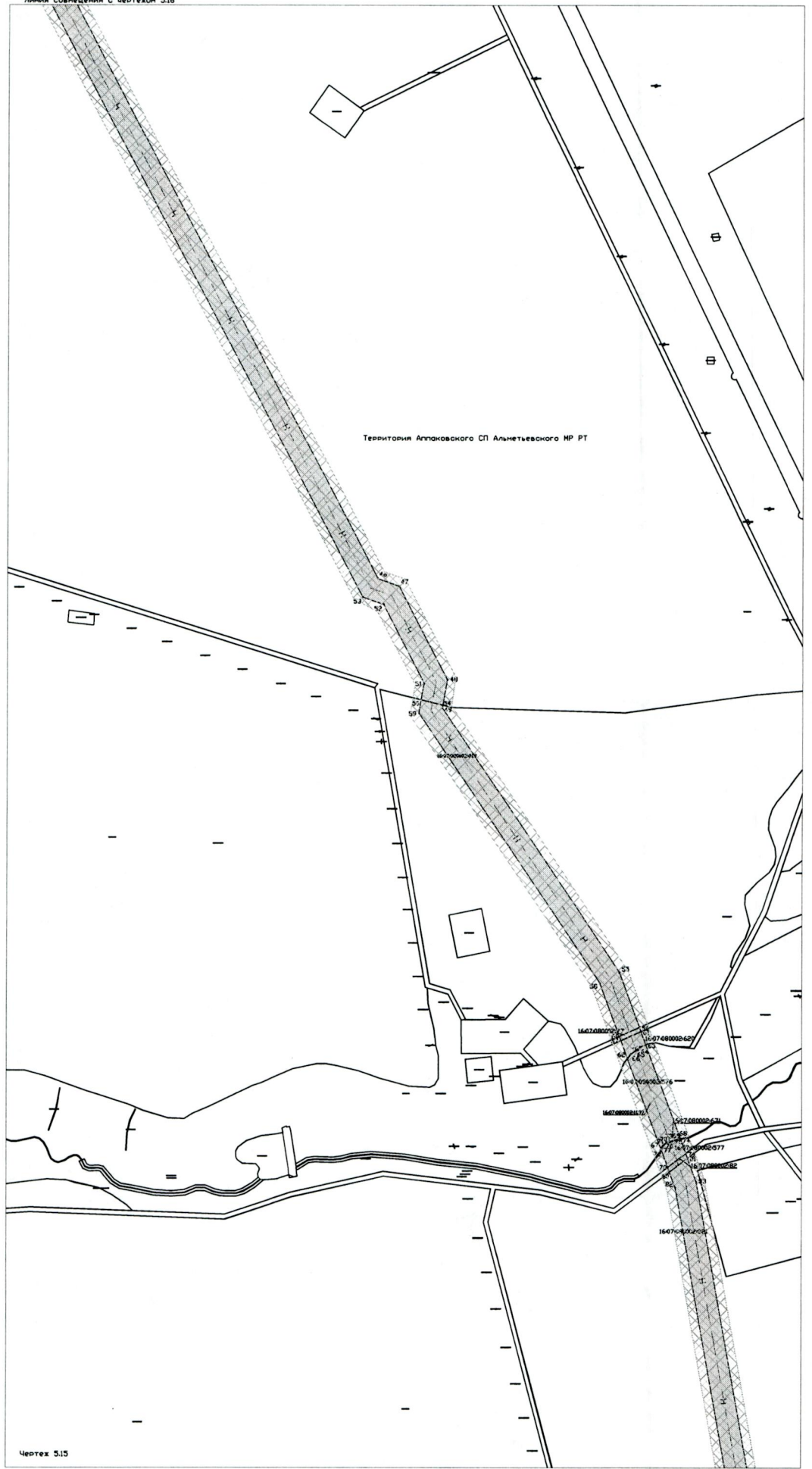
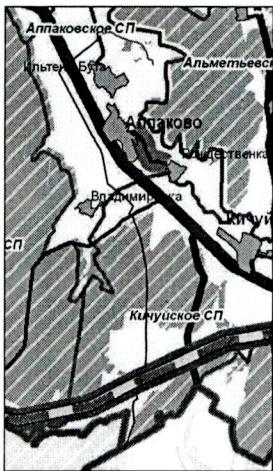


Схема размещения объектов в границах территории, в отношении которой осуществляется проектирование.



Чертеж 515

линия совмещения с чертежом 514

Примечание:

1. Границы зон действия публичных сервитутов не отображены, в связи с отсутствием сведений о зарегистрированных границах действительных обременений в ЕГРН.
2. На территории линейных объектов отсутствуют отменяемые красные линии. Проектом определены границы отвода проектируемых линейных объектов.
3. Настоящим проектом не предусматривается образование земельных участков, которые в дальнейшем могут быть отнесены к территориям общего пользования.
4. Настоящим проектом не предусматривается образование земельных участков, предполагаемых

Условные обозначения

- трасса нефтепровода проект
- трасса газопровода проект
- красные линии проектируемые
- № измерительной точки границы ЗУ
- кадастровый номер участка

- проектируемый отвод
- границы земельных участков
- границы СП
- границы МР РТ
- границы лесных участков

16425120701406

| АО «Татойлгас» | | | | | | |
|---|-------|------|-------|------|---------|--------|
| «Нефтепровод от ДНС при ДНС-203с Кувайинского нефтяного месторождения до УГН Урьемшинского нефтяного месторождения» | | | | | | |
| Изм. | Листы | № дм | Подп. | Дата | | |
| | | | | | | |
| Графические материалы | | | | | Страниц | Листов |
| | | | | | П | 3,4 |

3.1 ПРОЕКТ МЕЖЕВАНИЯ ТЕРРИТОРИИ

Проект подготовлен в целях определения местоположения границ земельных участков, а также в целях обеспечения устойчивого развития территории Кичуйского, Аппаковского сельских поселений Альметьевского муниципального района Республики Татарстан.

При межевании территории решались следующие задачи:

- формирование земельных участков, предоставляемых в краткосрочную аренду (до 12 месяцев) на период строительства инженерных коммуникаций без изменения границ и характеристик существующих земельных участков;
- установление границ охранных зон для дальнейшей постановки на кадастровый учет.

Проектом определяется площадь и границы земельного участка, необходимого для размещения линейного объекта «Нефтепровод от НПС при ДНС-203с Кузайкинского нефтяного месторождения до УПН Урмышлинского нефтяного месторождения».

Для формирования полосы отвода необходимо проведение следующих кадастровых работ – Образование частей земельных участков. Ведомость координат поворотных точек границ формируемых земельных участков, отображенных на плане межевания, приведена в таблице.

Граница охранной зоны проектируемых трубопроводов устанавливается в виде участка земли, ограниченного условными линиями, проходящими в 25 метрах от оси нефтепровода и газопровода с каждой стороны.

Земельный участок на период строительства формируется в соответствии с существующими границами земельных участков и необходимой для производства работ площадью. Земельные участки, поставленные на учет в ЕГРН, отображены на схеме расположения земельного участка на кадастровом плане территории, земельные участки, участвующие в межевании, приведены в таблице.

Таблица - Ведомость образуемых частей земельных участков

| Обозначение формируемого земельного участка | Площадь формируемого участка, м ² | Кадастровый номер земельного участка | Адрес (местоположение) земельного участка | Вид права на земельный участок | Категория земель | Разрешенное использование |
|---|--|--------------------------------------|---|--------------------------------|------------------|---------------------------|
| 1 | 2 | 3 | 4 | 5 | 6 | 7 |
| | | | | | | |

Проект планировки и проект межевания территории
линейного объекта

| | | | | | |
|------|------|------|-------|-------|------|
| Изм. | Кол. | Лист | №Док. | Подп. | Дата |
| | | | | | |

Согласовано

Взам. инв. №

Подп. и дата

Инв. №подл.

| Обозначение формирования земельного участка | Площадь формирова- ного земельного участка, м2 | Кадастровый номер земельного участка | Адрес (местоположе- ние) земельного участка | Вид права на земельный участок | Категори- я земель | Разрешен- ное использова- ние |
|--|---|--|--|--|--|---|
| 1 | 2 | 3 | 4 | 5 | 6 | 7 |
| Нефтепровод от НПС при ДНС-203с Кузайкинского нефтяного месторождения АО "Татойлгаз" до УПН при ДНС-523с Урмышлинского нефтяного месторождения АО "Татойлгаз". | | | | | | |
| :ЗУ61 | 29713,93 | 16:07:130007 | РТ,Альметьевский р-н | - | Земли лесного фонда | - |
| :ЗУ62 | 5851,58 | 16:07:130006: 3364 16:07:000000: 1981 | РТ,Альметьевский р-н, тер.АО им. Н.Е.Токарли кова | собствен- ность, АО «им.Н.Е. Токарлик ова | с/х назначен- ия | |
| :ЗУ63 | 4468,61 | 16:07:000000: 5226 | РТ,Альметьевский р-н, Кичуйское СП | собствен- ность, ПАО «Татнефть» | с/х назначен- ия | Для с/х использова- ния |
| :ЗУ64 | 574,10 | 16:07:130006: 220 16:07:000000: 1981 | РТ,Альметьевский р-н, тер.АО им. Н.Е.Токарли кова | собствен- ность, АО «им.Н.Е. Токарлик ова | с/х назначен- ия | Для с/х использова- ния |
| :ЗУ65 | 301,20 | 16:07:130006: 196 | РТ,Альметьевский р-н, тер.АО им. Н.Е.Токарли кова | собствен- ность, ПАО «Татнефть» | Земли промыш- ленности , энерг.,тр- та, связи и иного спец.наз- начения | Дорога от скв.7012 до КНС 79, скв.8124 |
| :ЗУ66 | 13845,46 | 16:07:130006: 746 16:07:000000: 1981 | РТ,Альметьевский р-н, тер.АО им. Н.Е.Токарли кова | собствен- ность, АО «им.Н.Е. Токарлик ова | с/х назначен- ия | Для с/х использова- ния |

Согласовано

Взам. инв. №

Подп. и дата

Инв. №подл.

| | | | | | |
|------|------|------|-------|-------|------|
| Изм. | Кол. | Лист | №Док. | Подп. | Дата |
| | | | | | |

Проект планировки и проект межевания территории
линейного объекта

| Обозначение формирования земельного участка | Площадь формирова- ного земельного участка, м2 | Кадастровый номер земельного участка | Адрес (местоположе- ние) земельного участка | Вид права на земельный участок | Категори- я земель | Разрешен- ное использова- ние |
|--|---|---|--|--|---|--|
| 1 | 2 | 3 | 4 | 5 | 6 | 7 |
| :ЗУ67 | 333,40 | 16:07:130006: 195 | РТ,Альметь евский р-н, тер.АО им. Н.Е.Токарли кова | собствен- ность ,ПАО «Татнефть» | Земли промыш- ленности , энерг.,тр -та, связи и иного спец.наз начения | Дорога от скв.1129 до скв. 8107, 7012 |
| :ЗУ68 | 181,16 | 16:07:130006: 189 | РТ,Альметь евский р-н, тер.АО им. Н.Е.Токарли кова | собствен- ность ,ПАО «Татнефть» | Земли промыш- ленности , энерг.,тр -та, связи и иного спец.наз начения | Дорога от улучшенно й дороги до скв.11707 |
| :ЗУ69 | 522 | 16:07:130006: 712 16:07:000000: 1981 | РТ,Альметь евский р-н, тер.АО им. Н.Е.Токарли кова | собствен- ность , АО «им.Н.Е. Токарлик ова | с/х назначен ия | Для с/х использова ния |
| :ЗУ70 | 47228 | 16:07:130006: 681 16:07:000000: 1730 | РТ,Альметь евский р-н, тер.АО им. Н.Е.Токарли кова | Долевая собствен- ность, Участник и долевой собствен- ности | с/х назначен ия | Для с/х производст ва |
| :ЗУ71 | 5599,94 | 16:07:130006: 3163 | РТ,Альметь евский р-н, Кичуйское СП | собствен- ность , АО «Автостр ада» | с/х назначен ия | Для с/х производст ва |

Согласовано

Взам. инв. №

Подп. и дата

Инв.№подл.

| | | | | | |
|------|------|------|-------|-------|------|
| Изм. | Кол. | Лист | №Док. | Подп. | Дата |
| | | | | | |

Проект планировки и проект межевания территории
линейного объекта

| Обозначение формирования земельного участка | Площадь формирова- ного земельного участка, м2 | Кадастровый номер земельного участка | Адрес (местоположение) земельного участка | Вид права на земельный участок | Категория земель | Разрешенное использование |
|--|---|---|--|--|--|------------------------------|
| 1 | 2 | 3 | 4 | 5 | 6 | 7 |
| :ЗУ72 | 2333,60 | 16:07:130006: 784 16:07:000000: 1981 | РТ,Альметьевский р-н, тер.АО им. Н.Е.Токарликова | собственность, АО «им.Н.Е. Токарликова | с/х назначения | Для с/х использования |
| :ЗУ73 | 183,22 | 16:07:130006: 187 | РТ,Альметьевский р-н, тер.АО им. Н.Е.Токарликова | Собственность, ПАО «Татнефть» | Земли промышленности, энерг.,тр-та, связи и иного спец.назначения | дорога |
| :ЗУ74 | 8172,75 | 16:07:130006: 278 16:07:000000: 1919 | РТ,Альметьевский р-н, Кичуйское СП | Постоянное бессрочное пользование, Кичуйский сельский исп.комитет | с/х назначения | Для с/х использования |
| :ЗУ75 | 739,22 | 16:07:130006: 806 16:07:000000: 1981 | РТ,Альметьевский р-н, тер.АО им. Н.Е.Токарликова | собственность, АО «им.Н.Е. Токарликова | с/х назначения | Для с/х использования |
| :ЗУ76 | 75973,96 | 16:07:140006 | РТ,Альметьевский р-н | - | Земли лесного фонда | - |

Согласовано

Взам. инв. №

Подп. и дата

Инв.№подл.

| | | | | | |
|------|------|------|------|-------|------|
| Изм. | Кол. | Лист | №Док | Подп. | Дата |
| | | | | | |

Проект планировки и проект межевания территории
линейного объекта

| Обозначение формирования земельного участка | Площадь формирова- ного земельного участка, м2 | Кадастровый номер земельного участка | Адрес (местоположение) земельного участка | Вид права на земельный участок | Категория земель | Разрешенное использование |
|--|---|---|--|---|--|---|
| 1 | 2 | 3 | 4 | 5 | 6 | 7 |
| :3У77 | 2837,85 | 16:07:140006: 807 | РТ,Альметьевский р-н, Кичуйское СП (Калейкинское лесничество , Шешминское участковое лесничество , кв.68, части выделов 1,12,14 | Аренда, ПАО «Татнефть» | Земли лесного фонда | Для выполнения работ по геологическому изучению недр, разработки месторождений полезных ископаемых |
| :3У78 | 189,22 | 16:07:140006: 58 | РТ,Альметьевский р-н, Калейкинский лесхоз, Первое Шешминское лесничество | Собственность, ПАО «Татнефть» | Земли промышленности , энерг.,тр- та, связи и иного спец.назначения | Дорога от ГУ 46 до ГУ 48 |
| :3У79 | 444,91 | 16:07:000000: 4309 | РТ,Альметьевский р-н, Кичуйское СП ГБУ «Калейкинское лесничество , Шешминское 1 участковое лесничество , кв.67,68,69,9 6,107 | Аренда, ПАО «Татнефть» | Земли лесного фонда | Для выполнения работ по геологическому изучению недр, разработки месторождений полезных ископаемых |

Согласовано

Взам. инв. №

Подп. и дата

Инв.№подл.

| | | | | | |
|------|------|------|-------|-------|------|
| Изм. | Кол. | Лист | №Док. | Подп. | Дата |
| | | | | | |

Проект планировки и проект межевания территории
линейного объекта

| Обозначение формирования земельного участка | Площадь формирова- ного земельного участка, м2 | Кадастровый номер земельного участка | Адрес (местоположение) земельного участка | Вид права на земельный участок | Категория земель | Разрешенное использование |
|--|---|---|---|--|--|--|
| 1 | 2 | 3 | 4 | 5 | 6 | 7 |
| :ЗУ80 | 1236,58 | 16:07:140006: 823 | РТ,Альметьевский р-н, Кичуйское СП (Калейкинское лесничество, Шешминское участковое лесничество, кв47, часть выдела 3 | Аренда, ПАО «Татнефть» | Земли лесного фонда | Заготовка древесины, для выполнения работ по геологическому изучению недр, разработки месторождений полезных ископаемых |
| :ЗУ81 | 3356,45 | 16:07:130006 | РТ,Альметьевский р-н | - | - | - |
| :ЗУ82 | 145,58 | 16:07:130006: 129 | РТ,Альметьевский р-н, тер.АО им. Н.Е.Токарликова | Собственность, ПАО «Татнефть» | Земли промышленности , энерг.,тр-та, связи и иного спец.назначения | Дорога от скв.922 до БГ -1118 |
| :ЗУ83 | 6921,15 | 16:07:130006: 625 16:07:000000: 2255 | РТ,Альметьевский р-н, Кичуйское СП | Долевая собственность, участник и долевой собственности | с/х назначения | Для с/х производства |

Согласовано

Взам. инв. №

Подп. и дата

Инв. №подл.

| | | | | | |
|------|------|------|-------|-------|------|
| Изм. | Кол. | Лист | №Док. | Подп. | Дата |
|------|------|------|-------|-------|------|

Проект планировки и проект межевания территории
линейного объекта

| Обозначение формирования земельного участка | Площадь формирования земельного участка, м2 | Кадастровый номер земельного участка | Адрес (местоположение) земельного участка | Вид права на земельный участок | Категория земель | Разрешенное использование |
|--|---|---|--|--|--|--|
| 1 | 2 | 3 | 4 | 5 | 6 | 7 |
| :ЗУ84 | 177,60 | 16:07:130006: 132 | РТ,Альметьевский р-н, тер.АО им. Н.Е.Токарликова | Собственность, ПАО «Татнефть» | Земли промышленности , энерг.,тр -та, связи и иного спец.назначения | Дорога от асфальта до скв.6747,67 63,15263 |
| :ЗУ85 | 3970,27 | 16:07:130006: 630 16:07:000000: 2255 | РТ,Альметьевский р-н, Кичуйское СП | Долевая собственность, участник и долевой собственности | с/х назначения | Для с/х производства |
| :ЗУ86 | 9676,06 | 16:07:130006: 632 16:07:000000: 2255 | РТ,Альметьевский р-н, Кичуйское СП | Долевая собственность, участник и долевой собственности | с/х назначения | Для с/х производства |
| :ЗУ87 | 13549,46 | 16:07:130006: 637 16:07:000000: 2255 | РТ,Альметьевский р-н, Кичуйское СП | Долевая собственность, участник и долевой собственности | с/х назначения | Для с/х производства |
| :ЗУ88 | 298,47 | 16:07:080002: 634 16:07:000000: 2225 | РТ,Альметьевский р-н, СКХ Восход | Долевая собственность, Участник и долевой собственности | с/х назначения | Для с/х производства |

Согласовано

Взам. инв. №

Подп. и дата

Инв. №подл.

Проект планировки и проект межевания территории
линейного объекта

| | | | | | |
|------|------|------|-------|-------|------|
| Изм. | Кол. | Лист | №Док. | Подп. | Дата |
|------|------|------|-------|-------|------|

| Обозначение формирования земельного участка | Площадь формирова- ного земельного участка, м2 | Кадастровый номер земельного участка | Адрес (местоположение) земельного участка | Вид права на земельный участок | Категория земель | Разрешенное использование |
|--|---|---|--|--|--|---|
| 1 | 2 | 3 | 4 | 5 | 6 | 7 |
| :ЗУ89 | 877,20 | 16:07:080002: 691 16:07:000000: 876 | РТ,Альметьевский р-н, СКХ Восход | Аренда, ООО «Аппак» | с/х назначения | Для с/х использования |
| :ЗУ90 | 263,18 | 16:07:080002: 809 16:07:000000: 876 | РТ,Альметьевский р-н, СКХ Восход | Аренда, ООО «Аппак» | с/х назначения | Для с/х использования |
| :ЗУ91 | 352,10 | 16:07:080002: 97 | РТ,Альметьевский р-н, СКХ Восход | Собственность, ПАО «Татнефть» | Земли промышленности , энерг.,тр-та, связи и иного спец.назначения | Под дорогу от асфальта до скв.6727 |
| :ЗУ92 | 1811,59 | 16:07:080002: 624 16:07:000000: 2225 | РТ,Альметьевский р-н, СКХ Восход | Долевая собственность, Участник и долевой собственности | с/х назначения | Для с/х производства |
| :ЗУ93 | 8802,16 | 16:07:080002: 261 16:07:000000: 82 | РТ,Альметьевский р-н, СКХ Восход | Собственность, Майоров Петр Федоров ич (обременение АО «Транс- ефть- Прикамье» | с/х назначения | Для ведения крестьянского (фермерского) хозяйства |

Согласовано

Взам. инв. №

Подп. и дата

Инв. № подл.

| | | | | | |
|------|------|------|-------|-------|------|
| Изм. | Кол. | Лист | №Док. | Подп. | Дата |
| | | | | | |

Проект планировки и проект межевания территории
линейного объекта

| Обозначение формирования земельного участка | Площадь формирования земельного участка, м2 | Кадастровый номер земельного участка | Адрес (местоположение) земельного участка | Вид права на земельный участок | Категория земель | Разрешенное использование |
|--|---|---|--|--|--|--|
| 1 | 2 | 3 | 4 | 5 | 6 | 7 |
| :ЗУ94 | 10534,37 | 16:07:080002: 1699 | РТ,Альметьевский р-н, СКХ Восход | Собственность, Майоров Геннадий Федорович | с/х назначения | Для с/х производства |
| :ЗУ95 | 1490,12 | 16:07:080002: 1701 | РТ,Альметьевский р-н, СКХ Восход | Собственность, Майоров Геннадий Федорович | с/х назначения | Для с/х производства |
| :ЗУ96 | 106,46 | 16:07:080002: 190 | РТ,Альметьевский р-н, СКХ Восход | Собственность, МО «Альметьевский МР» | Земли промышленности , энерг.,тр -та, связи и иного спец.назначения | Тракторный проезд от асфальта до ГУ 49 |
| :ЗУ97 | 376,32 | 16:07:080002: 188 | РТ,Альметьевский р-н, СКХ Восход | Собственность, ПАО «Татнефть» | Земли промышленности , энерг.,тр -та, связи и иного спец.назначения | Улучшенная дорога от асфальта до ГУ 49 |
| :ЗУ98 | 25342,02 | 16:07:080002: 821 16:07:000000: 2225 | РТ,Альметьевский р-н, СКХ Восход | Долевая собственность, Участник и долевой собственности | с/х назначения | Для с/х производства |

Согласовано

Взам. инв. №

Подп. и дата

Инв. №подл.

Проект планировки и проект межевания территории
линейного объекта

Изм. Кол. Лист №Док. Подп. Дата

| Обозначение формирования земельного участка | Площадь формирования земельного участка, м2 | Кадастровый номер земельного участка | Адрес (местоположение) земельного участка | Вид права на земельный участок | Категория земель | Разрешенное использование |
|--|---|---|---|---|---|--|
| 1 | 2 | 3 | 4 | 5 | 6 | 7 |
| :ЗУ99 | 6,05 | 16:07:080002: 189 | РТ,Альметьевский р-н, СКХ Восход | Собственность, ПАО «Татнефть» | Земли промышленности , энерг., тр-та, связи и иного спец.назначения | Под объекты нефтедобычи |
| :ЗУ100 | 178,96 | 16:07:080002: 82 | РТ,Альметьевский р-н, СКХ Восход | Собственность, ПАО «Татнефть» | Земли промышленности , энерг., тр-та, связи и иного спец.назначения | Дорога от асфальта до гр.лесничества, скв.925, скв.2696, ГУ 49 |
| :ЗУ101 | 661,46 | 16:07:080002: 577 16:07:000000: 876 | РТ,Альметьевский р-н, СКХ Восход | Аренда, ООО «Аппак» | с/х назначения | Для с/х использования |
| :ЗУ102 | 31,12 | 16:07:080002: 671 16:07:000000: 1441 | РТ,Альметьевский р-н,в границах Аппаковского СП | Аренда, ООО «Аппак» | с/х назначения | Для с/х использования |
| :ЗУ103 | 3448,18 | 16:07:080002: 576 16:07:000000: 876 | РТ,Альметьевский р-н, СКХ Восход | Аренда, ООО «Аппак» | с/х назначения | Для с/х использования |
| :ЗУ104 | 539,50 | 16:07:080002: 620 16:07:000000: 2224 | РТ,Альметьевский р-н, СКХ Восход | - | с/х назначения | Для с/х использования |

Согласовано

Взам. инв. №

Подп. и дата

Инв.№подл.

Проект планировки и проект межевания территории
линейного объекта

Изм. Кол. Лист №Док. Подп. Дата

| Обозначение формирования земельного участка | Площадь формирования земельного участка, м2 | Кадастровый номер земельного участка | Адрес (местоположение) земельного участка | Вид права на земельный участок | Категория земель | Разрешенное использование |
|--|---|---|---|---|--|------------------------------|
| 1 | 2 | 3 | 4 | 5 | 6 | 7 |
| :ЗУ105 | 155,08 | 16:07:080002: 77 | РТ,Альметьевский р-н, СКХ Восход | Собственность, ПАО «Татнефть» | Земли промышленности, энерг.,тр-та, связи и иного спец.назначения | дорога |
| :ЗУ106 | 13693,95 | 16:07:080002: 619 16:07:000000: 2224 | РТ,Альметьевский р-н, СКХ Восход | - | с/х назначения | Для с/х использования |
| :ЗУ107 | 98,73 | 16:07:080002: 606 16:07:000000: 1441 | РТ,Альметьевский р-н,в границах Аппаковского СП | Аренда, ООО «Аппак» | с/х назначения | Для с/х использования |
| :ЗУ108 | 450,60 | 16:07:080002: 545 16:07:000000: 876 | РТ,Альметьевский р-н, СКХ Восход | Аренда, ООО «Аппак» | с/х назначения | Для с/х использования |
| :ЗУ109 | 13267,35 | 16:07:080002: 564 16:07:000000: 2224 | РТ,Альметьевский р-н, СКХ Восход | - | с/х назначения | Для с/х использования |
| :ЗУ110 | 107879,53 | 16:07:080002 | РТ,Альметьевский р-н | - | - | - |
| :ЗУ111 | 1580,86 | 16:07:080002: 839 16:07:000000: 1902 | РТ,Альметьевский р-н,в границах Аппаковского СП | Пост,бес срочное пользование, Аппаковский Исполком. Альметьевский МР. | с/х назначения | Для с/х использования |

Согласовано

Взам. инв. №

Подп. и дата

Инв.№подл.

| | | | | | |
|------|------|------|------|-------|------|
| Изм. | Кол. | Лист | №Док | Подп. | Дата |
| | | | | | |

Проект планировки и проект межевания территории
линейного объекта

| Обозначение формирования земельного участка | Площадь формирования земельного участка, м2 | Кадастровый номер земельного участка | Адрес (местоположение) земельного участка | Вид права на земельный участок | Категория земель | Разрешенное использование |
|--|---|---|--|---|---------------------|------------------------------|
| 1 | 2 | 3 | 4 | 5 | 6 | 7 |
| :ЗУ11 2 | 8902,35 | 16:07:080001 | РТ,Альметьевский р-н | - | - | - |
| :ЗУ11 3 | 18070,64 | 16:07:080001: 2108 | РТ,Альметьевский р-н, Аппаковское СП | Собственность, ПАО «Татнефть» | с/х назначения | Для с/х использования |
| 769315,05 | | Итого | | | | |

Газопровод от НПС при ДНС-203с Кузайкинского нефтяного месторождения АО "Татойлгаз" до УП-16 НГДУ "Елховнефть"

| | | | | | | |
|------------|---------|-----------------------|--|---|--|--------------------------|
| :ЗУ11 4 | 7889,72 | 16:07:080001: 2108 | РТ,Альметьевский р-н, Аппаковское СП | Собственность АО «им.Н.Е. Токарликова» | с/х назначения | Для с/х использования |
| :ЗУ11 5 | 1,56 | 16:07:080001 | РТ,Альметьевский р-н | - | - | - |
| :ЗУ11 6 | 274,77 | 16:07:080001: 2026 | РТ,Альметьевский р-н, Аппаковское СП | Пост.бес срочное пользование ГКУ «ГУ содержания и развития дорожно- трансп.к омплекса при Мин.тр- та и дор.хоз- ва РТ» | Земли промышленности , энерг.,тр- та, связи и иного спец.наз начения | Автомобильная дорога |

Согласовано

Взам. инв. №

Подп. и дата

Инв.№подл.

| | | | | | |
|------|------|------|-------|-------|------|
| Изм. | Кол. | Лист | №Док. | Подп. | Дата |
| | | | | | |

Проект планировки и проект межевания территории
линейного объекта

| Обозначение формирования земельного участка | Площадь формирования земельного участка, м2 | Кадастровый номер земельного участка | Адрес (местоположение) земельного участка | Вид права на земельный участок | Категория земель | Разрешенное использование |
|--|---|---|--|---|---|--|
| 1 | 2 | 3 | 4 | 5 | 6 | 7 |
| :ЗУ11 7 | 346,75 | 16:07:080001: 129 | РТ,Альметьевский р-н | Гос.собственность | Земли промышленности, энерг., тр-та, связи и иного спец. назначения | Автодорога от н.п. Бута до н.п. Ильтень-Бута |
| :ЗУ11 8 | 18144,86 | 16:07:080001: 2063 | РТ,Альметьевский р-н, Аппаковское СП | Собственность АО «им.Н.Е. Токарликова» | с/х назначения | Для с/х использования |
| :ЗУ11 9 | 23709,98 | 16:07:080001: 1718/ 16:07:000000: 1976 | РТ,Альметьевский р-н, Аппаковское СП | Собственность АО «им.Н.Е. Токарликова» | с/х назначения | Для с/х использования |
| :ЗУ12 0 | 176,20 | 16:07:080001: 52 | РТ,Альметьевский р-н | Собственность, ПАО «Татнефть» | Земли промышленности, энерг., тр-та, связи и иного спец. назначения | дорога |
| :ЗУ12 1 | 10588,98 | 16:07:080001: 1732/ 16:07:000000: 1976 | РТ,Альметьевский р-н, Аппаковское СП | Собственность АО «им.Н.Е. Токарликова» | с/х назначения | Для с/х использования |

Согласовано

Взам. инв. №

Подп. и дата

Инв. №подл.

| | | | | | |
|------|------|------|-------|-------|------|
| Изм. | Кол. | Лист | №Док. | Подп. | Дата |
| | | | | | |

Проект планировки и проект межевания территории
линейного объекта

| Обозначение формирования земельного участка | Площадь формирова- ного земельного участка, м2 | Кадастровый номер земельного участка | Адрес (местоположе- ние) земельного участка | Вид права на земельный участок | Категори- я земель | Разрешен- ное использова- ние |
|--|---|---|---|---|--|--|
| 1 | 2 | 3 | 4 | 5 | 6 | 7 |
| :ЗУ12 2 | 186,56 | 16:07:080001: 53 | РТ,Альметье- вский р-н | Собствен- ность, ПАО «Татнеф- ть» | Земли промыш- ленности , энерг.,тр- та, связи и иного спец.наз- начения | дорога |
| :ЗУ12 3 | 33354 | 16:07:080001: 1719/ 16:07:000000: 1976 | РТ,Альметье- вский р-н, Аппаковское СП | Собствен- ность АО «им.Н.Е. Токарлик- ова» | с/х назначен- ия | Для с/х использова- ния |
| :ЗУ12 4 | 628,11 | 16:07:080001: 25 | РТ,Альметье- вский р-н | Собствен- ность, ПАО «Татнеф- ть» | Земли промыш- ленности , энерг.,тр- та, связи и иного спец.наз- начения | Объекты нефтедобы- чи |
| :ЗУ12 5 | 1243,22 | 16:07:080001 | РТ,Альметье- вский р-н | - | - | - |
| 96544,71 | | Итого | | | | |

Согласовано

Взам. инв. №

Подп. и дата

Инв. №подл.

Ведомость координат поворотных точек границ формируемых земельных
участков, отображенных на плане межевания
Нефтепровод от НПС при ДНС-203с Кузайкинского нефтяного месторождения АО
"Татойлгаз" до УПН при ДНС-523с Урмышлинского нефтяного месторождения

Проект планировки и проект межевания территории
линейного объекта

| | | | | | |
|------|------|------|------|-------|------|
| Изм. | Кол. | Лист | №Док | Подп. | Дата |
| | | | | | |

АО "Татойлгаз".

| 16:07:080001:2108 | | |
|--|---------------|------------|
| Площадь земельного участка 18070.64 м ² | | |
| Обозначение характерных точек границ | Координаты, м | |
| | X | Y |
| 1 | 384428.03 | 2290685.34 |
| 2 | 384539.83 | 2290828.97 |
| 3 | 384620.22 | 2290943.94 |
| 4 | 384704.51 | 2290974.83 |
| 5 | 384915.04 | 2290936.98 |
| 6 | 384923.37 | 2290963.93 |
| 7 | 384702.00 | 2291003.74 |
| 8 | 384602.32 | 2290967.20 |
| 9 | 384517.29 | 2290845.61 |
| 10 | 384403.55 | 2290699.62 |
| 11 | 384418.50 | 2290691.47 |
| 12 | 384427.96 | 2290685.38 |
| 1 | 384428.03 | 2290685.34 |

| 16:07:080001 | | |
|---|---------------|------------|
| Площадь земельного участка 8902.35 м ² | | |
| Обозначение характерных точек границ | Координаты, м | |
| | X | Y |
| 13 | 384230.79 | 2290432.30 |
| 12 | 384427.96 | 2290685.38 |
| 11 | 384418.50 | 2290691.47 |
| 14 | 384403.63 | 2290699.57 |
| 15 | 384209.87 | 2290451.07 |
| 13 | 384230.79 | 2290432.30 |

| 16:07:080002:839 | | |
|---|---------------|------------|
| Площадь земельного участка 1580.86 м ² | | |
| Обозначение характерных точек границ | Координаты, м | |
| | X | Y |
| 16 | 384102.42 | 2290267.52 |
| 17 | 384132.64 | 2290305.97 |
| 18 | 384135.01 | 2290309.25 |
| 19 | 384113.71 | 2290326.93 |
| 20 | 384076.28 | 2290279.53 |
| 21 | 384089.35 | 2290273.52 |
| 16 | 384102.42 | 2290267.52 |

| 16:07:080002 | | |
|--|---------------|------------|
| Площадь земельного участка 173.75 м ² | | |
| Обозначение характерных точек границ | Координаты, м | |
| | X | Y |
| 22 | 384098.60 | 2290262.63 |
| 16 | 384102.42 | 2290267.52 |
| 21 | 384089.35 | 2290273.52 |
| 20 | 384076.28 | 2290279.53 |
| 23 | 384072.46 | 2290274.63 |
| 22 | 384098.60 | 2290262.63 |

Согласовано

Взам. инв. №

Подп. и дата

Инв. №подл.

| | | | | | |
|------|------|------|-------|-------|------|
| | | | | | |
| Изм. | Кол. | Лист | №Док. | Подп. | Дата |

Проект планировки и проект межевания территории
линейного объекта

| 16:07:080002:564 | | |
|--|---------------|------------|
| Площадь земельного участка 13267,35 м² | | |
| Обозначение характерных точек границ | Координаты, м | |
| | X | Y |
| 24 | 383950.20 | 2290117.69 |
| 25 | 383808.73 | 2289978.91 |
| 26 | 383776.40 | 2289909.68 |
| 27 | 383801.52 | 2289897.31 |
| 28 | 383831.95 | 2289962.48 |
| 29 | 383971.14 | 2290099.01 |
| 22 | 384096.60 | 2290262.63 |
| 23 | 384072.46 | 2290274.63 |
| 24 | 383950.20 | 2290117.69 |

| 16:07:080002 | | |
|--|---------------|------------|
| Площадь земельного участка 46950,47м² | | |
| Обозначение характерных точек границ | Координаты, м | |
| | X | Y |
| 35 | 383321.26 | 2289376.78 |
| 34 | 383324.89 | 2289378.28 |
| 33 | 383369.46 | 2289400.88 |
| 32 | 383435.46 | 2289428.63 |
| 31 | 383452.21 | 2289437.32 |
| 36 | 383741.25 | 2289768.26 |
| 37 | 383761.33 | 2289811.26 |
| 38 | 383736.14 | 2289823.48 |
| 39 | 383717.56 | 2289783.69 |
| 40 | 383426.63 | 2289450.60 |
| 41 | 383322.77 | 2289407.70 |
| 42 | 382383.23 | 2289908.23 |
| 43 | 382358.82 | 2289889.51 |
| 35 | 383321.26 | 2289376.78 |

| 16:07:080002 | | |
|--|---------------|------------|
| Площадь земельного участка 57942,34 м² | | |
| Обозначение характерных точек границ | Координаты, м | |
| | X | Y |
| 45 | 382380.12 | 2289909.89 |
| 46 | 380709.67 | 2290799.82 |
| 47 | 380700.32 | 2290826.76 |
| 48 | 380582.39 | 2290887.71 |
| 49 | 380550.32 | 2290882.11 |
| 50 | 380557.20 | 2290854.89 |
| 51 | 380577.91 | 2290858.51 |
| 52 | 380677.53 | 2290807.02 |
| 53 | 380686.82 | 2290780.27 |
| 44 | 382355.71 | 2289891.17 |
| 45 | 382380.12 | 2289909.89 |

| 16:07:080002:545 | | |
|--|---------------|------------|
| Площадь земельного участка 450,60м² | | |
| Обозначение характерных точек границ | Координаты, м | |
| | X | Y |
| 30 | 383443.39 | 2289427.23 |
| 31 | 383452.21 | 2289437.32 |
| 32 | 383435.46 | 2289428.63 |
| 33 | 383369.46 | 2289400.88 |
| 34 | 383324.89 | 2289378.28 |
| 30 | 383443.39 | 2289427.23 |

Согласовано

Взам. инв. №

Подп. и дата

Инв. №подл.

| | | | | | |
|------|------|------|------|-------|------|
| | | | | | |
| Изм. | Кол. | Лист | №Док | Подп. | Дата |

Проект планировки и проект межевания территории
линейного объекта

Согласовано

| 16:07:080002:606 | | |
|--|---------------|------------|
| Площадь земельного участка 98,73м ² | | |
| Обозначение характерных точек границ | Координаты, м | |
| | X | Y |
| 44 | 382355.71 | 2289891.17 |
| 43 | 382358.82 | 2289889.51 |
| 42 | 382383.23 | 2289908.23 |
| 45 | 382380.12 | 2289909.89 |
| 44 | 382355.71 | 2289891.17 |

| 16:07:080002:619 | | |
|--|---------------|------------|
| Площадь земельного участка 13693,95 м ² | | |
| Обозначение характерных точек границ | Координаты, м | |
| | X | Y |
| 54 | 380546.49 | 2290881.44 |
| 55 | 380212.36 | 2291106.25 |
| 56 | 380144.21 | 2291131.83 |
| 57 | 380133.06 | 2291106.10 |
| 58 | 380199.46 | 2291081.19 |
| 59 | 380540.21 | 2290851.92 |
| 50 | 380557.20 | 2290854.89 |
| 49 | 380550.32 | 2290882.11 |
| 54 | 380546.49 | 2290881.44 |

| 16:07:080002:77 | | |
|--|---------------|------------|
| Площадь земельного участка 155,08 м ² | | |
| Обозначение характерных точек границ | Координаты, м | |
| | X | Y |
| 60 | 380127.84 | 2291108.06 |
| 57 | 380133.06 | 2291106.10 |
| 56 | 380144.21 | 2291131.83 |
| 61 | 380139.06 | 2291133.76 |
| 60 | 380127.84 | 2291108.06 |

| 16:07:080002:620 | | |
|---|---------------|------------|
| Площадь земельного участка 539,50м ² | | |
| Обозначение характерных точек границ | Координаты, м | |
| | X | Y |
| 62 | 380105.38 | 2291116.49 |
| 60 | 380127.84 | 2291108.06 |
| 61 | 380139.06 | 2291133.76 |
| 63 | 380122.71 | 2291139.89 |
| 64 | 380119.72 | 2291132.67 |
| 65 | 380115.85 | 2291127.51 |
| 66 | 380110.72 | 2291120.67 |
| 62 | 380105.38 | 2291116.49 |

Взам. инв. №

Подп. и дата

Инв. №подл.

| | | | | | |
|------|------|------|------|-------|------|
| | | | | | |
| Изм. | Кол. | Лист | №Док | Подп. | Дата |

Проект планировки и проект межевания территории
линейного объекта

Согласовано

| | | | | |
|--|--|--|--|--|
| | | | | |
| | | | | |
| | | | | |
| | | | | |

| | | |
|--------------|--------------|--------------|
| Инв. № подл. | Подп. и дата | Взам. инв. № |
| | | |

16:07:080002:576

| Площадь земельного участка 3448:184:17 | |
|--|----------------------|
| Обозначение хорд-термных точек | Координаты, м |
| Гренид | X Y |
| 67 | 379491,27 2291159,30 |
| 62 | 380105,38 2291116,49 |
| 66 | 380110,72 2291120,67 |
| 65 | 380115,85 2291127,51 |
| 64 | 380119,72 2291132,67 |
| 63 | 380122,71 2291139,89 |
| 68 | 380004,71 2291184,17 |
| 69 | 380004,47 2291182,92 |
| 73 | 380001,05 2291170,59 |
| 70 | 379499,97 2291166,67 |
| 71 | 379995,47 2291161,92 |
| 67 | 379491,27 2291159,30 |

16:07:080002:671

| Площадь земельного участка 3112:М? | |
|------------------------------------|----------------------|
| Обозначение хорд-термных точек | Координаты, м |
| Гренид | X Y |
| 72 | 379489,96 2291159,90 |
| 67 | 379991,27 2291159,30 |
| 71 | 379995,47 2291161,92 |
| 79 | 379499,97 2291166,67 |
| 73 | 380001,05 2291170,59 |
| 69 | 380004,47 2291182,92 |
| 68 | 380004,71 2291184,17 |
| 74 | 380003,77 2291184,52 |
| 75 | 380003,47 2291182,92 |
| 76 | 379999,97 2291167,17 |
| 77 | 379994,97 2291162,92 |
| 72 | 379489,96 2291159,90 |

16:07:080002:577

| Площадь земельного участка 661:46:17 | |
|--------------------------------------|----------------------|
| Обозначение хорд-термных точек | Координаты, м |
| Гренид | X Y |
| 78 | 379663,16 2291167,97 |
| 72 | 379989,96 2291159,80 |
| 77 | 379994,97 2291162,92 |
| 76 | 379489,97 2291167,17 |
| 75 | 380003,47 2291182,92 |
| 74 | 380003,77 2291184,52 |
| 79 | 379485,75 2291191,28 |
| 78 | 379663,16 2291167,97 |

16:07:080002:82

| Площадь земельного участка 178:96:17 | |
|--------------------------------------|----------------------|
| Обозначение хорд-термных точек | Координаты, м |
| Гренид | X Y |
| 80 | 379962,21 2291170,21 |
| 78 | 379968,16 2291167,97 |
| 79 | 379985,75 2291191,28 |
| 81 | 379979,74 2291193,54 |
| 80 | 379962,21 2291170,21 |

| | | | | | |
|------|------|------|-------|-------|------|
| Изм. | Кол. | Лист | № Док | Подп. | Дата |
| | | | | | |

Проект планировки и проект межевания территории
линейного объекта

Согласовано

Инв.№подл. Подп. и дата Взам. инв. №

| 16:07:080002:681 | |
|--|----------------------|
| Площадь земельного участка 25342,02 м² | Координаты, м |
| Обозначение характерных точек границ | Х У |
| 82 | 379942,03 2291177,78 |
| 80 | 379942,21 2291170,21 |
| 81 | 379979,74 2291193,54 |
| 83 | 379949,52 2291204,87 |
| 84 | 379084,31 2291362,79 |
| 85 | 379079,70 2291338,52 |
| 86 | 379080,63 2291335,00 |
| 82 | 379942,03 2291177,78 |

| 16:07:080002:189 | |
|--|----------------------|
| Площадь земельного участка 6,05м² | Координаты, м |
| Обозначение характерных точек границ | Х У |
| 88 | 379077,02 2291335,66 |
| 86 | 379080,63 2291335,00 |
| 85 | 379079,70 2291338,52 |
| 88 | 379077,02 2291335,66 |

| 16:07:080002:188 | |
|--|----------------------|
| Площадь земельного участка 376,32м² | Координаты, м |
| Обозначение характерных точек границ | Х У |
| 87 | 379063,88 2291338,06 |
| 88 | 379077,02 2291335,66 |
| 85 | 379079,70 2291338,52 |
| 84 | 379084,31 2291362,79 |
| 89 | 379072,80 2291364,89 |
| 90 | 379066,92 2291347,12 |
| 87 | 379063,88 2291338,06 |

| 16:07:080002 | |
|--|----------------------|
| Площадь земельного участка 135,12 м² | Координаты, м |
| Обозначение характерных точек границ | Х У |
| 91 | 379058,63 2291339,02 |
| 87 | 379063,98 2291338,06 |
| 90 | 379066,92 2291347,12 |
| 89 | 379072,80 2291364,89 |
| 92 | 379068,58 2291365,66 |
| 91 | 379058,63 2291339,02 |

| 16:07:080002:190 | |
|--|----------------------|
| Площадь земельного участка 106,46м² | Координаты, м |
| Обозначение характерных точек границ | Х У |
| 93 | 379054,85 2291339,71 |
| 91 | 379058,63 2291339,02 |
| 92 | 379063,58 2291365,66 |
| 94 | 379064,88 2291366,34 |
| 93 | 379054,85 2291339,71 |

| 16:07:080002:1701 | |
|--|----------------------|
| Площадь земельного участка 1490,32 м² | Координаты, м |
| Обозначение характерных точек границ | Х У |
| 93 | 379054,85 2291339,71 |
| 94 | 379064,88 2291366,34 |
| 95 | 378996,32 2291378,81 |
| 96 | 379018,76 2291346,25 |
| 93 | 379054,85 2291339,71 |

| Изм. | Кол. | Лист | №Док | Подп. | Дата |
|------|------|------|------|-------|------|
| | | | | | |

Проект планировки и проект межевания территории
линейного объекта

Согласовано

| | | | | | |
|--|--|--|--|--|--|
| | | | | | |
| | | | | | |
| | | | | | |
| | | | | | |

| | | |
|------------|--------------|--------------|
| Инв.№подл. | Подп. и дата | Взам. инв. № |
| | | |

16:07:08000216:99

| Площадь земельного участка 105,34,37м ² | | Координаты, м | |
|--|----------|---------------|--|
| Обозначение характерных точек границ | X | Y | |
| 97 | 37879388 | 2291387,34 | |
| 96 | 37901876 | 2291348,25 | |
| 95 | 37899632 | 2291378,91 | |
| 98 | 37880986 | 2291412,89 | |
| 99 | 37871311 | 2291544,58 | |
| 100 | 37869275 | 2291524,99 | |
| 97 | 37879388 | 2291387,34 | |

16:07:08000297

| Площадь земельного участка 166,68 м ² | | Координаты, м | |
|--|----------|---------------|--|
| Обозначение характерных точек границ | X | Y | |
| 101 | 37868919 | 2291529,84 | |
| 100 | 37869275 | 2291524,99 | |
| 99 | 37871311 | 2291544,58 | |
| 102 | 37870954 | 2291549,44 | |
| 101 | 37868919 | 2291529,84 | |

16:07:080002261

| Площадь земельного участка 8902,16м ² | | Координаты, м | |
|--|----------|---------------|--|
| Обозначение характерных точек границ | X | Y | |
| 103 | 37850234 | 2291784,17 | |
| 101 | 37868919 | 2291529,84 | |
| 102 | 37870954 | 2291549,44 | |
| 104 | 37852416 | 2291801,76 | |
| 103 | 37850234 | 2291784,17 | |

16:07:080002

| Площадь земельного участка 2677,85 м ² | | Координаты, м | |
|---|----------|---------------|--|
| Обозначение характерных точек границ | X | Y | |
| 105 | 37844958 | 2291855,99 | |
| 103 | 37850234 | 2291784,17 | |
| 104 | 37852416 | 2291801,76 | |
| 106 | 37846367 | 2291884,10 | |
| 105 | 37844958 | 2291855,99 | |

16:07:080002624

| Площадь земельного участка 1911,59 м ² | | Координаты, м | |
|---|----------|---------------|--|
| Обозначение характерных точек границ | X | Y | |
| 107 | 37840692 | 2291914,06 | |
| 105 | 37844958 | 2291855,99 | |
| 106 | 37846367 | 2291884,10 | |
| 108 | 37843374 | 2291924,84 | |
| 109 | 37841542 | 2291924,58 | |
| 107 | 37840692 | 2291914,06 | |

16:07:08000297

| Площадь земельного участка 183,42м ² | | Координаты, м | |
|---|----------|---------------|--|
| Обозначение характерных точек границ | X | Y | |
| 110 | 37840354 | 2291918,65 | |
| 107 | 37840692 | 2291914,06 | |
| 109 | 37841542 | 2291924,58 | |
| 108 | 37843374 | 2291924,84 | |
| 111 | 37842934 | 2291930,82 | |
| 112 | 37841375 | 2291930,83 | |
| 110 | 37840354 | 2291918,65 | |

| | | | | | |
|------|------|------|--------|-------|------|
| Изм. | Кол. | Лист | Нардок | Подп. | Дата |
| | | | | | |

Проект планировки и проект межевания территории
линейного объекта

Согласовано

| | | | | | |
|--|--|--|--|--|--|
| | | | | | |
| | | | | | |
| | | | | | |
| | | | | | |
| | | | | | |

| | | |
|------------|--------------|--------------|
| Инв.№подл. | Подп. и дата | Взам. инв. № |
| | | |
| | | |

16:07:000002609

Площадь земельного участка 263,18 м²

| Обозначение координатных точек | Координаты, м | |
|--------------------------------|---------------|-----------|
| | X | Y |
| 110 | 37840354 | 229191865 |
| 112 | 37841375 | 229193083 |
| 111 | 37842934 | 229193082 |
| 113 | 37842126 | 229194227 |
| 114 | 37842030 | 229194308 |
| 115 | 37839764 | 229192709 |
| 110 | 37840354 | 229191865 |

16:07080002659

Площадь земельного участка 877,30м²

| Обозначение координатных точек | Координаты, м | |
|--------------------------------|---------------|-----------|
| | X | Y |
| 116 | 37827438 | 229209446 |
| 117 | 37828300 | 229210366 |
| 118 | 37829561 | 229211285 |
| 119 | 37827194 | 229213610 |
| 123 | 37826266 | 229212560 |
| 120 | 37825523 | 229211719 |
| 121 | 37825302 | 229211545 |
| 116 | 37827438 | 229209446 |

16:07080002634

Площадь земельного участка 298,47м²

| Обозначение координатных точек | Координаты, м | |
|--------------------------------|---------------|-----------|
| | X | Y |
| 122 | 37824974 | 229211866 |
| 121 | 37825302 | 229211545 |
| 120 | 37825523 | 229211719 |
| 123 | 37826266 | 229212560 |
| 119 | 37827194 | 229213610 |
| 124 | 37826031 | 229214753 |
| 122 | 37824974 | 229211866 |

16:07130006637

Площадь земельного участка 1549,46 м²

| Обозначение координатных точек | Координаты, м | |
|--------------------------------|---------------|-----------|
| | X | Y |
| 124 | 37826031 | 229214753 |
| 125 | 37791213 | 229248952 |
| 126 | 37790984 | 229247215 |
| 127 | 37790743 | 229245489 |
| 122 | 37824974 | 229211866 |
| 124 | 37826031 | 229214753 |

16:07130006632

Площадь земельного участка 9676,06 м²

| Обозначение координатных точек | Координаты, м | |
|--------------------------------|---------------|-----------|
| | X | Y |
| 128 | 37759286 | 229231228 |
| 129 | 37743315 | 229249267 |
| 130 | 37741200 | 229249138 |
| 131 | 37742544 | 229247804 |
| 132 | 37743250 | 229246850 |
| 133 | 37747116 | 229240749 |
| 134 | 37758680 | 229227689 |
| 135 | 37769635 | 229233765 |
| 136 | 37768244 | 229236199 |
| 128 | 37759286 | 229231228 |

| | | | | | |
|------|------|------|------|-------|------|
| Изм. | Кол. | Лист | №Док | Подп. | Дата |
| | | | | | |
| | | | | | |

Проект планировки и проект межевания территории
линейного объекта

Согласовано

| | | | | | |
|--|--|--|--|--|--|
| | | | | | |
| | | | | | |
| | | | | | |
| | | | | | |

| | | |
|------------|--------------|--------------|
| Инв.№подл. | Подп. и дата | Взам. инв. № |
| | | |
| | | |

| 16:07:130006 | | |
|--|---------------|------------|
| Площадь земельного участка 488,96 м ² | Координаты, м | |
| Обозначение характерных точек границ | X | Y |
| 137 | 37741109 | 2292490,79 |
| 138 | 37742750 | 2292465,50 |
| 139 | 37744645 | 2292435,40 |
| 133 | 37747116 | 2292407,49 |
| 132 | 37743250 | 2292468,50 |
| 131 | 37742644 | 2292478,04 |
| 130 | 37741800 | 2292491,38 |
| 137 | 37741109 | 2292490,79 |

| 16:07:130006:630 | | |
|---|---------------|------------|
| Площадь земельного участка 3970,27 м ² | Координаты, м | |
| Обозначение характерных точек границ | X | Y |
| 140 | 37742151 | 2292463,57 |
| 139 | 37744645 | 2292435,40 |
| 138 | 37742750 | 2292465,50 |
| 137 | 37741109 | 2292490,79 |
| 141 | 37732592 | 2292483,54 |
| 142 | 37729258 | 2292501,60 |
| 143 | 37728141 | 2292475,56 |
| 144 | 37731998 | 2292454,93 |
| 140 | 37742151 | 2292463,57 |

| 16:07:130006:625 | | |
|--|---------------|------------|
| Площадь земельного участка 3898,45м ² | Координаты, м | |
| Обозначение характерных точек границ | X | Y |
| 145 | 37700325 | 2292605,10 |
| 146 | 37711620 | 2292564,78 |
| 147 | 37713322 | 2292555,76 |
| 148 | 37714414 | 2292581,41 |
| 149 | 37712761 | 2292590,44 |
| 150 | 37704463 | 2292630,74 |
| 145 | 37700325 | 2292605,10 |

| 16:07:130006:625 | | |
|---|---------------|------------|
| Площадь земельного участка 3032,70 м ² | Координаты, м | |
| Обозначение характерных точек границ | X | Y |
| 153 | 37689455 | 2292643,89 |
| 151 | 37699737 | 2292607,19 |
| 152 | 37700862 | 2292632,91 |
| 154 | 37690743 | 2292669,02 |
| 153 | 37689455 | 2292643,89 |

| 16:07:130006:132 | | |
|---|---------------|------------|
| Площадь земельного участка177,60 м ² | Координаты, м | |
| Обозначение характерных точек границ | X | Y |
| 151 | 37699737 | 2292607,19 |
| 145 | 37700325 | 2292605,10 |
| 150 | 37701469 | 2292630,74 |
| 152 | 37700862 | 2292632,91 |
| 151 | 37699737 | 2292607,19 |

| | | | | | |
|------|------|------|------|-------|------|
| Изм. | Кол. | Лист | №Док | Подп. | Дата |
| | | | | | |
| | | | | | |
| | | | | | |

Проект планировки и проект межевания территории
линейного объекта

Согласовано

| | | | | | |
|--|--|--|--|--|--|
| | | | | | |
| | | | | | |
| | | | | | |
| | | | | | |
| | | | | | |

| | | |
|------------|--------------|--------------|
| Инв.№подл. | Подп. и дата | Взам. инв. № |
| | | |
| | | |

| | |
|-------------------------------------|----------------------|
| 16:07130006:129 | |
| Площадь земельного участка 145,58м² | |
| Обозначение | Координаты, м |
| характерных точек | X Y |
| 153 | 376894,55 2292643,89 |
| 154 | 376907,43 2292669,02 |
| 155 | 376900,04 2292667,74 |
| 156 | 376895,30 2292658,49 |
| 157 | 376890,70 2292649,51 |
| 153 | 376894,55 2292643,89 |

| | |
|---------------------------------------|----------------------|
| 16:07140005 | |
| Площадь земельного участка 4044,58 м² | |
| Обозначение | Координаты, м |
| характерных точек | X Y |
| 155 | 376900,04 2292667,74 |
| 158 | 376700,60 2292735,03 |
| 159 | 376701,98 2292716,87 |
| 157 | 376890,70 2292649,51 |
| 156 | 376895,30 2292658,49 |
| 155 | 376900,04 2292667,74 |

| | |
|--------------------------------------|----------------------|
| 16:07140006 | |
| Площадь земельного участка 2297,26м² | |
| Обозначение | Координаты, м |
| характерных точек | X Y |
| 162 | 376673,06 2292726,82 |
| 162 | 376681,39 2292745,45 |
| 164 | 376691,29 2292745,23 |
| 165 | 376546,98 2292785,60 |
| 166 | 376136,37 2292875,74 |
| 167 | 375811,56 2292927,75 |
| 168 | 375553,12 2292981,70 |
| 169 | 375555,73 2292960,72 |
| 170 | 375807,93 2292908,08 |
| 171 | 376132,65 2292856,08 |
| 172 | 376541,95 2292756,23 |
| 162 | 376673,06 2292726,82 |

| | |
|-----------------------------------|----------------------|
| 16:07140006:823 | |
| Площадь земельного участка 617 м² | |
| Обозначение | Координаты, м |
| характерных точек | X Y |
| 159 | 376701,98 2292716,87 |
| 158 | 376700,60 2292735,03 |
| 160 | 376685,19 2292744,10 |
| 161 | 376691,39 2292745,45 |
| 162 | 376673,06 2292726,82 |
| 163 | 376678,95 2292725,09 |
| 159 | 376701,98 2292716,87 |

| | |
|--------------------------------------|----------------------|
| 16:07140006:50 | |
| Площадь земельного участка 189,22 м² | |
| Обозначение | Координаты, м |
| характерных точек | X Y |
| 175 | 375534,18 2292985,65 |
| 176 | 375536,75 2292964,68 |
| 174 | 375546,01 2292962,75 |
| 173 | 375543,44 2292983,72 |
| 175 | 375534,18 2292985,65 |

| | | | | | |
|------|------|------|-------|-------|------|
| Изм. | Кол. | Лист | Нерд. | Подп. | Дата |
| | | | | | |
| | | | | | |

Проект планировки и проект межевания территории
линейного объекта

Согласовано

Взам. инв. №

Подп. и дата

Инв.№подл.

| | | | | | |
|--|--|--|--|--|--|
| | | | | | |
| | | | | | |
| | | | | | |

| 16:07400004309 | | |
|--|---------------|------------|
| Площадь земельного участка 246.70 м ² | Координаты, м | |
| Обозначение | Х | У |
| Характерных точек | | |
| Границы | | |
| 177 | 375522.09 | 2292988.17 |
| 178 | 375524.69 | 2292967.20 |
| 176 | 375536.75 | 2292964.68 |
| 175 | 375534.18 | 2292985.65 |
| 177 | 375522.09 | 2292988.17 |

| 16:07400004309 | | |
|---|---------------|------------|
| Площадь земельного участка 198.21м ² | Координаты, м | |
| Обозначение | Х | У |
| Характерных точек | | |
| Границы | | |
| 173 | 375543.44 | 2292983.72 |
| 174 | 375546.01 | 2292962.75 |
| 169 | 375555.73 | 2292960.72 |
| 168 | 375553.12 | 2292981.70 |
| 173 | 375543.44 | 2292983.72 |

| 16:07440005 | | |
|---|---------------|------------|
| Площадь земельного участка 13538.14м ² | Координаты, м | |
| Обозначение | Х | У |
| Характерных точек | | |
| Границы | | |
| 177 | 375522.09 | 2292988.17 |
| 179 | 375532.40 | 2293015.24 |
| 180 | 374849.59 | 2293034.57 |
| 181 | 374849.38 | 2293014.57 |
| 182 | 375389.98 | 2292953.32 |
| 178 | 375524.69 | 2292967.20 |
| 177 | 375522.09 | 2292988.17 |

| 16:07440005 | | |
|--|---------------|------------|
| Площадь земельного участка 35433.68 м ² | Координаты, м | |
| Обозначение | Х | У |
| Характерных точек | | |
| Границы | | |
| 183 | 374707.70 | 2293039.52 |
| 185 | 374553.15 | 2293045.13 |
| 186 | 373955.92 | 2293028.79 |
| 187 | 373675.45 | 2293021.07 |
| 188 | 373282.23 | 2293023.87 |
| 189 | 372922.63 | 2293010.97 |
| 190 | 372940.27 | 2292991.24 |
| 191 | 372882.53 | 2293003.87 |
| 192 | 373675.66 | 2293001.07 |
| 193 | 373956.47 | 2293008.60 |
| 194 | 374553.07 | 2293025.12 |
| 184 | 374707.57 | 2293019.52 |
| 183 | 374707.70 | 2293039.52 |

| 16:07440006807 | | |
|---|---------------|------------|
| Площадь земельного участка 2937.65 м ² | Координаты, м | |
| Обозначение | Х | У |
| Характерных точек | | |
| Границы | | |
| 183 | 374707.70 | 2293039.52 |
| 184 | 374707.57 | 2293019.52 |
| 181 | 374849.38 | 2293014.57 |
| 180 | 374849.59 | 2293034.57 |
| 183 | 374707.70 | 2293039.52 |

| | |
|--------|--|
| Изм. | |
| Кол. | |
| Лист | |
| Нардок | |
| Подп. | |
| Дата | |

Проект планировки и проект межевания территории
линейного объекта

Согласовано

| | | | | | |
|--|--|--|--|--|--|
| | | | | | |
| | | | | | |
| | | | | | |
| | | | | | |
| | | | | | |

| | | |
|------------|--------------|--------------|
| Инв.№подл. | Подп. и дата | Взам. инв. № |
| | | |
| | | |

| 15:07130006 | | |
|--------------------------------|-----------------------|------------|
| Площадь земельного участка | 119,33 м ² | |
| Обозначение корд-тальных точек | Координаты, м | |
| Грoид | X | Y |
| 189 | 372932,63 | 2293010,97 |
| 195 | 372918,52 | 2293014,53 |
| 196 | 372924,75 | 2293010,50 |
| 197 | 372932,50 | 2293001,50 |
| 198 | 372936,43 | 2292991,10 |
| 199 | 372935,75 | 2292990,25 |
| 200 | 372936,67 | 2292987,17 |
| 190 | 372940,27 | 2292991,24 |
| 189 | 372932,63 | 2293010,97 |

| 15:07130006-806 | | |
|--------------------------------|-----------------------|------------|
| Площадь земельного участка | 739,22 м ² | |
| Обозначение корд-тальных точек | Координаты, м | |
| Грoид | X | Y |
| 195 | 372918,52 | 2293014,53 |
| 201 | 372895,91 | 2293013,62 |
| 202 | 372913,22 | 2292986,24 |
| 200 | 372936,67 | 2292987,17 |
| 199 | 372936,75 | 2292990,25 |
| 198 | 372936,43 | 2292991,10 |
| 197 | 372932,50 | 2293001,50 |
| 196 | 372924,75 | 2293010,50 |
| 195 | 372918,52 | 2293014,53 |

| 15:07130006-878 | | |
|--------------------------------|------------------------|------------|
| Площадь земельного участка | 8172,75 м ² | |
| Обозначение корд-тальных точек | Координаты, м | |
| Грoид | X | Y |
| 203 | 372832,87 | 2293011,29 |
| 204 | 372811,91 | 2293010,68 |
| 205 | 372609,66 | 2293014,97 |
| 206 | 372636,91 | 2293015,03 |
| 207 | 372612,72 | 2293000,91 |
| 208 | 372618,54 | 2292986,78 |
| 209 | 372811,92 | 2292982,68 |
| 210 | 372833,78 | 2292983,31 |
| 202 | 372913,22 | 2292986,24 |
| 201 | 372895,91 | 2293013,62 |
| 203 | 372832,87 | 2293011,29 |

| 15:07130006-107 | | |
|--------------------------------|-----------------------|------------|
| Площадь земельного участка | 183,22 м ² | |
| Обозначение корд-тальных точек | Координаты, м | |
| Грoид | X | Y |
| 211 | 372600,36 | 2293015,17 |
| 212 | 372612,00 | 2292986,92 |
| 208 | 372618,54 | 2292986,78 |
| 207 | 372612,72 | 2293000,91 |
| 206 | 372606,91 | 2293015,03 |
| 211 | 372600,36 | 2293015,17 |

| 15:07130006-784 | | |
|--------------------------------|------------------------|------------|
| Площадь земельного участка | 2333,60 м ² | |
| Обозначение корд-тальных точек | Координаты, м | |
| Грoид | X | Y |
| 211 | 372600,36 | 2293015,17 |
| 213 | 372517,64 | 2293016,93 |
| 214 | 372523,49 | 2293002,73 |
| 215 | 372524,00 | 2293001,50 |
| 216 | 372526,62 | 2292988,73 |
| 212 | 372612,00 | 2292986,92 |
| 211 | 372600,36 | 2293015,17 |

| | | | | | |
|------|------|------|------|-------|------|
| Изм. | Кол. | Лист | №Док | Подп. | Дата |
| | | | | | |
| | | | | | |
| | | | | | |

Проект планировки и проект межевания территории
линейного объекта

Согласовано

| | | |
|------------|--------------|--------------|
| Инв.№подл. | Подп. и дата | Взам. инв. № |
| | | |

| 16:07:130006-681 | | |
|---|---------------|------------|
| Площадь земельного участка Обозначение координатных точек границ | Координаты, м | |
| | X | Y |
| 217 | 371224,64 | 2292590,59 |
| 218 | 371293,44 | 2292938,66 |
| 219 | 371538,21 | 2292971,73 |
| 220 | 371846,33 | 2292920,03 |
| 221 | 372112,18 | 2292997,52 |
| 216 | 372526,62 | 2292988,73 |
| 215 | 372524,00 | 2293001,50 |
| 214 | 372523,49 | 2293002,73 |
| 213 | 372517,64 | 2293016,93 |
| 222 | 372112,19 | 2293025,53 |
| 224 | 371934,15 | 2292999,52 |
| 225 | 371374,11 | 2292962,97 |
| 226 | 371211,58 | 2292623,05 |
| 227 | 371091,07 | 2292685,49 |
| 228 | 371078,84 | 2292661,20 |
| 217 | 371224,64 | 2292590,59 |

| 16:07:130006-363 | | |
|---|---------------|------------|
| Площадь земельного участка Обозначение координатных точек границ | Координаты, м | |
| | X | Y |
| 229 | 370911,11 | 2292773,76 |
| 230 | 370898,89 | 2292748,57 |
| 228 | 371078,84 | 2292661,30 |
| 227 | 371091,07 | 2292686,49 |
| 229 | 370911,11 | 2292773,76 |

| 16:07:130006-691 | | |
|---|---------------|------------|
| Площадь земельного участка Обозначение координатных точек границ | Координаты, м | |
| | X | Y |
| 230 | 370898,89 | 2292748,57 |
| 229 | 370911,11 | 2292773,76 |
| 231 | 370893,01 | 2292782,54 |
| 232 | 370892,18 | 2292771,62 |
| 233 | 370891,06 | 2292752,36 |
| 230 | 370898,89 | 2292748,57 |

| 16:07:130006-712 | | |
|---|---------------|------------|
| Площадь земельного участка Обозначение координатных точек границ | Координаты, м | |
| | X | Y |
| 234 | 370885,21 | 2292755,20 |
| 233 | 370891,06 | 2292752,36 |
| 232 | 370892,18 | 2292771,62 |
| 231 | 370893,01 | 2292782,54 |
| 235 | 370887,29 | 2292785,31 |
| 236 | 370886,18 | 2292772,12 |
| 234 | 370885,21 | 2292755,20 |

| 16:07:130006-712 | | |
|---|---------------|------------|
| Площадь земельного участка Обозначение координатных точек границ | Координаты, м | |
| | X | Y |
| 234 | 370885,21 | 2292755,20 |
| 236 | 370886,18 | 2292772,12 |
| 235 | 370887,29 | 2292785,31 |
| 237 | 370883,63 | 2292787,08 |
| 238 | 370855,13 | 2292769,79 |
| 234 | 370885,21 | 2292755,20 |

Проект планировки и проект межевания территории
линейного объекта

| | | | | | |
|------|------|------|------|-------|------|
| Изм. | Кол. | Лист | №Док | Подп. | Дата |
| | | | | | |

Согласовано

| | | | | |
|--|--|--|--|--|
| | | | | |
| | | | | |
| | | | | |
| | | | | |

| | | |
|------------|--------------|--------------|
| Инв.№подл. | Подп. и дата | Взам. инв. № |
| | | |
| | | |

| 16:07:130006:746 | | | |
|--|---------------|------------|---|
| Площадь земельного участка 333,40кв.м | | | |
| Обозначение хозяйственных точек границ | Координаты, м | | |
| | | X | Y |
| 239 | 370844,42 | 2292774,98 | |
| 238 | 370555,13 | 2292769,79 | |
| 237 | 370883,63 | 2292787,08 | |
| 240 | 370872,92 | 2292792,28 | |
| 239 | 370844,42 | 2292774,98 | |

| 16:07:130006:746 | | | |
|--|---------------|------------|---|
| Площадь земельного участка 738,73 кв.м | | | |
| Обозначение хозяйственных точек границ | Координаты, м | | |
| | | X | Y |
| 241 | 370267,66 | 2292843,33 | |
| 242 | 370641,85 | 2292763,40 | |
| 243 | 370632,11 | 2292748,97 | |
| 244 | 370630,83 | 2292748,33 | |
| 245 | 370644,09 | 2292723,65 | |
| 246 | 370651,35 | 2292727,31 | |
| 247 | 370661,70 | 2292742,97 | |
| 248 | 370299,48 | 2292811,32 | |
| 239 | 370844,42 | 2292774,98 | |
| 240 | 370872,92 | 2292792,28 | |
| 241 | 370267,66 | 2292843,33 | |

| 16:07:130006:746 | | | |
|--|---------------|------------|---|
| Площадь земельного участка 582,91 кв.м | | | |
| Обозначение хозяйственных точек границ | Координаты, м | | |
| | | X | Y |
| 266 | 370374,88 | 2292519,44 | |
| 269 | 370381,19 | 2292591,92 | |
| 270 | 370363,04 | 2292575,55 | |
| 271 | 370389,69 | 2292595,56 | |
| 0 | 370521,62 | 2292661,90 | |
| 0 | 370521,73 | 2292662,49 | |
| 275 | 370522,51 | 2292662,35 | |
| 276 | 370574,50 | 2292688,50 | |
| 267 | 370565,00 | 2292686,50 | |
| 266 | 370544,25 | 2292687,25 | |
| 265 | 370531,50 | 2292684,00 | |
| 264 | 370514,25 | 2292677,75 | |
| 263 | 370499,00 | 2292676,50 | |
| 262 | 370489,95 | 2292677,39 | |
| 268 | 370374,88 | 2292619,44 | |

| 16:07:130006:746 | | | |
|--|---------------|------------|---|
| Площадь земельного участка 701,82 кв.м | | | |
| Обозначение хозяйственных точек границ | Координаты, м | | |
| | | X | Y |
| 254 | 370566,25 | 2292710,00 | |
| 255 | 370577,75 | 2292707,00 | |
| 256 | 370587,25 | 2292698,00 | |
| 257 | 370586,25 | 2292695,50 | |
| 258 | 370584,47 | 2292693,63 | |
| 251 | 370602,90 | 2292703,42 | |
| 250 | 370598,00 | 2292708,75 | |
| 249 | 370595,00 | 2292720,25 | |
| 253 | 370598,00 | 2292729,75 | |
| 252 | 370599,17 | 2292732,38 | |
| 259 | 370555,25 | 2292710,18 | |
| 254 | 370566,25 | 2292710,00 | |

Проект планировки и проект межевания территории
линейного объекта

| | | | | | |
|------|------|------|------|-------|------|
| Изм. | Кол. | Лист | №Док | Подп. | Дата |
| | | | | | |
| | | | | | |

Согласовано

| | | | | | |
|--|--|--|--|--|--|
| | | | | | |
| | | | | | |
| | | | | | |
| | | | | | |
| | | | | | |

| | | |
|------------|--------------|--------------|
| Инв.№подл. | Подп. и дата | Взам. инв. № |
| | | |
| | | |

| | | |
|--|---------------|------------|
| 16:07:130006 | | |
| Площадь земельного участка 1245,84м ² | Координаты, м | |
| Обозначение характерных точек границ | X | Y |
| 249 | 370595,00 | 2292720,25 |
| 250 | 370598,00 | 2292708,75 |
| 251 | 370603,90 | 2292703,42 |
| 245 | 370644,09 | 2292723,65 |
| 244 | 370630,83 | 2292748,33 |
| 252 | 370593,17 | 2292732,38 |
| 253 | 370598,00 | 2292729,75 |
| 249 | 370595,00 | 2292720,25 |

| | | |
|---|---------------|------------|
| 16:07:130006 | | |
| Площадь земельного участка 1344,32 м ² | Координаты, м | |
| Обозначение характерных точек границ | X | Y |
| 260 | 370574,28 | 2292688,50 |
| 261 | 370584,25 | 2292693,40 |
| 257 | 370586,25 | 2292695,50 |
| 256 | 370587,25 | 2292698,00 |
| 255 | 370577,75 | 2292707,00 |
| 254 | 370556,25 | 2292710,00 |
| 259 | 370555,25 | 2292710,18 |
| 262 | 370489,95 | 2292677,39 |
| 263 | 370499,00 | 2292676,50 |
| 264 | 370514,25 | 2292677,75 |
| 265 | 370531,50 | 2292684,00 |
| 266 | 370544,25 | 2292687,25 |
| 267 | 370565,00 | 2292688,50 |
| 260 | 370574,28 | 2292688,50 |

| | | |
|---|---------------|------------|
| 16:07:130006-19с | | |
| Площадь земельного участка 301,20м ² | Координаты, м | |
| Обозначение характерных точек границ | X | Y |
| 276 | 370329,63 | 2292585,49 |
| 277 | 370354,49 | 2292569,04 |
| 270 | 370363,04 | 2292575,55 |
| 269 | 370338,19 | 2292591,92 |
| 276 | 370329,63 | 2292585,49 |

| | | |
|--|---------------|------------|
| 16:07:130006-23с | | |
| Площадь земельного участка 574,10 м ² | Координаты, м | |
| Обозначение характерных точек границ | X | Y |
| 278 | 370323,47 | 2292580,87 |
| 279 | 370327,86 | 2292549,15 |
| 277 | 370354,49 | 2292569,04 |
| 276 | 370329,63 | 2292585,49 |
| 278 | 370323,47 | 2292580,87 |

| | | |
|--|---------------|------------|
| 16:07:130006-36с4 | | |
| Площадь земельного участка 4839,36м ² | Координаты, м | |
| Обозначение характерных точек границ | X | Y |
| 280 | 369927,19 | 2292463,18 |
| 281 | 369917,83 | 2292490,31 |
| 282 | 369763,13 | 2292472,94 |
| 283 | 369753,86 | 2292473,87 |
| 284 | 369748,14 | 2292446,24 |
| 285 | 369763,37 | 2292444,79 |
| 280 | 369927,19 | 2292463,18 |

| | | | | | |
|------|------|------|------|-------|------|
| Изм. | Кол. | Лист | №Док | Подп. | Дата |
| | | | | | |
| | | | | | |

Проект планировки и проект межевания территории
линейного объекта

| | | | |
|---------------------------------------|-----------|---------------|--|
| 16:07:000005226 | | | |
| Площадь земельного участка 4438.61 м² | | | |
| Дезонирование | | Координаты, м | |
| характерных точек | | у | |
| пронци | | у | |
| 286 | 369599.78 | 2292461.27 | |
| 284 | 369748.14 | 2292446.24 | |
| 283 | 369753.36 | 2292473.87 | |
| 287 | 369593.97 | 2292439.00 | |
| 286 | 369589.78 | 2292461.27 | |

| | | | |
|--------------------------------------|-----------|---------------|--|
| 16:07:1300063364 | | | |
| Площадь земельного участка 102.22 м² | | | |
| Дезонирование | | Координаты, м | |
| характерных точек | | м | |
| пронци | | у | |
| 288 | 369552.25 | 2292486.50 | |
| 289 | 369563.62 | 2292463.75 | |
| 286 | 369589.78 | 2292461.27 | |
| 287 | 369593.97 | 2292489.00 | |
| 290 | 369545.80 | 2292493.57 | |
| 288 | 369552.25 | 2292486.50 | |

| | | | |
|-----------------------------------|-----------|---------------|--|
| 16:07:130006 | | | |
| Площадь земельного участка 161 м² | | | |
| Дезонирование | | Координаты, м | |
| характерных точек | | м | |
| пронци | | у | |
| 289 | 369563.62 | 2292463.75 | |
| 288 | 369552.25 | 2292486.50 | |
| 290 | 369545.80 | 2292493.57 | |
| 291 | 369546.14 | 2292489.52 | |
| 292 | 369552.71 | 2292468.81 | |
| 289 | 369563.62 | 2292463.75 | |

| | | | |
|---------------------------------------|-----------|---------------|--|
| 16:07:130007 | | | |
| Площадь земельного участка 29713.95м² | | | |
| Дезонирование | | Координаты, м | |
| характерных точек | | м | |
| пронци | | у | |
| 290 | 369545.80 | 2292493.57 | |
| 292 | 369155.25 | 2292526.68 | |
| 294 | 389142.50 | 2292519.81 | |
| 295 | 369051.33 | 2292479.70 | |
| 296 | 368814.28 | 2292404.58 | |
| 297 | 368721.47 | 2292359.77 | |
| 298 | 368632.81 | 2292388.40 | |
| 296 | 368533.54 | 2292294.12 | |
| 300 | 368308.00 | 2292236.04 | |
| 301 | 368272.94 | 2292228.36 | |
| 302 | 368250.58 | 2292188.62 | |
| 303 | 368246.00 | 2292189.05 | |
| 304 | 368235.40 | 2292169.96 | |
| 305 | 368261.33 | 2292167.52 | |
| 306 | 368236.78 | 2292210.50 | |
| 307 | 368464.34 | 2292256.13 | |
| 308 | 368539.45 | 2292274.93 | |
| 309 | 368891.20 | 2292385.82 | |
| 310 | 369058.72 | 2292461.10 | |
| 311 | 369145.79 | 2292499.41 | |
| 296 | 369552.71 | 2292468.81 | |
| 291 | 369546.14 | 2292489.52 | |
| 290 | 369545.80 | 2292493.57 | |

Согласовано

| | | | | |
|--|--|--|--|--|
| | | | | |
| | | | | |
| | | | | |
| | | | | |

| | | |
|------------|--------------|--------------|
| Инв.№подл. | Подп. и дата | Взам. инв. № |
| | | |
| | | |
| | | |

| | | | | | |
|------|------|------|------|-------|------|
| Изм. | Кол. | Лист | №Док | Подп. | Дата |
| | | | | | |
| | | | | | |
| | | | | | |
| | | | | | |

Проект планировки и проект межевания территории
линейного объекта

Согласовано

Взам. инв. №

Подп. и дата

Инв. №подл.

| 16:07:080001:2063 | | |
|--|---------------|------------|
| Площадь земельного участка 18144,86 м² | | |
| Обозначение характерных точек границ | Координаты, м | |
| | X | Y |
| 736 | 384886.40 | 2291374.52 |
| 732 | 384842.64 | 2291190.73 |
| 735 | 384856.22 | 2291187.34 |
| 734 | 384869.81 | 2291183.95 |
| 737 | 384916.24 | 2291378.97 |
| 738 | 384814.03 | 2291553.61 |
| 739 | 384805.21 | 2291578.46 |
| 740 | 384790.30 | 2291627.82 |
| 741 | 384751.86 | 2291650.36 |
| 742 | 384733.42 | 2291674.75 |
| 743 | 384716.53 | 2291723.56 |
| 744 | 384700.20 | 2291772.96 |
| 745 | 384674.21 | 2291762.38 |
| 746 | 384708.41 | 2291661.40 |
| 747 | 384732.89 | 2291629.03 |
| 748 | 384766.67 | 2291609.21 |
| 749 | 384788.53 | 2291541.75 |
| 736 | 384886.40 | 2291374.52 |

| 16:07:080001:1718 | | |
|--|---------------|------------|
| Площадь земельного участка 23709,98 м² | | |
| Обозначение характерных точек границ | Координаты, м | |
| | X | Y |
| 744 | 384700.20 | 2291772.96 |
| 750 | 384669.39 | 2291846.61 |
| 751 | 384643.12 | 2291907.24 |
| 752 | 384622.04 | 2291950.54 |
| 753 | 384609.86 | 2291975.26 |
| 754 | 384593.78 | 2292020.59 |
| 755 | 384576.18 | 2292066.33 |
| 756 | 384529.03 | 2292215.27 |
| 757 | 384502.53 | 2292293.80 |
| 758 | 384474.63 | 2292363.05 |
| 759 | 384426.99 | 2292548.03 |
| 760 | 384416.89 | 2292596.90 |
| 761 | 384411.27 | 2292633.45 |
| 762 | 384412.03 | 2292662.91 |
| 763 | 384385.10 | 2292651.18 |
| 764 | 384388.73 | 2292594.54 |
| 765 | 384399.72 | 2292541.65 |
| 766 | 384435.40 | 2292405.01 |
| 767 | 384447.92 | 2292354.41 |
| 768 | 384476.26 | 2292284.09 |
| 769 | 384502.40 | 2292206.62 |
| 770 | 384515.10 | 2292165.98 |
| 771 | 384528.04 | 2292133.50 |
| 772 | 384544.04 | 2292093.36 |
| 773 | 384550.82 | 2292076.55 |
| 774 | 384615.39 | 2291916.54 |
| 775 | 384655.84 | 2291812.86 |
| 745 | 384674.21 | 2291762.38 |
| 744 | 384700.20 | 2291772.96 |

| | | | | | |
|------|------|------|-------|-------|------|
| | | | | | |
| Изм. | Кол. | Лист | №Док. | Подп. | Дата |

Проект планировки и проект межевания территории
линейного объекта

Согласовано

| 16:07:080001:52 | | |
|--|---------------|------------|
| Площадь земельного участка 176,20 м² | | |
| Обозначение характерных точек границ | Координаты, м | |
| | X | Y |
| 762 | 384412.03 | 2292662.91 |
| 776 | 384411.39 | 2292669.17 |
| 777 | 384403.83 | 2292665.88 |
| 778 | 384384.45 | 2292657.44 |
| 763 | 384385.10 | 2292651.18 |
| 762 | 384412.03 | 2292662.91 |

| 16:07:080001:1732 | | |
|--|---------------|------------|
| Площадь земельного участка 10588,98 м² | | |
| Обозначение характерных точек границ | Координаты, м | |
| | X | Y |
| 779 | 384406.75 | 2292713.99 |
| 780 | 384403.72 | 2292768.29 |
| 781 | 384391.03 | 2292791.20 |
| 782 | 384372.80 | 2292806.25 |
| 783 | 384342.08 | 2292897.79 |
| 784 | 384307.27 | 2292970.12 |
| 785 | 384273.12 | 2293008.89 |
| 786 | 384268.74 | 2293008.08 |
| 800 | 384257.86 | 2293004.64 |
| 799 | 384246.62 | 2293001.09 |
| 787 | 384243.16 | 2292999.99 |
| 788 | 384272.23 | 2292969.09 |
| 789 | 384283.55 | 2292954.95 |
| 790 | 384309.71 | 2292902.50 |
| 791 | 384315.87 | 2292887.89 |
| 792 | 384348.80 | 2292789.75 |
| 793 | 384369.11 | 2292772.99 |
| 794 | 384376.12 | 2292760.33 |
| 795 | 384378.83 | 2292711.77 |
| 778 | 384384.45 | 2292657.44 |
| 777 | 384403.83 | 2292665.88 |
| 776 | 384411.39 | 2292669.17 |
| 779 | 384406.75 | 2292713.99 |

| 16:07:080001:53 | | |
|--|---------------|------------|
| Площадь земельного участка 186,56 м² | | |
| Обозначение характерных точек границ | Координаты, м | |
| | X | Y |
| 796 | 384267.28 | 2293013.92 |
| 797 | 384253.41 | 2293009.53 |
| 798 | 384238.73 | 2293004.89 |
| 787 | 384243.16 | 2292999.99 |
| 799 | 384246.62 | 2293001.09 |
| 800 | 384257.86 | 2293004.64 |
| 786 | 384268.74 | 2293008.08 |
| 785 | 384273.12 | 2293008.89 |
| 801 | 384268.20 | 2293014.09 |
| 796 | 384267.28 | 2293013.92 |

| | | |
|--|--|--|
| | | |
| | | |
| | | |
| | | |

Взам. инв. №

Подп. и дата

Инв. №подл.

| | | | | | |
|------|------|------|------|-------|------|
| | | | | | |
| Изм. | Кол. | Лист | №Док | Подп. | Дата |

Проект планировки и проект межевания территории
линейного объекта

16:07:06:00:01:719

Площадь земельного участка 53354,00 м²

| Обозначение хордотерных точек границ | Координаты | |
|--|------------|------------|
| | X | Y |
| 802 | 384249.62 | 2293034.57 |
| 803 | 384181.81 | 2293089.42 |
| 804 | 384122.22 | 2293128.69 |
| 805 | 384066.30 | 2293144.80 |
| 806 | 384051.68 | 2293171.74 |
| 807 | 383992.70 | 2293210.22 |
| 808 | 383965.99 | 2293229.34 |
| 809 | 383945.27 | 2293241.06 |
| 810 | 383916.97 | 2293262.81 |
| 811 | 383862.41 | 2293282.46 |
| 812 | 383837.36 | 2293287.74 |
| 813 | 383821.88 | 2293293.50 |
| 814 | 383744.78 | 2293308.93 |
| 815 | 383715.32 | 2293316.52 |
| 816 | 383674.45 | 2293324.70 |
| 817 | 383644.03 | 2293326.96 |
| 818 | 383613.06 | 2293329.93 |
| 819 | 383597.88 | 2293331.66 |
| 820 | 383569.63 | 2293335.26 |
| 821 | 383497.31 | 2293359.28 |
| 822 | 383478.78 | 2293365.11 |
| 823 | 383473.78 | 2293359.88 |
| 824 | 383428.89 | 2293359.88 |
| 0 | 383373.46 | 2293361.66 |
| 825 | 383335.96 | 2293396.73 |
| 826 | 383281.79 | 2293397.54 |
| 827 | 383263.50 | 2293395.93 |
| 828 | 383266.08 | 2293398.84 |
| 829 | 383292.01 | 2293333.23 |
| 830 | 383301.36 | 2293362.89 |
| 831 | 383303.09 | 2293369.22 |
| 832 | 383372.26 | 2293368.18 |
| 833 | 383475.46 | 2293336.93 |
| 834 | 383546.31 | 2293334.10 |
| 835 | 383587.31 | 2293304.69 |
| 836 | 383670.32 | 2293296.93 |
| 837 | 383691.14 | 2293292.25 |
| 838 | 383709.46 | 2293289.11 |
| 839 | 383738.67 | 2293281.59 |
| 840 | 383814.05 | 2293266.53 |
| 841 | 383830.06 | 2293260.59 |
| 842 | 383855.03 | 2293256.32 |
| 843 | 383903.19 | 2293238.09 |
| 844 | 383929.77 | 2293217.66 |
| 845 | 383950.91 | 2293205.71 |
| 846 | 383977.39 | 2293186.74 |
| 847 | 384042.51 | 2293148.18 |
| 848 | 384080.89 | 2293121.41 |
| 849 | 384107.19 | 2293105.07 |
| 850 | 384120.73 | 2293096.26 |
| 851 | 384138.72 | 2293084.33 |
| 852 | 384151.06 | 2293076.19 |
| 853 | 384165.33 | 2293066.74 |
| 854 | 384183.79 | 2293047.05 |
| 855 | 384205.82 | 2293034.12 |
| 856 | 384229.05 | 2293015.38 |
| 798 | 384238.73 | 2293004.89 |
| 797 | 384253.41 | 2293009.53 |
| 801 | 384268.20 | 2293014.09 |
| 802 | 384249.62 | 2293034.57 |

Согласовано

| | | | | | |
|--|--|--|--|--|--|
| | | | | | |
| | | | | | |
| | | | | | |
| | | | | | |
| | | | | | |

| | | |
|------------|--------------|--------------|
| Инв.№подл. | Подп. и дата | Взам. инв. № |
| | | |
| | | |

| | | | | | |
|------|------|------|------|-------|------|
| Изм. | Кол. | Лист | №Док | Подп. | Дата |
| | | | | | |
| | | | | | |

Проект планировки и проект межевания территории
линейного объекта

| 16:07:080001:25 | | |
|--|---------------|------------|
| Площадь земельного участка 628.11м² | | |
| Обозначение характерных точек границ | Координаты, м | |
| | X | Y |
| 857 | 383428.89 | 2293579.83 |
| 824 | 383428.89 | 2293559.88 |
| 823 | 383478.78 | 2293559.85 |
| 822 | 383478.78 | 2293565.11 |
| 857 | 383428.89 | 2293579.83 |

| 16:07:080001 | | |
|--|---------------|------------|
| Площадь земельного участка 1243.22м² | | |
| Обозначение характерных точек границ | Координаты, м | |
| | X | Y |
| 858 | 383376.73 | 2293596.12 |
| 825 | 383335.96 | 2293596.73 |
| 859 | 383373.96 | 2293581.66 |
| 824 | 383428.89 | 2293559.88 |
| 857 | 383428.89 | 2293579.83 |
| 858 | 383376.73 | 2293596.12 |

| 16:07:080001 | | |
|--|---------------|------------|
| Площадь земельного участка 1.56м² | | |
| Обозначение характерных точек границ | Координаты, м | |
| | X | Y |
| 729 | 384837.62 | 2291169.66 |
| 722 | 384837.57 | 2291169.44 |
| 860 | 384850.97 | 2291165.71 |
| 729 | 384837.62 | 2291169.66 |

3.2. ЦЕЛЕВОЕ НАЗНАЧЕНИЕ ЛЕСОВ

В соответствии с приказом Федерального агентства лесного хозяйства от "17" октября 2008 года N 320 "Об определении количества лесничеств на территории Республики Татарстан и установлении их границ" Об определении количества лесничеств (лесопарков) установления их границ на территории Республики Татарстан Шешминское первое участковое лесничество входит в состав Калейкинского лесничества. На момент проектирования лесного участка, на территории Калейкинского лесничества распространяется действие лесохозяйственного регламента, утвержденного Приказом Министерства лесного хозяйства Республики Татарстан от "22" октября 2013 года N 571/17-осн.

Леса на территории Республики Татарстан в соответствии со статьей 8 Федерального закона от 04.12.2006 N 201-ФЗ "О введении в действие Лесного

| | | | | | |
|------|------|------|------|-------|------|
| Изм. | Кол. | Лист | №Док | Подп. | Дата |
| | | | | | |

Проект планировки и проект межевания территории
линейного объекта

Согласовано

Взам. инв. №

Подп. и дата

Инв. №подл.

кодекса Российской Федерации" отнесены к защитным и эксплуатационным лесам, что отражено в Лесном плане Республики Татарстан утвержденным Указом Президента Республики Татарстан от "23" октября 2015 года N УП-1014, и лесохозяйственном регламенте Калейкинского лесничества.

Согласно указанным документам лесного планирования квартал № 116 часть выделов 2,12,13, 22,23,24, квартал № 95 часть выделов 1,4,5, квартал № 82 части выделов 1,2,3,12, квартал № 68 часть выделов 3, квартал № 47 части выделов 3,7,13,24,25,32 Шешминского первого участкового лесничества, в котором расположен проектируемый лесной участок, относится к эксплуатационным лесам.

Количественные и качественные характеристики проектируемого лесного участка на основании данных государственного лесного реестра ГКУ «Калейкинское лесничество».

Таблица. Распределение земель

| Общая площадь, га | в том числе | | | | | | |
|-------------------|------------------------------|------------------------------------|-----------------------------|---------------------------------|--------|--------|-----|
| | лесные земли | | | | | дороги | про |
| | Занятые лесными насаждениями | В т.ч. покрытые лесными культурами | Лесные питомники, плантации | Не занятые лесными насаждениями | итого | | |
| 1 | 2 | 3 | 4 | 5 | 6 | 7 | |
| 10,5689 | 10,548 | - | - | - | 10,548 | - | |

Таблица. Характеристика насаждений проектируемого лесного участка

| Участковое лесничество | Номер квартала | Номер выдела | Состав насаждения или характеристика лесного участка | Площадь /га/запас древесины (при наличии) | В т.ч. по группам возраста | | | спелые и перестойные |
|------------------------|----------------|--------------|--|---|----------------------------|---------------------|----------------|----------------------|
| | | | | | мол одн яки | Средне в озрастн ое | присп евающ ие | |
| 1 Шешминское | 116 | 2 | 9ОС1ЛП+Б | 0,3847/85 | | | 0,3847/85 | |
| 1 Шешминское | | 12 | 5КЛ2Б2ЛП1ОС | 1,2944/181 | | | 1,2944/181 | |
| 1 Шешминское | | 13 | 5ЛП2Б1ОС1КЛ1В | 0,1405/30 | | | | 0,1405/30 |
| 1 Шешминское | | 22 | 4ЛП3Б1ОС2КЛ+Б | 0,2458/61 | | | 0,2458/61 | |
| 1 Шешминское | | 23 | 7ОС2ЛП1К | 0,2980/33 | | 0,2980/33 | | |

Проект планировки и проект межевания территории линейного объекта

Изм. Кол. Лист №Док Подп. Дата

Согласовано

Взам. инв. №

Подп. и дата

Инв. №подл.

| | | | | | | | | |
|--------------|----|----|---|--------------|--|------------|------------|-------------|
| ское | | | | | | | | |
| 1 Шешминское | | 24 | 5КЛ1ВЗЛП1Б | 0,608/85 | | | 0,608/85 | |
| 1 Шешминское | 95 | 1 | 6ОСЗЛП1Б+КЛ | 0,555/122 | | | | 0,555/122 |
| 1 Шешминское | | 4 | 6Б2ОС2ЛП+КЛ | 0,2402/46 | | 0,2402/46 | | |
| 1 Шешминское | | 5 | 4Б2ОС1ЛПЗКЛ | 0,0952/14 | | | 0,0952/14 | |
| 1 Шешминское | 82 | 1 | 7ОС2Б1ЛП | 0,705/113 | | | 0,705/113 | |
| 1 Шешминское | | 2 | 5Б4ОС1ЛП | 0,1661/22 | | 0,1661/22 | | |
| 1 Шешминское | | 3 | 7ОСЗБ | 0,5141/82 | | | 0,5141/82 | |
| 1 Шешминское | | 12 | 5Б4ОС1ЛП | 0,7486/105 | | 0,7486/105 | | |
| 1 Шешминское | 68 | 3 | 7ОС2ЛП1Б | 1,873/375 | | | | 1,873/375 |
| 1 Шешминское | 47 | 3 | 7ОС2Б1ЛП | 0,3122/78 | | | | 0,3122/78 |
| 1 Шешминское | | 7 | 7ОС2Б1ЛП | 0,2729/60 | | | | 0,2729/60 |
| 1 Шешминское | | 13 | 4ЛП2Б2ОС2КЛ | 0,6995/105 | | | | 0,6995/105 |
| 1 Шешминское | | 24 | 6ОСЗЛП1Б+КЛ | 1,1793/248 | | | | 1,1793/248 |
| 1 Шешминское | | 25 | Сенокос суходольный, с среднего качества, чистый | 0,0209 | | | | |
| 1 Шешминское | | 32 | 5Б2ЛП1ОС2КЛ | 0,2155/34 | | | | 0,2155/34 |
| ИТОГО | | | | 10,5689/1879 | | 1,4529/206 | 3,8472/621 | 5,2479/1052 |

Согласовано

Взам. инв. №

Подп. и дата

Инв. № подл.

Проект планировки и проект межевания территории
линейного объекта

| | | | | | |
|------|------|------|--------|-------|------|
| Изм. | Кол. | Лист | № Док. | Подп. | Дата |
|------|------|------|--------|-------|------|

Таблица. Средние таксационные показатели насаждений проектируемого лесного участка

| Целевое назначение лесов | Хозяйство, преобладающая порода | Состав насаждений | возраст | Бонитет наименьший | Полнота наименьший | Средний запас древесины куб.м/га | | |
|--------------------------|---------------------------------|--|---------|--------------------|--------------------|----------------------------------|--------------|----------------------|
| | | | | | | Средневозрастные | приспевающие | Спелые и перестойные |
| эксплуатационные | Осина мягколиственная | 7ОС2ЛП1Б+Б+КЛ | 50 | 1 | 0,7 | 110 | 175 | 210 |
| эксплуатационные | Береза мягколиственная | 5БЗОС1ЛП1КЛ+КЛ | 55 | 1 | 0,6 | 140 | 147 | 157 |
| эксплуатационные | Липа мягколиственная | 5ЛП2Б1ОС2КЛ+Б | 60 | 2 | 0,5 | | 240 | 160 |
| эксплуатационные | Клен твердолиственный | 5КЛ2Б3ЛП+ОС+В | 60 | 3 | 0,6 | | 140 | |
| эксплуатационные | | Сенокос суходольный, среднего качества, чистый | | | | | | |

3.3. ВИДЫ И ОБЪЕМЫ ИСПОЛЬЗОВАНИЯ ЛЕСОВ НА ПРОЕКТИРУЕМОМ ЛЕСНОМ УЧАСТКЕ

Вид использования лесов-заготовка древесины; заготовка живицы; заготовка и сбор недревесных лесных ресурсов; заготовка пищевых лесных ресурсов сбор лекарственных растений; ведение охотничьего хозяйства и осуществление охоты; ведение сельского хозяйства; осуществление научно-исследовательской деятельности, образовательной деятельности; осуществление рекреационной деятельности; создание лесных плантаций и их эксплуатация; выполнение работ по геологическому изучению недр, разработка месторождений полезных ископаемых; строительство и эксплуатация водохранилищ и иных искусственных водных объектов, а также гидротехнических сооружений и специализированных портов; строительство, реконструкция, эксплуатация линий

Проект планировки и проект межевания территории линейного объекта

Изм. Кол. Лист №Док Подп. Дата

Согласовано

Взам. инв. №

Подп. и дата

Инв. №подл.

электропередачи, линий связи, дорог, трубопроводов и других линейных объектов; переработка древесины и иных лесных ресурсов; осуществление религиозной деятельности, иные виды, определенные в соответствии с частью 2 статьи 6 Лесного Кодекса РФ

Виды использования: для ведения охотничьего хозяйства и осуществления охоты, договор аренды лесного участка № 01-15 от 14.10.2008 года квартала 47,68,82,95,116 Шешминского участкового лесничества.

ВИДЫ РАЗРЕШЕННОГО ИСПОЛЬЗОВАНИЯ ЛЕСОВ НА ПРОЕКТИРУЕМОМ УЧАСТКЕ

Лесохозяйственным регламентом ГКУ «Калейкинское лесничество» на проектируемом лесном участке установлены следующие виды разрешенного использования лесов: заготовка древесины; заготовка живицы; заготовка и сбор недревесных лесных ресурсов; заготовка пищевых лесных ресурсов сбор лекарственных растений; ведение охотничьего хозяйства и осуществление охоты; ведение сельского хозяйства; осуществление научно-исследовательской деятельности, образовательной деятельности; осуществление рекреационной деятельности; создание лесных плантаций и их эксплуатация; выполнение работ по геологическому изучению недр, разработка месторождений полезных ископаемых; строительство и эксплуатация водохранилищ и иных искусственных водных объектов, а также гидротехнических сооружений и специализированных портов; строительство, реконструкция, эксплуатация линий электропередачи, линий связи, дорог, трубопроводов и других линейных объектов; переработка древесины и иных лесных ресурсов; осуществление религиозной деятельности, иные виды, определенные в соответствии с частью 2 статьи 6 Лесного Кодекса РФ

3.4. СВЕДЕНИЯ ОБ ОБРЕМЕНЕНИИ НА ПРОЕКТИРУЕМОМ ЛЕСНОМ УЧАСТКЕ

По данным государственного лесного реестра на проектируемом лесном участке имеются обременения, выписка из лесного реестра прилагается (приложение 1).

| Кадастровый номер участка | Вид права | Собствен ник | Назначен ие | Площадь, кв.м | Основание |
|---------------------------|-----------|--------------|-------------|---------------|-----------|
| | | | | | |

| | | | | | |
|------|------|------|------|-------|------|
| | | | | | |
| Изм. | Кол. | Лист | №Док | Подп. | Дата |

Проект планировки и проект межевания территории
линейного объекта

Согласовано

Взам. инв. №

Подп. и дата

Инв. №подл.

| | | | | | |
|-----------------------|-------------------|-----------------------|---------------------------|---------|---|
| 16:07:140006:8 07 | аренда | ПАО «Татнефт ь» | Земли лесного фонда | 2837,85 | Договор аренды лесных участков № 679/0080/19/837 от 14.08.2014 |
| 16:07:140006:5 8 | собственно сть | ПАО «Татнефт ь» | Земли пром. | 189,22 | Св-во на право собственности №16-16-1/2003- 505.1 от 3.12.2003г. |
| 16:07:000000:4 309 | аренда | ПАО «Татнефт ь» | Земли лесного фонда | 444,90 | Договор аренды лесных участков № 01- 18/0080/19/186 от 6.10.2008г. |
| 16:07:140006:8 23 | аренда | ПАО «Татнефт ь» | Земли лесного фонда | 616,65 | Договор аренды лесных участков № 17/1194/0080/19/ 4/79 от 22.01.2018г. |

3.5. СВЕДЕНИЯ ОБ ОГРАНИЧЕНИЯХ ИСПОЛЬЗОВАНИЯ ЛЕСОВ

С учетом целевого назначения и правового режима лесов, установленного лесным законодательством Российской Федерации и с лесохозяйственным регламентом ГКУ «Калейкинское лесничество» предусмотрены следующие ограничения в использовании лесов: допускаются все виды использования лесов.

3.6. СВЕДЕНИЯ О НАЛИЧИИ НА ПРОЕКТИРУЕМОМ ЛЕСНОМ УЧАСТКЕ ОСОБО ЗАЩИТНЫХ УЧАСТКОВ ЛЕСОВ, ОСОБО ОХРАНЯЕМЫХ ПРИРОДНЫХ ТЕРРИТОРИЙ, ЗОН С ОСОБЫМИ УСЛОВИЯМИ ИСПОЛЬЗОВАНИЯ ТЕРРИТОРИИ

Согласно данным государственного лесного реестра на проектируемом лесном участке отсутствуют особо защитные участки лесов, особо охраняемые природные территории, зоны с особыми условиями использования территории.

Образуемый лесной участок:

| | |
|---------------------------------|----------------------|
| Субъект Российской Федерации | Республика Татарстан |
| Муниципальное образование | Альметьевское |
| Категория земель | Земли лесного фонда |
| Лесничество (лесопарк) | Калейкинское |
| Участковое лесничество, урочище | 1 Шешминское |

Согласовано

Взам. инв. №

Подп. и дата

Инв. №подл.

| | | | | | |
|------|------|------|-------|-------|------|
| Изм. | Кол. | Лист | №Док. | Подп. | Дата |
|------|------|------|-------|-------|------|

Проект планировки и проект межевания территории
линейного объекта

| | |
|---|-------------------|
| Целевое назначение лесов | эксплуатационные |
| Квартал | 47 |
| Лесотаксационный выдел, часть лесотаксационного выдела | 3,7,13,24-25,32 |
| Квартал | 68 |
| Лесотаксационный выдел, часть лесотаксационного выдела | 3 |
| Квартал | 82 |
| Лесотаксационный выдел, часть лесотаксационного выдела | 1-3,12 |
| Квартал | 95 |
| Лесотаксационный выдел, часть лесотаксационного выдела | 1,4-5 |
| Квартал | 116 |
| Лесотаксационный выдел, часть лесотаксационного выдела | 2,12-13,22-24 |
| Сведения об исходном лесном участке: кадастровый условный номер | 16:07:000000:4440 |
| Номер учетной записи в государственном лесном реестре | 238-2008-10 |

Координаты проектируемого лесного участка

Кадастровый номер: 16:07:130007

Площадь полигона,(кв.м): 29714.93

Периметр,(м): 2813.03

| № точки | X (север) | Y (восток) | Дир. угол | Длина линии (м) | Угол поворота |
|---------|-----------|------------|-------------|-----------------|---------------|
| 290 | 369545.80 | 2292493.57 | | | 99°38.7' |
| | | | ЮВ:4°50.7' | 391.95 | |
| 293 | 369155.25 | 2292526.68 | | | 146°50.2' |
| | | | ЮЗ:28°19.0' | 14.48 | |
| 294 | 369142.50 | 2292519.81 | | | 184°34.2' |
| | | | ЮЗ:23°44.8' | 99.60 | |
| 295 | 369051.33 | 2292479.70 | | | 183°48.3' |
| | | | ЮЗ:19°56.5' | 220.26 | |
| 296 | 368844.28 | 2292404.58 | | | 179°53.7' |
| | | | ЮЗ:20°2.7' | 130.73 | |
| 297 | 368721.47 | 2292359.77 | | | 180°33.6' |
| | | | ЮЗ:19°29.1' | 94.05 | |
| 298 | 368632.81 | 2292328.40 | | | 180°26.0' |
| | | | ЮЗ:19°3.1' | 105.02 | |
| 299 | 368533.54 | 2292294.12 | | | 184°36.6' |
| | | | ЮЗ:14°26.4' | 232.90 | |
| 300 | 368308.00 | 2292236.04 | | | 179°0.4' |
| | | | ЮЗ:15°26.1' | 36.37 | |
| 301 | 368272.94 | 2292226.36 | | | 136°4.8' |
| | | | ЮЗ:59°21.3' | 43.87 | |

Согласовано

Взам. инв. №

Подп. и дата

Инв.№подл.

Проект планировки и проект межевания территории
линейного объекта

Изм. Кол. Лист №Док. Подп. Дата

| | | | | | |
|-----|-----------|------------|-------------|--------|-----------|
| 302 | 368250.58 | 2292188.62 | | | 244°43.1' |
| | | | ЮВ:5°21.8' | 4.60 | |
| 303 | 368246.00 | 2292189.05 | | | 113°40.7' |
| | | | ЮЗ:60°57.5' | 21.84 | |
| 304 | 368235.40 | 2292169.96 | | | 66°20.0' |
| | | | СЗ:5°22.5' | 26.04 | |
| 305 | 368261.33 | 2292167.52 | | | 115°15.3' |
| | | | СВ:59°22.1' | 49.95 | |
| 306 | 368286.78 | 2292210.50 | | | 224°57.6' |
| | | | СВ:14°24.5' | 183.38 | |
| 307 | 368464.39 | 2292256.13 | | | 180°18.7' |
| | | | СВ:14°5.8' | 77.18 | |
| 308 | 368539.25 | 2292274.93 | | | 174°31.7' |
| | | | СВ:19°34.1' | 331.07 | |
| 309 | 368851.20 | 2292385.82 | | | 179°37.8' |
| | | | СВ:19°56.3' | 220.75 | |
| 310 | 369058.72 | 2292461.10 | | | 176°11.4' |
| | | | СВ:23°45.0' | 95.13 | |
| 311 | 369145.79 | 2292499.41 | | | 151°57.0' |
| | | | СЗ:4°18.0' | 408.07 | |
| 292 | 369552.71 | 2292468.81 | | | 68°6.0' |
| | | | ЮВ:72°24.0' | 21.73 | |
| 291 | 369546.14 | 2292489.52 | | | 192°48.1' |
| | | | ЮВ:85°12.1' | 4.06 | |
| 290 | 369545.80 | 2292493.57 | | | 99°38.7' |

Кадастровый номер: 16:07:140006

Площадь полигона, (кв.м): 35433.68

Периметр, (м): 3584.87

| № точки | X (север) | Y (восток) | Дир. угол | Длина линии (м) | Угол поворота |
|---------|-----------|------------|-------------|-----------------|---------------|
| 183 | 374707.70 | 2293039.62 | | | 91°40.2' |
| | | | ЮВ:2°2.5' | 154.65 | |
| 185 | 374553.15 | 2293045.13 | | | 176°23.5' |
| | | | ЮЗ:1°34.0' | 597.45 | |
| 186 | 373955.92 | 2293028.79 | | | 179°59.4' |
| | | | ЮЗ:1°34.6' | 280.58 | |
| 187 | 373675.45 | 2293021.07 | | | 181°59.1' |
| | | | ЮВ:0°24.5' | 393.23 | |
| 188 | 373282.23 | 2293023.87 | | | 177°28.7' |
| | | | ЮЗ:2°6.8' | 349.84 | |
| 189 | 372932.63 | 2293010.97 | | | 70°56.7' |
| | | | СЗ:68°50.0' | 21.16 | |
| 190 | 372940.27 | 2292991.24 | | | 109°3.3' |
| | | | СВ:2°6.8' | 342.49 | |
| 191 | 373282.53 | 2293003.87 | | | 177°28.7' |

Согласовано

Взам. инв. №

Подп. и дата

Инв. № подл.

| | | | | | |
|------|------|------|--------|-------|------|
| Изм. | Кол. | Лист | № Док. | Подп. | Дата |
|------|------|------|--------|-------|------|

Проект планировки и проект межевания территории
линейного объекта

| | | | | | |
|-----|-----------|------------|-------------|--------|-----------|
| | | | СЗ:0°24.5' | 393.14 | |
| 192 | 373675.66 | 2293001.07 | | | 178°1.0' |
| | | | СВ:1°34.6' | 280.92 | |
| 193 | 373956.47 | 2293008.80 | | | 180°0.6' |
| | | | СВ:1°34.0' | 596.82 | |
| 194 | 374553.07 | 2293025.12 | | | 176°23.7' |
| | | | СЗ:2°2.3' | 154.60 | |
| 184 | 374707.57 | 2293019.62 | | | 88°20.0' |
| | | | СВ:89°37.7' | 20.00 | |
| 183 | 374707.70 | 2293039.62 | | | 91°40.2' |

Площадь полигона,(кв.м): 13538.14

Периметр,(м): 1395.33

| № точки | X (север) | Y (восток) | Дир. угол | Длина линии (м) | Угол поворота |
|---------|-----------|------------|-------------|-----------------|---------------|
| 177 | 375522.09 | 2292988.17 | | | 108°51.5' |
| | | | ЮВ:11°47.4' | 132.49 | |
| 179 | 375392.40 | 2293015.24 | | | 170°15.0' |
| | | | ЮВ:2°2.4' | 543.15 | |
| 180 | 374849.59 | 2293034.57 | | | 88°33.7' |
| | | | ЮЗ:89°24.0' | 20.00 | |
| 181 | 374849.38 | 2293014.57 | | | 91°26.3' |
| | | | СЗ:2°2.4' | 540.94 | |
| 182 | 375389.98 | 2292995.32 | | | 189°45.1' |
| | | | СЗ:11°47.5' | 137.61 | |
| 178 | 375524.69 | 2292967.20 | | | 71°8.5' |
| | | | ЮВ:82°56.0' | 21.13 | |
| 177 | 375522.09 | 2292988.17 | | | 108°51.5' |

Площадь полигона,(кв.м): 22957.26

Периметр,(м): 2337.80

| № точки | X (север) | Y (восток) | Дир. угол | Длина линии (м) | Угол поворота |
|---------|-----------|------------|-------------|-----------------|---------------|
| 162 | 376673.08 | 2292726.85 | | | 97°21.5' |
| | | | СВ:65°55.6' | 20.37 | |
| 163 | 376681.39 | 2292745.45 | | | 0°22.2' |
| | | | ЮЗ:65°33.4' | 0.24 | |
| 164 | 376681.29 | 2292745.23 | | | 262°17.1' |
| | | | ЮВ:16°43.8' | 140.25 | |
| 165 | 376546.98 | 2292785.60 | | | 175°39.1' |
| | | | ЮВ:12°22.9' | 420.39 | |
| 166 | 376136.37 | 2292875.74 | | | 176°43.0' |
| | | | ЮВ:9°5.8' | 328.95 | |
| 167 | 375811.56 | 2292927.75 | | | 182°41.6' |
| | | | ЮВ:11°47.5' | 264.01 | |

Согласовано

Взам. инв. №

Подп. и дата

Инв.№подл.

| | | | | | |
|------|------|------|-------|-------|------|
| Изм. | Кол. | Лист | №Док. | Подп. | Дата |
| | | | | | |

Проект планировки и проект межевания территории
линейного объекта

| | | | | | |
|-----|-----------|------------|-------------|--------|-----------|
| 168 | 375553.12 | 2292981.70 | | | 71°7.0' |
| | | | СЗ:82°54.5' | 21.14 | |
| 169 | 375555.73 | 2292960.72 | | | 108°52.9' |
| | | | СЗ:11°47.4' | 257.64 | |
| 170 | 375807.93 | 2292908.08 | | | 177°18.5' |
| | | | СЗ:9°5.9' | 328.86 | |
| 171 | 376132.65 | 2292856.08 | | | 183°17.0' |
| | | | СЗ:12°22.9' | 419.05 | |
| 172 | 376541.95 | 2292766.23 | | | 184°20.1' |
| | | | СЗ:16°43.0' | 136.92 | |
| 162 | 376673.08 | 2292726.85 | | | 97°21.5' |

Площадь полигона,(кв.м): 4044.88

Периметр,(м): 442.00

| № точки | X (север) | Y (восток) | Дир. угол | Длина линии (м) | Угол поворота |
|---------|-----------|------------|-------------|-----------------|---------------|
| 155 | 376900.04 | 2292667.74 | | | 82°25.4' |
| | | | ЮВ:19°33.3' | 201.04 | |
| 158 | 376710.60 | 2292735.03 | | | 95°50.2' |
| | | | ЮЗ:64°36.5' | 20.10 | |
| 159 | 376701.98 | 2292716.87 | | | 84°15.0' |
| | | | СЗ:19°38.6' | 200.38 | |
| 157 | 376890.70 | 2292649.51 | | | 97°28.8' |
| | | | СВ:62°52.6' | 10.09 | |
| 156 | 376895.30 | 2292658.49 | | | 180°0.5' |
| | | | СВ:62°52.1' | 10.39 | |
| 155 | 376900.04 | 2292667.74 | | | 82°25.4' |

Согласовано

Взам. инв. №

Подп. и дата

Инв.№подл.

| | | | | | |
|------|------|------|------|-------|------|
| Изм. | Кол. | Лист | №Док | Подп. | Дата |
|------|------|------|------|-------|------|

Проект планировки и проект межевания территории
линейного объекта