



ПОСТАНОВЛЕНИЕ
« 26 » апреля 2019 г.

г. Альметьевск

КАРАР
№ 858

Об утверждении границ зоны
с особыми условиями использования
территории

В соответствии со статьями 56, 106, 107 Земельного кодекса Российской Федерации, постановлением Правительства Российской Федерации от 31 декабря 2015 г. № 1532 «Об утверждении Правил предоставления документов, направляемых или предоставляемых в соответствии с частями 1, 3 - 13, 15 статьи 32 Федерального закона «О государственной регистрации недвижимости» в федеральный орган исполнительной власти (его территориальные органы), уполномоченный Правительством Российской Федерации на осуществление государственного кадастрового учета, государственной регистрации прав, ведение Единого государственного реестра недвижимости и предоставление сведений, содержащихся в Едином государственном реестре недвижимости», Правилами охраны магистральных трубопроводов, утвержденных Министерством топлива и энергетики Российской Федерации от 29 апреля 1992 г., постановлением Госгортехнадзора Российской Федерации от 22 апреля 1992 г. № 9, рассмотрев обращение публичного акционерного общества «Татнефть» им. В.Д. Шашина,

ИСПОЛНИТЕЛЬНЫЙ КОМИТЕТ ПОСТАНОВЛЯЕТ:

1. Утвердить границы зоны с особыми условиями использования территории «Охранная зона нефтепровода от скважины 34006 до ГЗУ-83Б ПАО «Татнефть» им. В.Д. Шашина НГДУ «Джалильнефть», расположенной в границах Альметьевского муниципального района Республики Татарстан, общей площадью 59 004 кв.м, в соответствии с графическим описанием местоположения границ данной зоны, перечню координат характерных точек этих границ в системе координат (Приложение №1).

2. Установить ограничения (обременения) в использовании земельных участков в границах зоны с особыми условиями использования территории «Охранная зона нефтепровода от скважины 34006 до ГЗУ-83Б ПАО «Татнефть» им. В.Д. Шашина НГДУ «Джалильнефть» в соответствии с Правилами охраны магистральных трубопроводов, утвержденных Министерством топлива и энергетики Российской Федерации от 29 апреля 1992 г., постановлением Госгортехнадзора Российской Федерации от 22 апреля 1992 г. № 9.

3. Убытки, причиненные в связи с изменением границ зоны с особыми условиями использования территории, возмещаются публичным акционерным

обществом «Татнефть» им. В. Д. Шашина. Обязанность по возмещению убытков наступает в сроки, установленные статьей 57.1 Земельного кодекса Российской Федерации.

4. Предоставить право публичному акционерному обществу «Татнефть» им. В. Д. Шашина обращаться без доверенности с заявлением о внесении в Единый государственный реестр недвижимости сведений о зоне с особыми условиями использования территории, указанной в пунктах 1, 2 настоящего постановления.

5. Правовому управлению исполнительного комитета района (Ханнанова А.Б.) опубликовать настоящее постановление в газете «Альметьевский вестник» и разместить на Официальном портале правовой информации Республики Татарстан (PRAVO.TATARSTAN.RU).

6. Настоящее постановление вступает в силу после его официального опубликования.

7. Контроль за исполнением настоящего постановления возложить на заместителя руководителя исполнительного комитета района по строительству Мухаметзянова А.А.

Руководитель
исполнительного комитета района



М.Н. Гирфанов

Приложение № 1

УТВЕРЖДЕНА

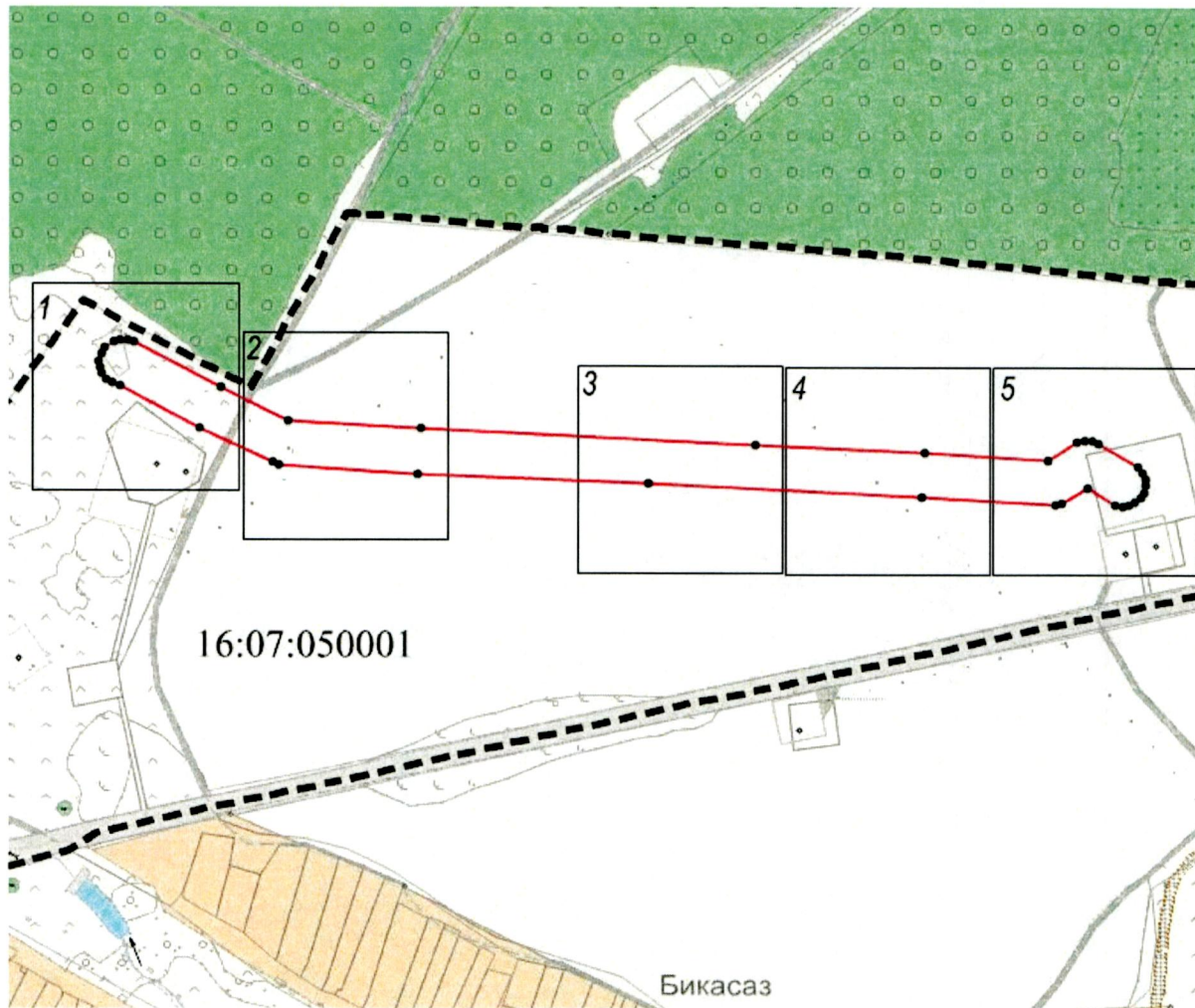
постановлением исполнительного комитета

Альметьевского муниципального района

от « 26 » *апреля* 2019 г. № *858*

Схема расположения зоны с особыми условиями
использования территории

Охранная зона нефтепровода от скважины 34006 до ГЗУ-83Б ПАО
«Татнефть» им. В.Д. Шашина НГДУ «Джалильнефть»



Условные обозначения:

- граница кадастрового квартала

—

- граница охранной зоны

16:07:050001

- кадастровый номер квартала

•

- характерная точка границы охранной зоны

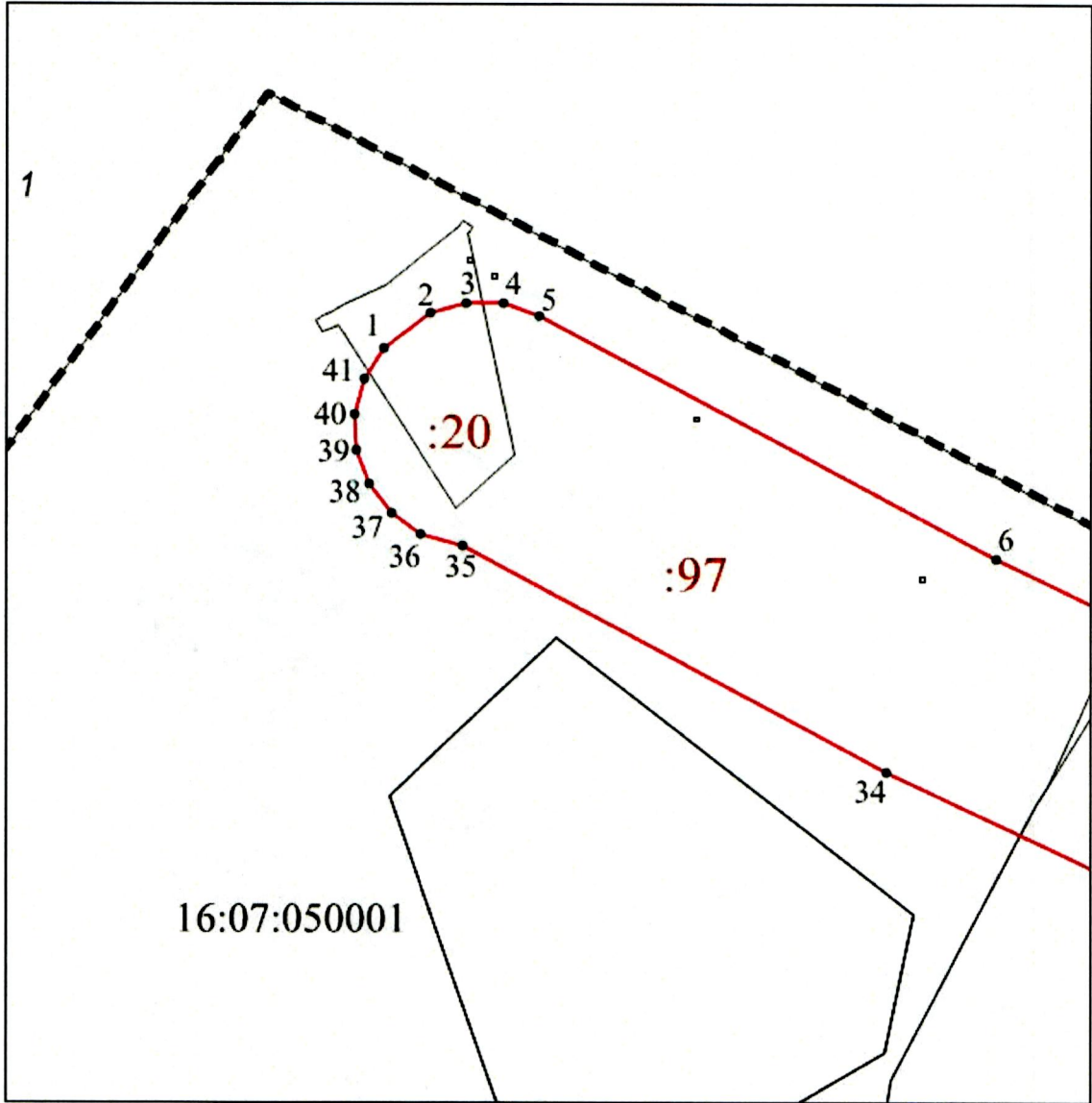
□

- рамка выносного листа

1

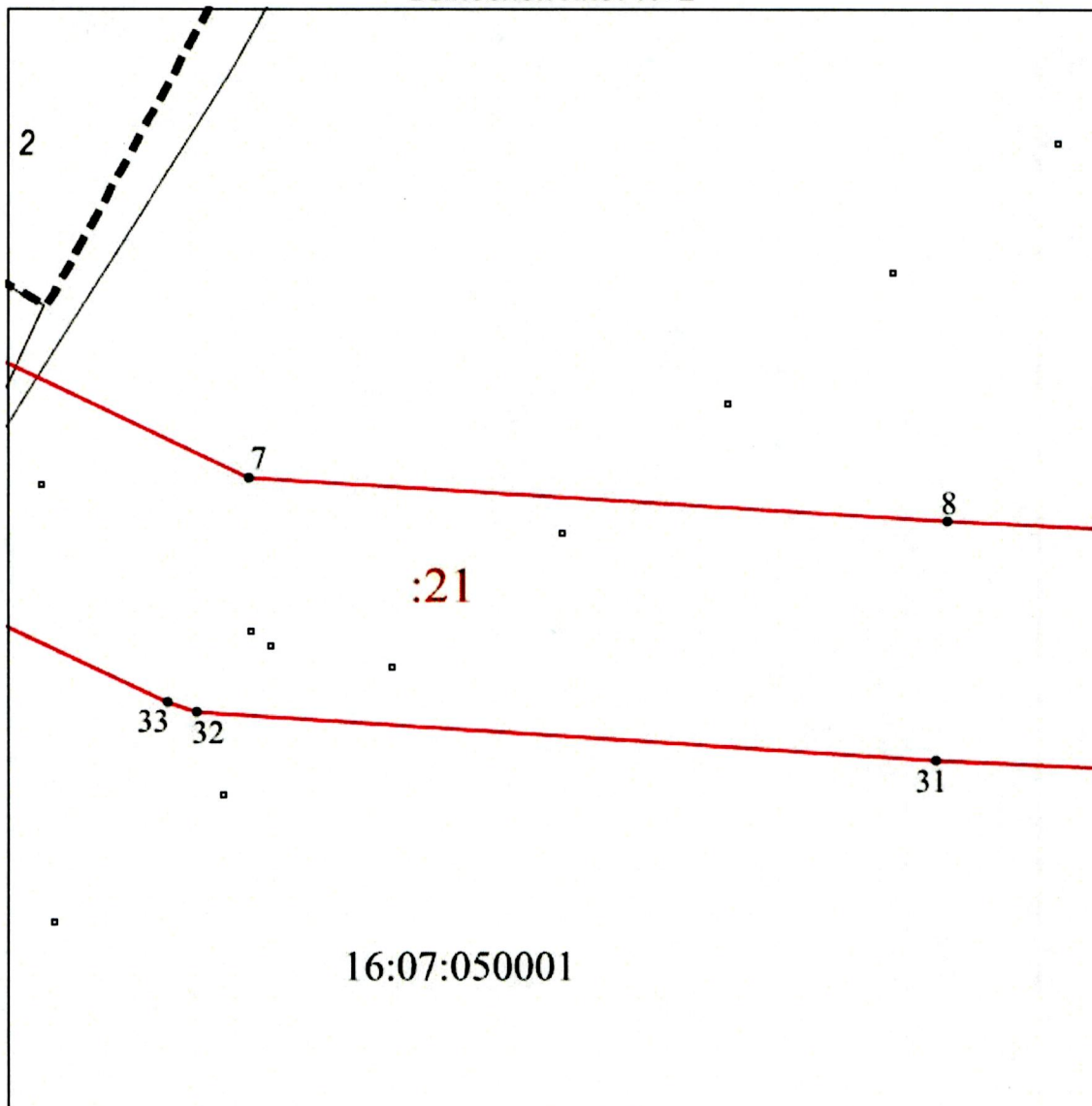
- номер выносного листа

Выносной лист № 1



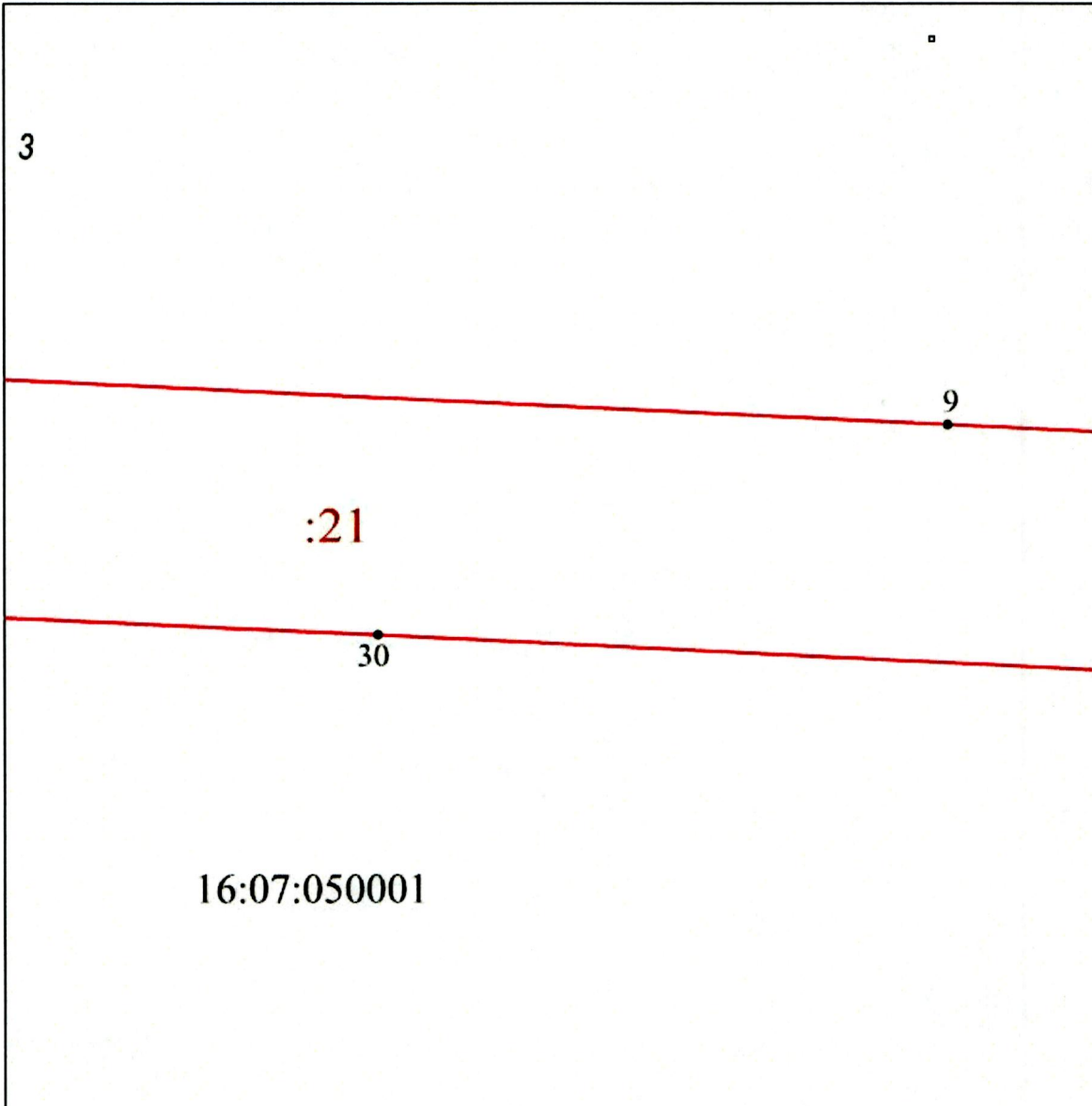
Масштаб 1 : 2000

Выносной лист № 2



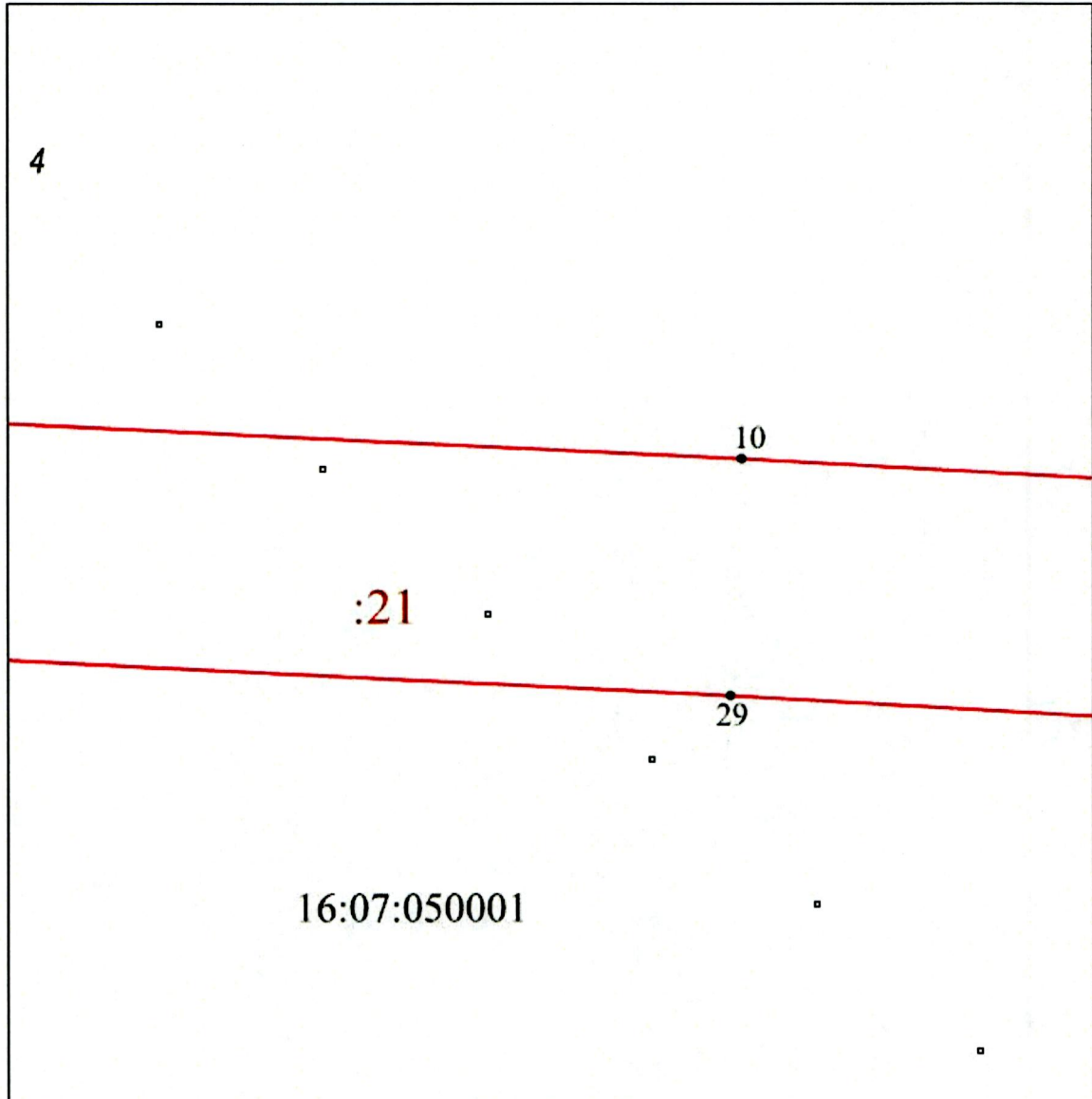
Масштаб 1 : 2000

Выносной лист № 3



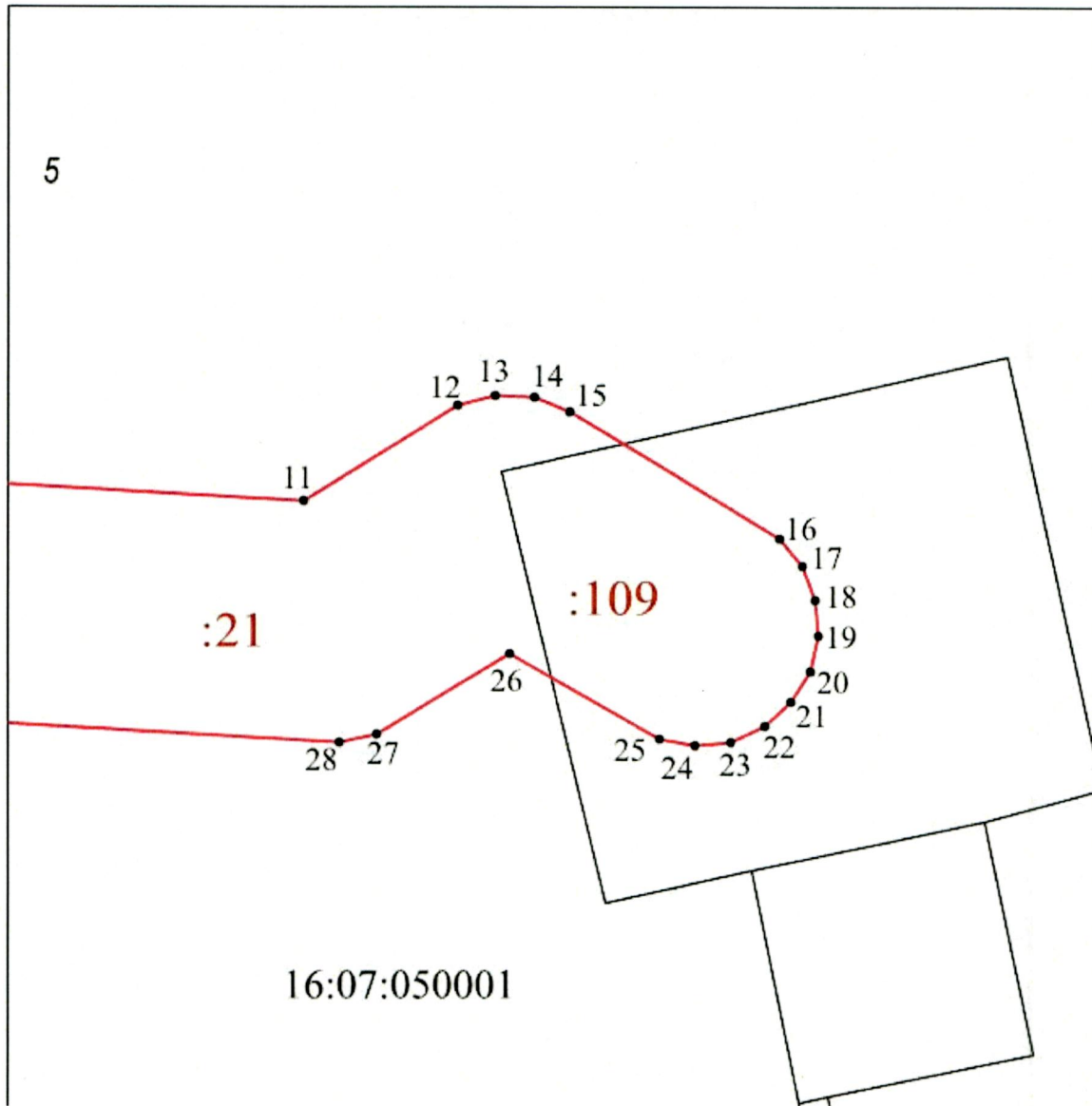
Масштаб 1 : 2000

Выносной лист № 4



Масштаб 1 : 2000

Выносной лист № 5



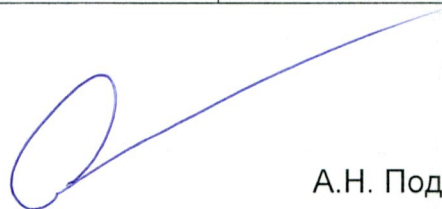
Масштаб 1 : 2000

Каталог координат зоны с особыми условиями использования территории нефтепровода от скважины 34006 до ГЗУ-83Б ПАО «Татнефть» им. В.Д. Шашина НГДУ «Джалильнефть»

Площадь охранной зоны: 59 004 м ²		
Обозначение характерных точек границ	Система координат: МСК-16	
	Координаты	
	X	Y
1	2	3
1	390819.25	2325048.22
2	390826.69	2325058.29
3	390828.95	2325065.76
4	390828.80	2325073.56

1	2	3
5	390826.26	2325080.94
6	390775.21	2325176.79
7	390739.59	2325252.35
8	390730.22	2325398.39
9	390712.46	2325769.32
10	390703.38	2325957.26
11	390695.43	2326095.61
12	390715.24	2326127.67
13	390717.52	2326135.52
14	390717.16	2326143.67
15	390714.19	2326151.28
16	390687.62	2326194.93
17	390681.73	2326199.69
18	390674.69	2326202.47
19	390667.14	2326203.01
20	390659.77	2326201.26
21	390653.26	2326197.39
22	390648.21	2326191.75
23	390645.08	2326184.86
24	390644.16	2326177.34
25	390645.53	2326169.90
26	390663.43	2326138.80
27	390646.56	2326110.73
28	390645.04	2326103.23
29	390653.43	2325954.86
30	390668.57	2325650.83
31	390680.29	2325395.76
32	390690.40	2325241.29
33	390692.34	2325235.34
34	390730.79	2325153.83
35	390778.04	2325065.10
36	390780.51	2325056.11
37	390784.84	2325049.90
38	390790.84	2325045.28
39	390797.94	2325042.66
40	390805.51	2325042.29
41	390812.83	2325044.20
1	390819.25	2325048.22

И.о. заместителя руководителя
исполнительного комитета района
по строительству



А.Н. Подвалов