



**ПОСТАНОВЛЕНИЕ**  
« 8 » апреля 2019 г.

г. Альметьевск

**КАРАР**  
№ 699

Об утверждении границ зоны  
с особыми условиями использования  
территории

Рассмотрев обращение публичного акционерного общества «Татнефть» им. В.Д. Шашина, в соответствии со статьями 56, 106, 107 Земельного кодекса Российской Федерации, постановлением Правительства Российской Федерации от 31 декабря 2015 г. № 1532 «Об утверждении Правил предоставления документов, направляемых или предоставляемых в соответствии с частями 1, 3 - 13, 15 статьи 32 Федерального закона «О государственной регистрации недвижимости» в федеральный орган исполнительной власти (его территориальные органы), уполномоченный Правительством Российской Федерации на осуществление государственного кадастрового учета, государственной регистрации прав, ведение Единого государственного реестра недвижимости и предоставление сведений, содержащихся в Едином государственном реестре недвижимости», Правилами охраны магистральных трубопроводов, утвержденных Министерством топлива и энергетики Российской Федерации от 29 апреля 1992 г., постановлением Госгортехнадзора Российской Федерации от 22 апреля 1992 г. № 9

**ИСПОЛНИТЕЛЬНЫЙ КОМИТЕТ ПОСТАНОВЛЯЕТ:**

1. Утвердить границы зоны с особыми условиями использования территории «Охранная зона водовода от КНС-3 – скважина 11644-1 до скважины 957Д ПАО «Татнефть» им. В.Д. Шашина НГДУ «Джалильнефть», расположенной в границах Альметьевского муниципального района Республики Татарстан, общей площадью 4 458 кв.м, в соответствии с графическим описанием местоположения границ данной зоны, перечню координат характерных точек этих границ в системе координат (Приложение №1).

2. Установить ограничения (обременения) в использовании земельных участков в границах зоны с особыми условиями использования территории «Охранная зона водовода от КНС-3 – скважина 11644-1 до скважины 957Д ПАО «Татнефть» им. В.Д. Шашина НГДУ «Джалильнефть» в соответствии с Правилами охраны магистральных трубопроводов, утвержденных Министерством топлива и энергетики Российской Федерации от 29 апреля 1992 г.,

постановлением Госгортехнадзора Российской Федерации от 22 апреля 1992 г. № 9.

3. Убытки, причиненные в связи с изменением границ зоны с особыми условиями использования территории, возмещаются публичным акционерным обществом «Татнефть» им. В. Д. Шашина. Обязанность по возмещению убытков наступает в сроки, установленные статьей 57.1 Земельного кодекса Российской Федерации.

4. Предоставить право публичному акционерному обществу «Татнефть» им. В. Д. Шашина обращаться без доверенности с заявлением о внесении в Единый государственный реестр недвижимости сведений о зоне с особыми условиями использования территории, указанной в пунктах 1, 2 настоящего постановления.

5. Правовому управлению исполнительного комитета района (Ханнанова А.Б.) опубликовать настоящее постановление в газете «Альметьевский вестник» и разместить на Официальном портале правовой информации Республики Татарстан (PRAVO.TATARSTAN.RU).

6. Настоящее постановление вступает в силу после его официального опубликования.

7. Контроль за исполнением настоящего постановления возложить на заместителя руководителя исполнительного комитета района по строительству Мухаметзянова А.А.

Руководитель  
исполнительного комитета района

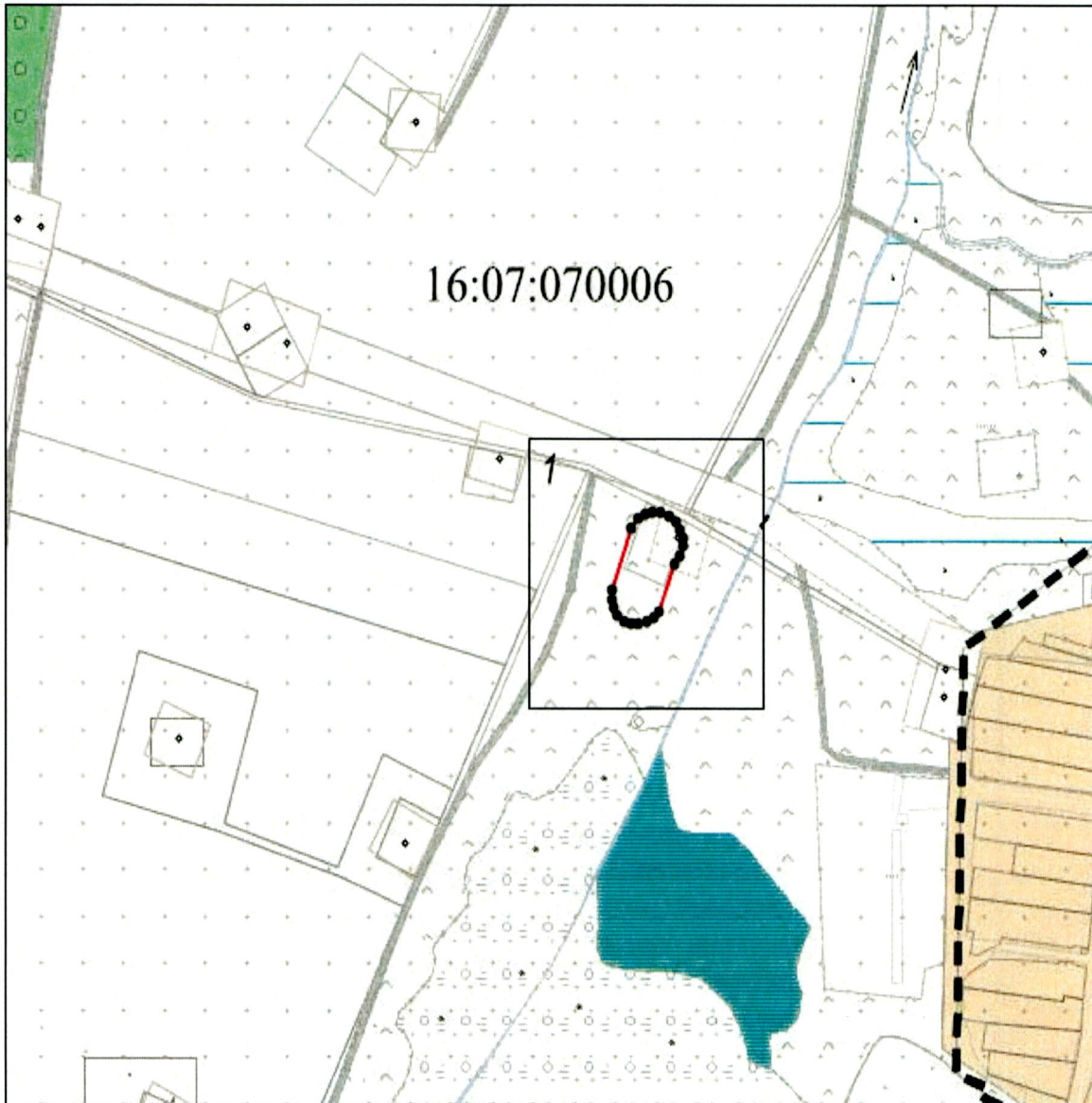


М.Н. Гирфанов

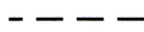





Приложение № 1  
УТВЕРЖДЕНА  
постановлением исполнительного комитета  
Альметьевского муниципального района  
от « 8 » *августа* 2019 г. № 699

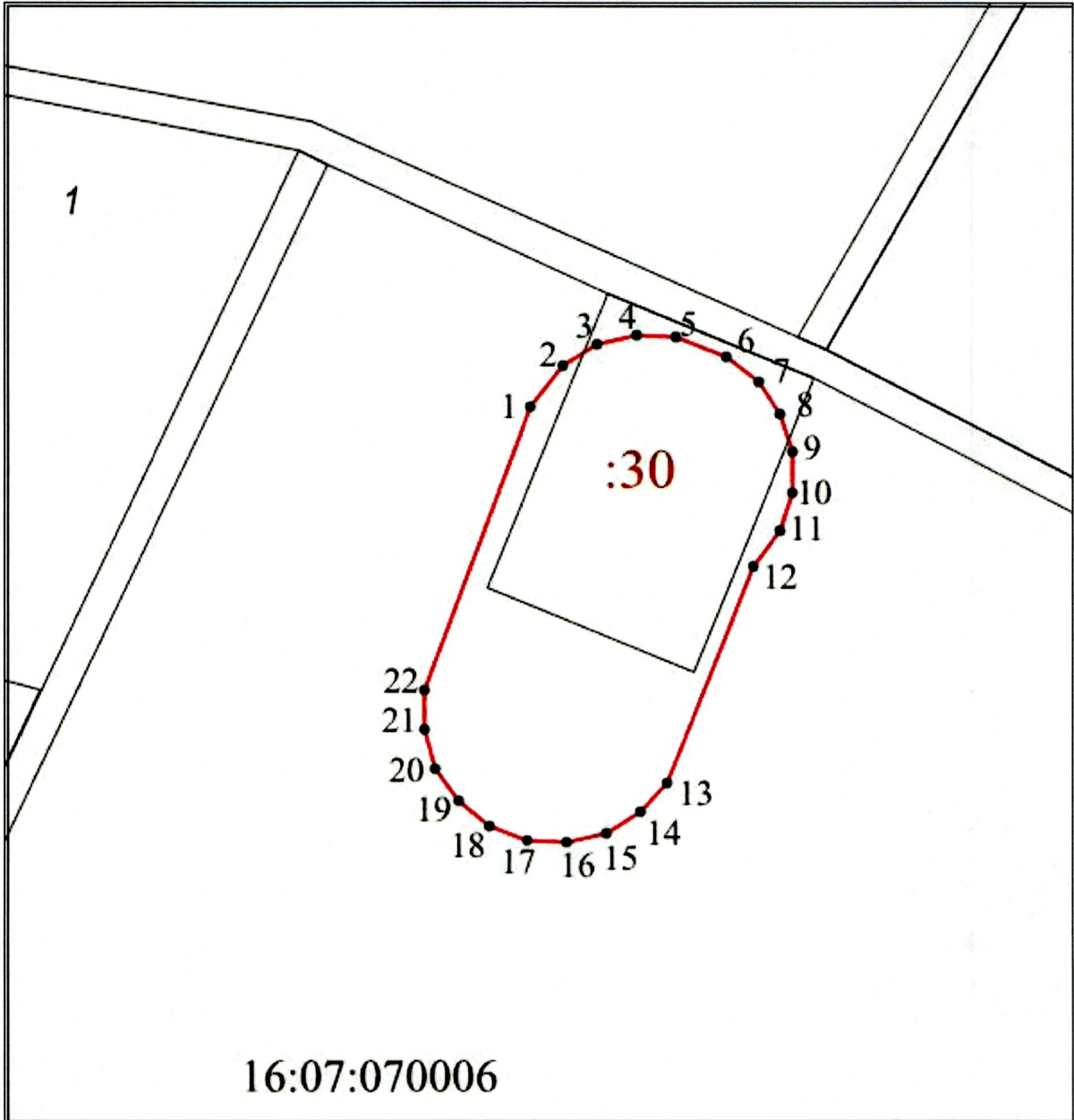
Схема расположения зоны с особыми условиями использования территории  
Охранная зона водовода от КНС-3 – скважина 11644-1 до скважины 957Д ПАО  
«Татнефть» им. В.Д. Шашина НГДУ «Джалильнефть»



Условные обозначения:

-  - граница кадастрового квартала
-  - граница охранной зоны
- 16:07:070006 - кадастровый номер квартала
-  - характерная точка границы охранной зоны
-  - рамка выносного листа
- 1 - номер выносного листа

Выносной лист № 1



16:07:070006

Масштаб 1 : 2000

Каталог координат зоны с особыми условиями использования территории  
водовода от КНС-3 – скважина 11644-1 до скважины 957Д  
ПАО «Татнефть» им. В.Д. Шашина НГДУ «Джалильнефть»

Площадь охранной зоны: 4458 м <sup>2</sup>		
Обозначение характерных точек границ	Система координат: МСК-16	
	Координаты	
	X	Y
1	2	3
1	384805.03	2341611.29
2	384812.91	2341617.52
3	384816.84	2341623.98
4	384818.66	2341631.32
5	384818.21	2341638.86
6	384814.75	2341648.32
7	384810.06	2341654.26
8	384803.81	2341658.53
9	384796.57	2341660.73
10	384789.00	2341660.67
11	384781.79	2341658.34
12	384774.85	2341653.13
13	384734.16	2341637.00
14	384728.47	2341632.00
15	384724.54	2341625.53
16	384722.72	2341618.18
17	384723.19	2341610.62
18	384725.90	2341603.55
19	384730.60	2341597.62
20	384736.86	2341593.36
21	384744.11	2341591.18
22	384751.68	2341591.26
1	384805.03	2341611.29

Заместитель руководителя  
исполнительного комитета района  
по строительству



А.А. Мухаметзянов