



**ПОСТАНОВЛЕНИЕ**

« 2 » *апрель* 2019 г.

г. Альметьевск

**КАРАР**

№ *635*

Об утверждении границ зоны  
с особыми условиями использования  
территории

Рассмотрев обращение публичного акционерного общества «Татнефть» им. В.Д. Шашина, в соответствии со статьями 56, 106, 107 Земельного кодекса Российской Федерации, постановлением Правительства Российской Федерации от 31 декабря 2015 г. № 1532 «Об утверждении Правил предоставления документов, направляемых или предоставляемых в соответствии с частями 1, 3 - 13, 15 статьи 32 Федерального закона «О государственной регистрации недвижимости» в федеральный орган исполнительной власти (его территориальные органы), уполномоченный Правительством Российской Федерации на осуществление государственного кадастрового учета, государственной регистрации прав, ведение Единого государственного реестра недвижимости и предоставление сведений, содержащихся в Едином государственном реестре недвижимости», Правилами охраны магистральных трубопроводов, утвержденных Министерством топлива и энергетики Российской Федерации от 29 апреля 1992 г., постановлением Госгортехнадзора Российской Федерации от 22 апреля 1992 г. № 9

**ИСПОЛНИТЕЛЬНЫЙ КОМИТЕТ ПОСТАНОВЛЯЕТ:**

1. Утвердить границы зоны с особыми условиями использования территории «Охранная зона водовода от ВРП-107 (КНС-107) до скважины 30507 ПАО «Татнефть» им. В.Д. Шашина НГДУ «Джалильнефть», расположенной в границах Альметьевского муниципального района Республики Татарстан, общей площадью 4 920 кв.м, в соответствии с графическим описанием местоположения границ данной зоны, перечню координат характерных точек этих границ в системе координат (Приложение №1).

2. Установить ограничения (обременения) в использовании земельных участков в границах зоны с особыми условиями использования территории «Охранная зона водовода от ВРП-107 (КНС-107) до скважины 30507 ПАО «Татнефть» им. В.Д. Шашина НГДУ «Джалильнефть» в соответствии с Правилами охраны магистральных трубопроводов, утвержденных Министерством топлива и энергетики Российской Федерации от 29 апреля 1992 г.,

постановлением Госгортехнадзора Российской Федерации от 22 апреля 1992 г. № 9.

3. Убытки, причиненные в связи с изменением границ зоны с особыми условиями использования территории, возмещаются публичным акционерным обществом «Татнефть» им. В. Д. Шашина. Обязанность по возмещению убытков наступает в сроки, установленные статьей 57.1 Земельного кодекса Российской Федерации.

4. Предоставить право публичному акционерному обществу «Татнефть» им. В. Д. Шашина обращаться без доверенности с заявлением о внесении в Единый государственный реестр недвижимости сведений о зоне с особыми условиями использования территории, указанной в пунктах 1, 2 настоящего постановления.

5. Правовому управлению исполнительного комитета района (Ханнанова А.Б.) опубликовать настоящее постановление в газете «Альметьевский вестник» и разместить на Официальном портале правовой информации Республики Татарстан (PRAVO.TATARSTAN.RU).

6. Настоящее постановление вступает в силу после его официального опубликования.

7. Контроль за исполнением настоящего постановления возложить на заместителя руководителя исполнительного комитета района по строительству Мухаметзянова А.А.

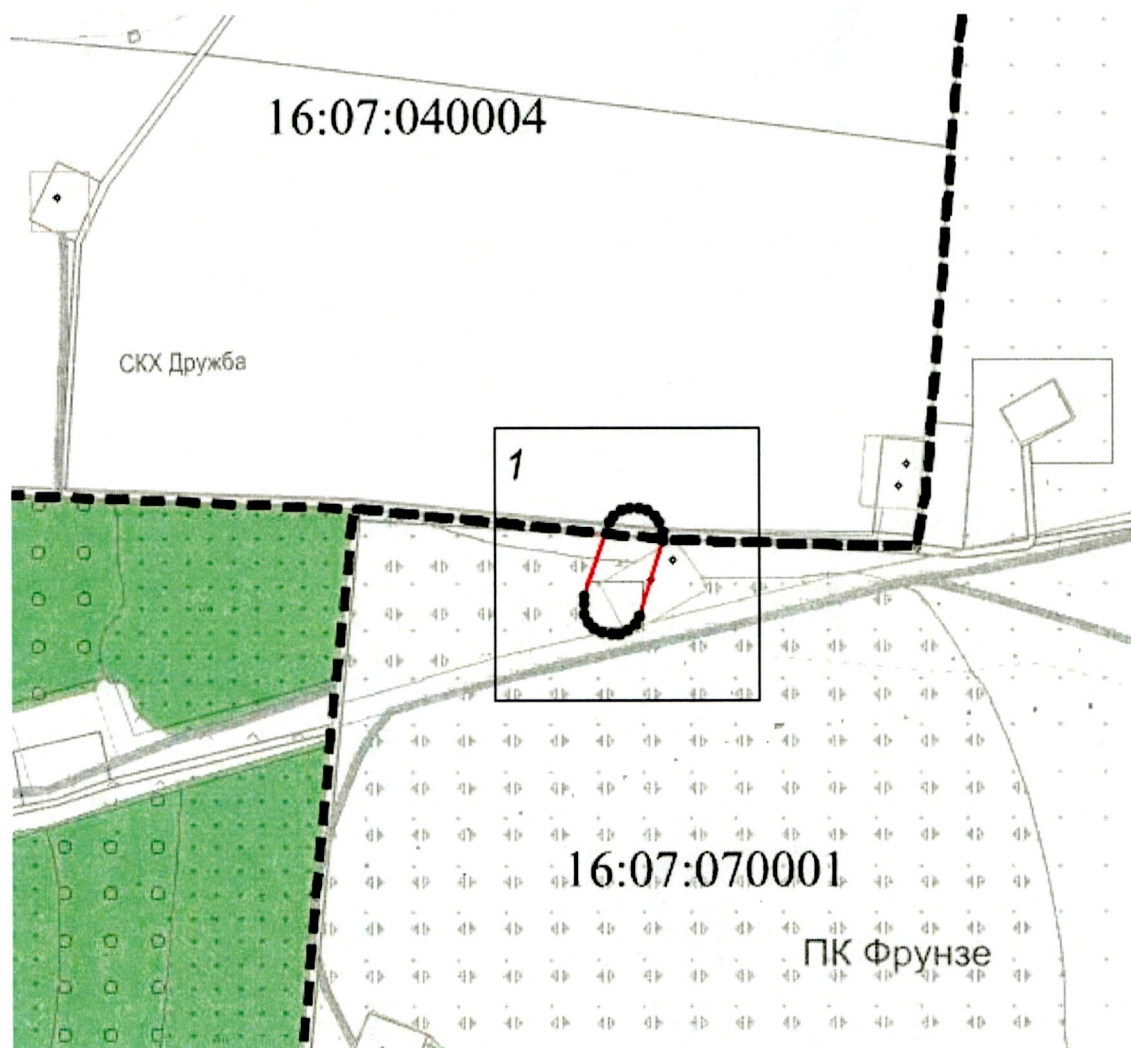
Руководитель  
исполнительного комитета района



М.Н. Гирфанов





Приложение № 1  
УТВЕРЖДЕНА  
постановлением исполнительного комитета  
Альметьевского муниципального района  
от « 2 » *август* 2019 г. № *635*

Схема расположения зоны с особыми условиями  
использования территории  
Охранная зона водовода от ВРП-107 (КНС-107) до скважины 30507  
ПАО «Татнефть» им. В.Д. Шашина НГДУ «Джалильнефть»



Масштаб 1 : 10000

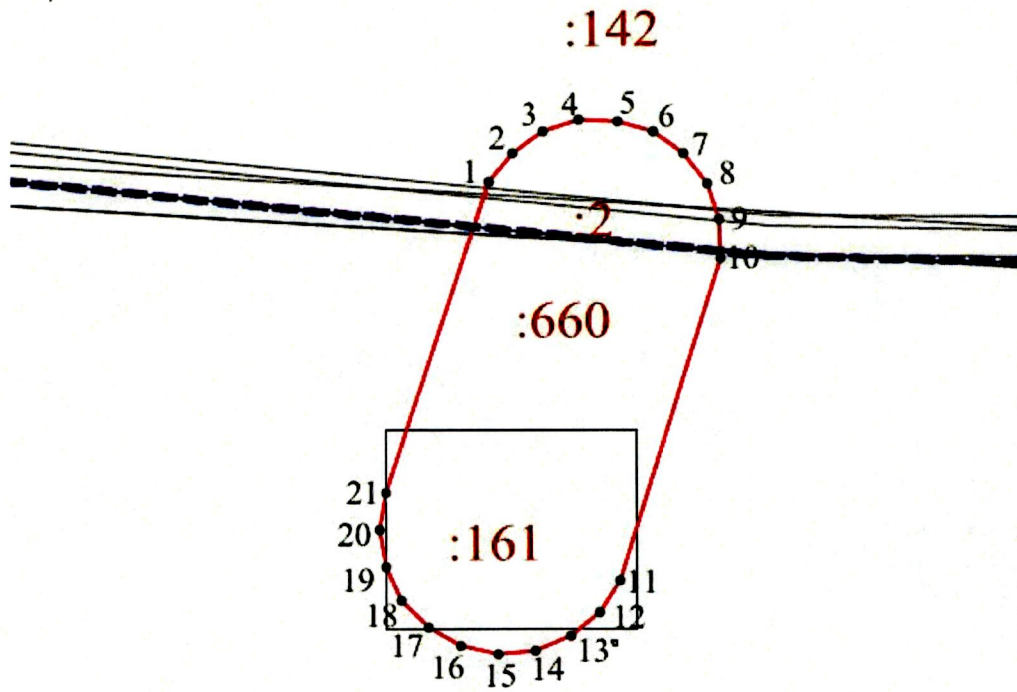
Условные обозначения:

-  - граница кадастрового квартала
-  - граница охранной зоны
- 16:07:040004 - кадастровый номер квартала
-  - характерная точка границы охранной зоны
-  - рамка выносного листа
- 1 - номер выносного листа

Выносной лист № 1

16:07:040004

1



16:07:070001

Масштаб 1 : 2000

Каталог координат зоны с особыми условиями использования территории  
водовода от ВРП-107 (КНС-107) до скважины 30507 ПАО «Татнефть»  
им. В.Д. Шашина НГДУ «Джалильнефть»

Площадь охранной зоны: 4 920 м <sup>2</sup>		
Обозначение характерных точек границ	Координаты, м	
	X	Y
1	2	3
1	389459.82	2333206.80
2	389465.77	2333211.48
3	389470.04	2333217.73
4	389472.25	2333224.98
5	389472.19	2333232.55
6	389469.86	2333239.75
7	389465.49	2333245.93
8	389459.46	2333250.52
9	389452.34	2333253.09
10	389444.78	2333253.41
11	389379.95	2333232.89
12	389373.56	2333228.84
13	389368.68	2333223.05
14	389365.75	2333216.07
15	389365.04	2333208.53
16	389366.63	2333201.13
17	389370.36	2333194.54
18	389375.89	2333189.37
19	389382.71	2333186.09
20	389390.20	2333185.00
21	389397.68	2333186.21
1	389459.82	2333206.80

Заместитель руководителя  
исполнительного комитета района  
по строительству



А.А. Мухаметзянов