



ПОСТАНОВЛЕНИЕ

«*21*» *марта* 20*19* г.

г. Альметьевск

КАРАР

№ *493*

О внесении изменений в постановление
исполнительного комитета
Альметьевского муниципального
района от 28 декабря 2018 г. № 2311
«Об утверждении границ зоны
с особыми условиями использования
территории»

Рассмотрев обращение публичного акционерного общества
«Татнефть» им. В.Д. Шашина, в соответствии с Земельным кодексом
Российской Федерации

ИСПОЛНИТЕЛЬНЫЙ КОМИТЕТ ПОСТАНОВЛЯЕТ:

1. Внести в постановление исполнительного комитета Альметьевского муниципального района от 28 декабря 2018 г. № 2311 «Об утверждении границ зоны с особыми условиями использования территории» изменения:

- пункты 1 и 2 изложить в следующей редакции:

«1. Утвердить границы зоны с особыми условиями использования территории «Охранная зона водовода от скважины 2742 до скважины 79 ПАО «Татнефть» им. В.Д. Шашина НГДУ «Елховнефть», расположенной в границах Альметьевского муниципального района Республики Татарстан, общей площадью 15 001 кв.м, в соответствии с графическим описанием местоположения границ данной зоны, перечню координат характерных точек этих границ в системе координат (Приложение №1).

2. Установить ограничения (обременения) в использовании земельных участков в границах зоны с особыми условиями использования территории «Охранная зона водовода от скважины 2742 до скважины 79 ПАО «Татнефть» им. В.Д. Шашина НГДУ «Елховнефть» в соответствии с Правилами охраны магистральных трубопроводов, утвержденных Министерством топлива и энергетики Российской Федерации от 29 апреля 1992 г., постановлением Госгортехнадзора Российской Федерации от 22 апреля 1992 г. № 9»;

- приложение №1 изложить в новой редакции.

2. Правовому управлению исполнительного комитета района (Ханнанова А.Б.) опубликовать настоящее постановление в газете «Альметьевский вестник» и разместить на Официальном портале правовой информации Республики Татарстан (PRAVO.TATARSTAN.RU).

3. Настоящее постановление вступает в силу после его официального опубликования.

4. Контроль за исполнением настоящего постановления возложить на заместителя руководителя исполнительного комитета района по строительству Мухаметзянова А.А.

И.о. руководителя
исполнительного комитета района



А.Н. Подовалов

Приложение № 1

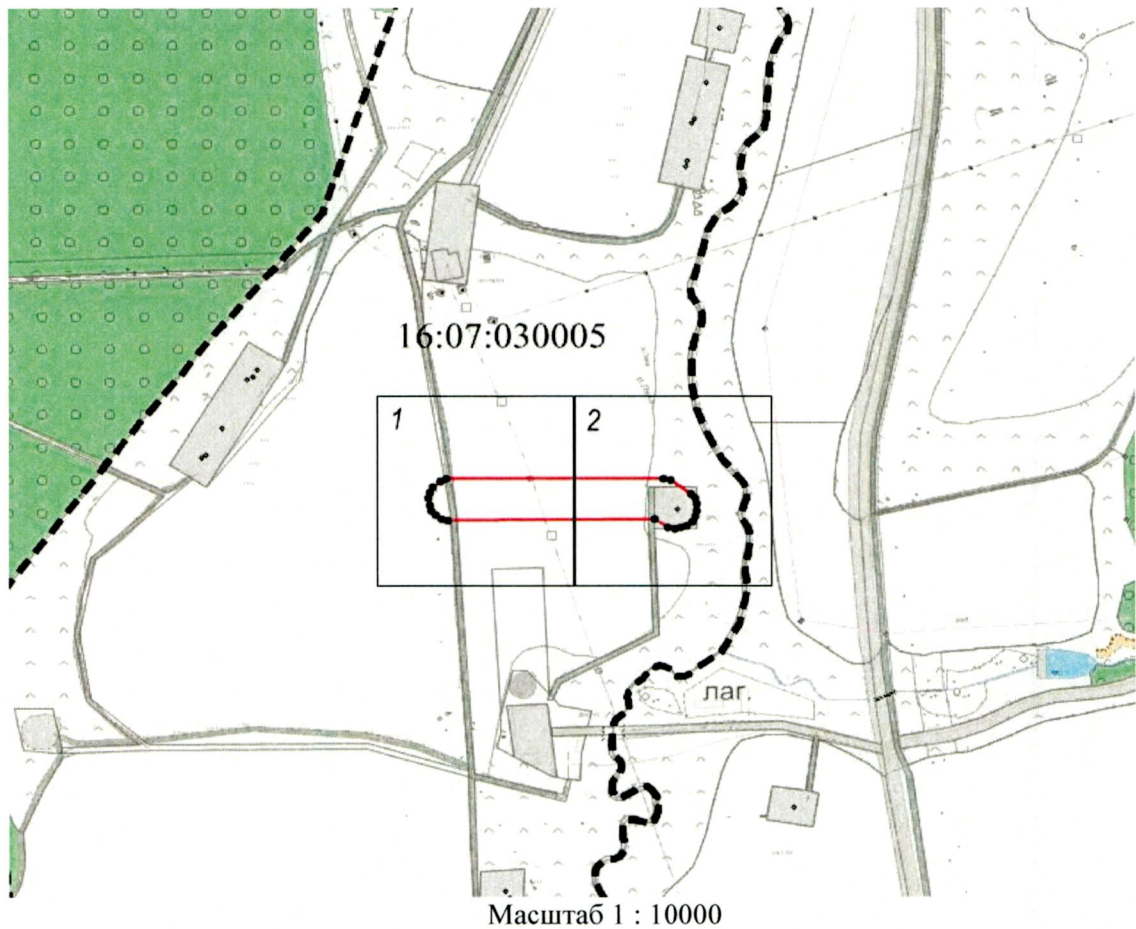
УТВЕРЖДЕНА

постановлением исполнительного комитета

Альметьевского муниципального района

от «21» марта 2019 г. № 493

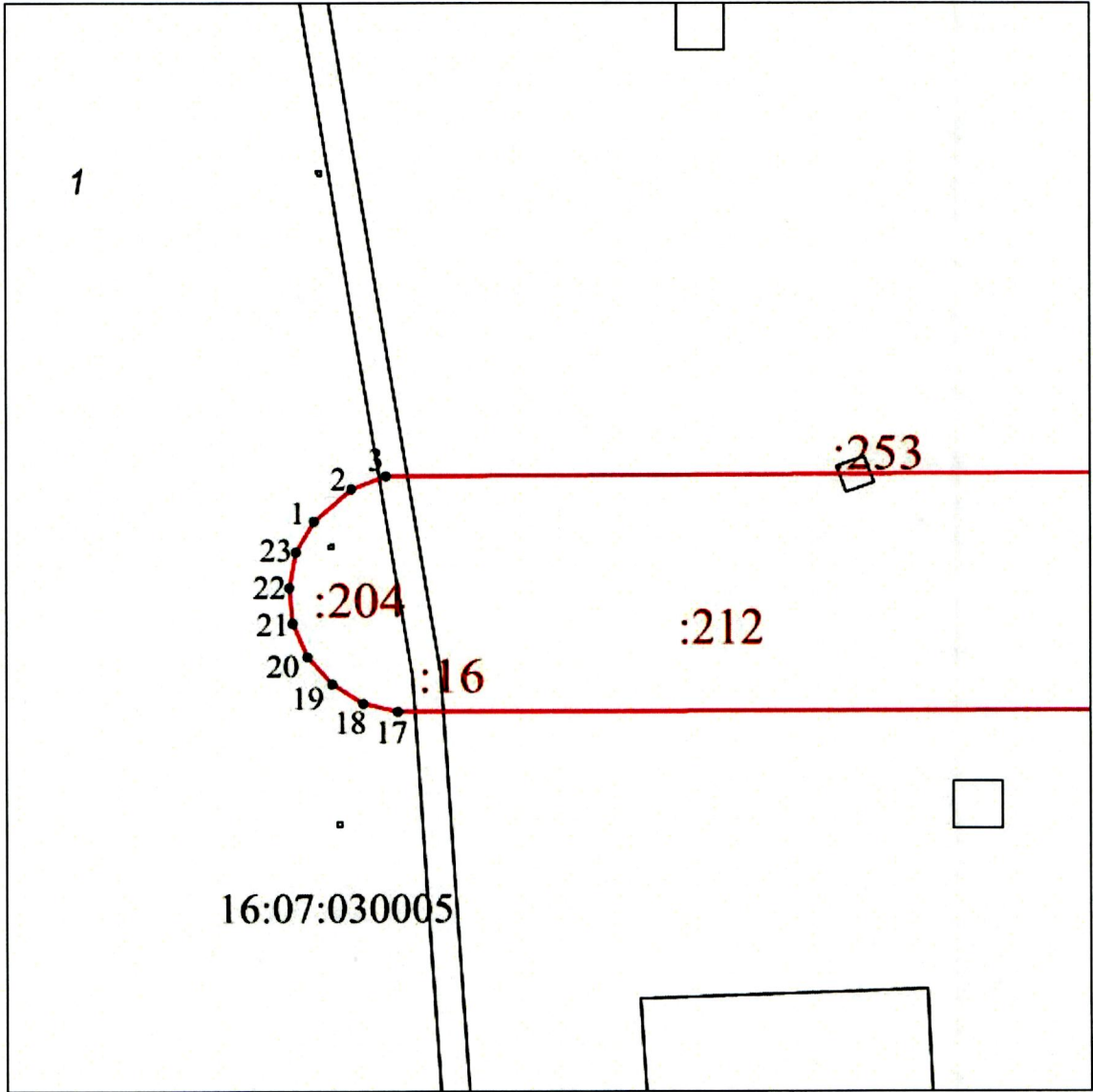
Схема расположения зоны с особыми условиями
использования территории
Охранная зона водовода от скважины 2742 до скважины 79
ПАО «Татнефть» им. В.Д. Шашина НГДУ «Елховнефть»



Условные обозначения:

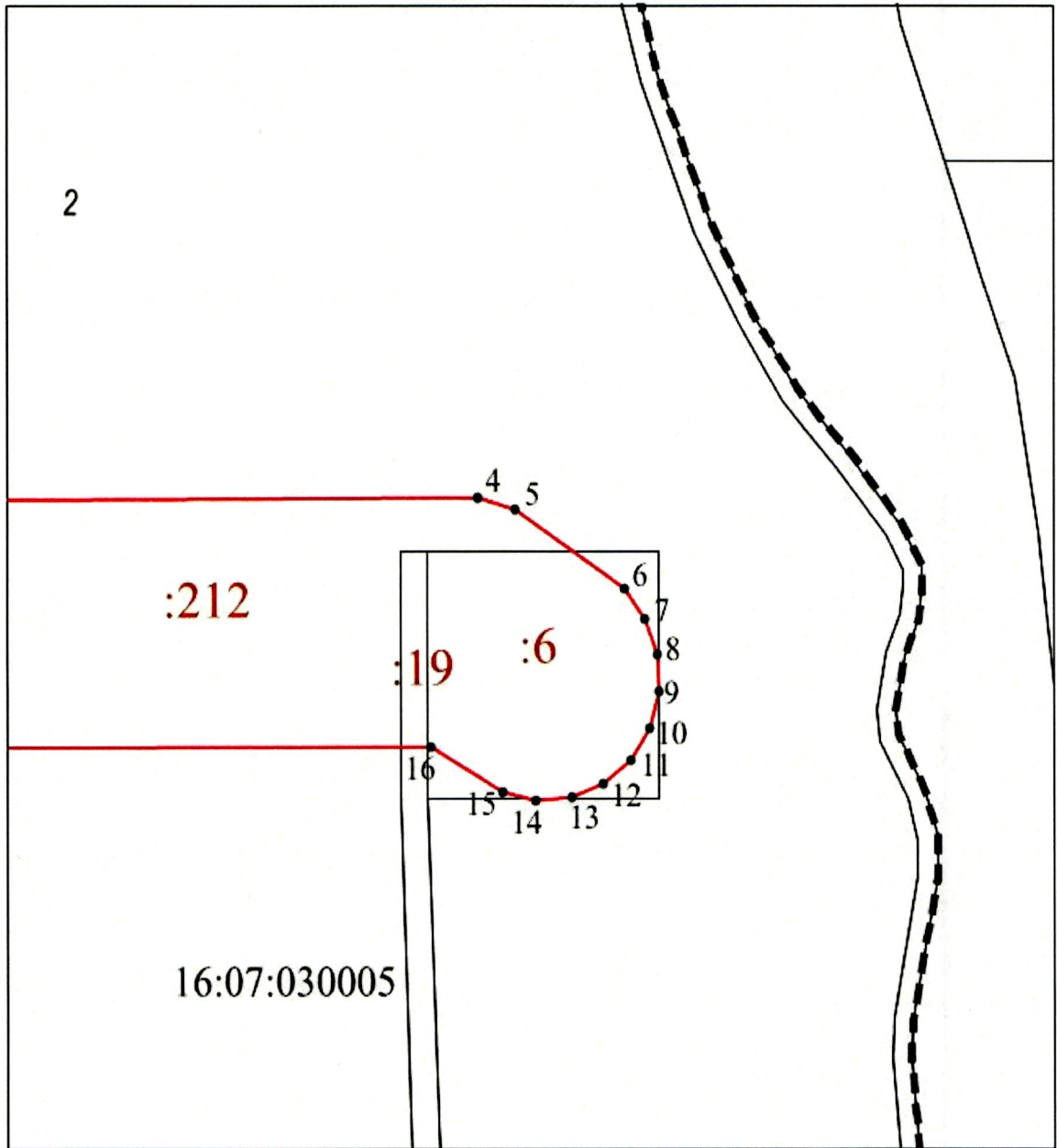
- - граница кадастрового квартала
- - граница охранной зоны
- 16:07:030005 - кадастровый номер квартала
- - характерная точка границы охранной зоны
- - рамка выносного листа
- 1 - номер выносного листа

Выносной лист № 1



Масштаб 1 : 2000

Выносной лист № 2



Масштаб 1 : 2000

Каталог координат зоны с особыми условиями использования территории
 «Охранная зона водовода от скважины 2742 до скважины 79
 ПАО «Татнефть» им. В.Д. Шашина НГДУ «Елховнефть»

Площадь охранной зоны: 15 001 м ²		
Обозначение характерных точек границ	Система координат: МСК-16	
	Координаты	
	X	Y
1	2	3
1	379929.44	2297523.00
2	379935.99	2297530.64
3	379938.62	2297537.74
4	379939.69	2297788.70
5	379937.25	2297796.99
6	379921.53	2297820.64
7	379915.46	2297825.17
8	379908.32	2297827.68
9	379900.75	2297827.93
10	379893.46	2297825.91
11	379887.10	2297821.80
12	379882.27	2297815.97
13	379879.40	2297808.96
14	379878.77	2297801.41
15	379880.42	2297794.03
16	379889.81	2297778.58
17	379889.26	2297540.24
18	379891.16	2297532.91
19	379895.16	2297526.48
20	379900.91	2297521.55
21	379907.87	2297518.57
22	379915.40	2297517.80
23	379922.82	2297519.33
1	379929.44	2297523.00

Заместитель руководителя
 исполнительного комитета района
 по строительству



А.А. Мухаметзянов