



ПОСТАНОВЛЕНИЕ

«14» марта 2019 г.

г. Альметьевск

КАРАР

№ 431

Об утверждении границ зоны
с особыми условиями использования
территории

Рассмотрев обращение публичного акционерного общества «Татнефть» им. В.Д. Шашина, в соответствии со ст. 56, 106, 107 Земельного кодекса Российской Федерации, постановлением Правительства Российской Федерации от 31 декабря 2015 г. № 1532 «Об утверждении Правил предоставления документов, направляемых или предоставляемых в соответствии с частями 1, 3 - 13, 15 статьи 32 Федерального закона «О государственной регистрации недвижимости» в федеральный орган исполнительной власти (его территориальные органы), уполномоченный Правительством Российской Федерации на осуществление государственного кадастрового учета, государственной регистрации прав, ведение Единого государственного реестра недвижимости и предоставление сведений, содержащихся в Едином государственном реестре недвижимости», Правилами охраны магистральных трубопроводов, утвержденных Министерством топлива и энергетики Российской Федерации от 29 апреля 1992 г., постановлением Госгортехнадзора Российской Федерации от 22 апреля 1992 г. № 9

ИСПОЛНИТЕЛЬНЫЙ КОМИТЕТ ПОСТАНОВЛЯЕТ:

1. Утвердить границы зоны с особыми условиями использования территории «Охранная зона нефтепровода от скважины 10160А/1 до скважины 17715 – ГЗУ-16АС-1 ПАО «Татнефть» им. В.Д. Шашина НГДУ «Джалильнефть», расположенной в границах Альметьевского муниципального района Республики Татарстан, общей площадью 13 781 кв.м, в соответствии с графическим описанием местоположения границ данной зоны, перечню координат характерных точек этих границ в системе координат (Приложение №1).

2. Установить ограничения (обременения) в использовании земельных участков в границах зоны с особыми условиями использования территории «Охранная зона нефтепровода от скважины 10160А/1 до скважины 17715 – ГЗУ-16АС-1 ПАО «Татнефть» им. В.Д. Шашина НГДУ «Джалильнефть» в соответствии с Правилами охраны магистральных трубопроводов, утвержденных Министерством топлива и энергетики Российской Федерации от 29 апреля 1992 г., постановлением Госгортехнадзора Российской Федерации от 22 апреля 1992 г. № 9.

3. Убытки, причиненные в связи с изменением границ зоны с особыми условиями использования территории, возмещаются публичным акционерным обществом «Татнефть» им. В. Д. Шашина. Обязанность по возмещению убытков наступает в сроки, установленные статьей 57.1 Земельного кодекса Российской Федерации.

4. Предоставить право публичному акционерному обществу «Татнефть» им. В. Д. Шашина обращаться без доверенности с заявлением о внесении в Единый государственный реестр недвижимости сведений о зоне с особыми условиями использования территории, указанной в пунктах 1, 2 настоящего постановления.

5. Правовому управлению исполнительного комитета района (Ханнанова А.Б.) опубликовать настоящее постановление в газете «Альметьевский вестник» и разместить на Официальном портале правовой информации Республики Татарстан (PRAVO.TATARSTAN.RU).

6. Настоящее постановление вступает в силу после его официального опубликования.

7. Контроль за исполнением настоящего постановления возложить на заместителя руководителя исполнительного комитета района по строительству Мухаметзянова А.А.

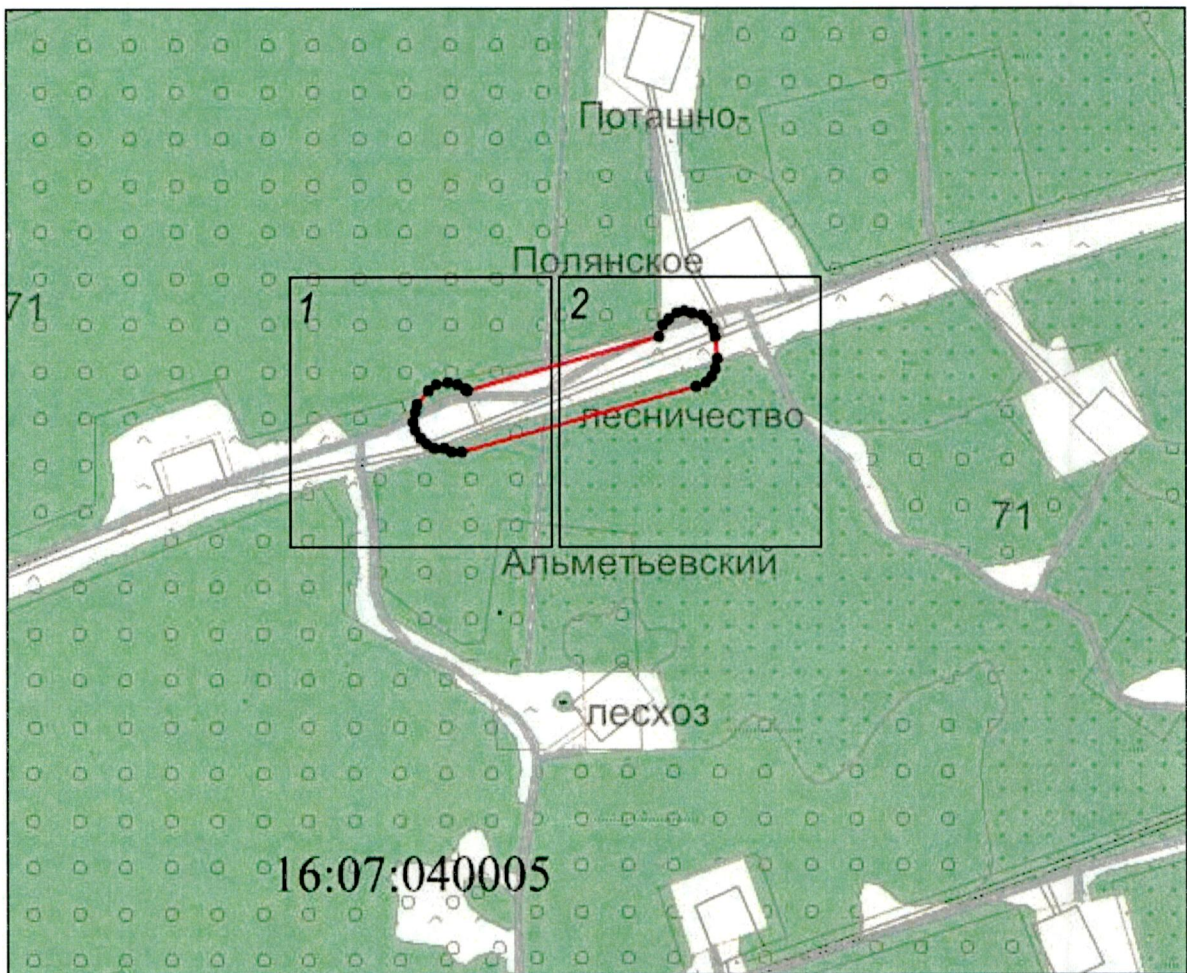
Руководитель
исполнительного комитета района



М.Н. Гирфанов

Приложение № 1
УТВЕРЖДЕНА
постановлением исполнительного комитета
Альметьевского муниципального района
от « 14 » *марта* 2019 г. № 431

Схема расположения зоны с особыми условиями
использования территории
Охранная зона нефтепровода от скважины 10160А/1 до скважины 17715
– ГЗУ-16АС-1 ПАО «Татнефть» им. В.Д. Шашина
НГДУ «Джалильнефть»



Масштаб 1 : 10000

Условные обозначения:



- граница кадастрового квартала



- граница охранной зоны

16:07:040005

- кадастровый номер квартала



- характерная точка границы охранной зоны

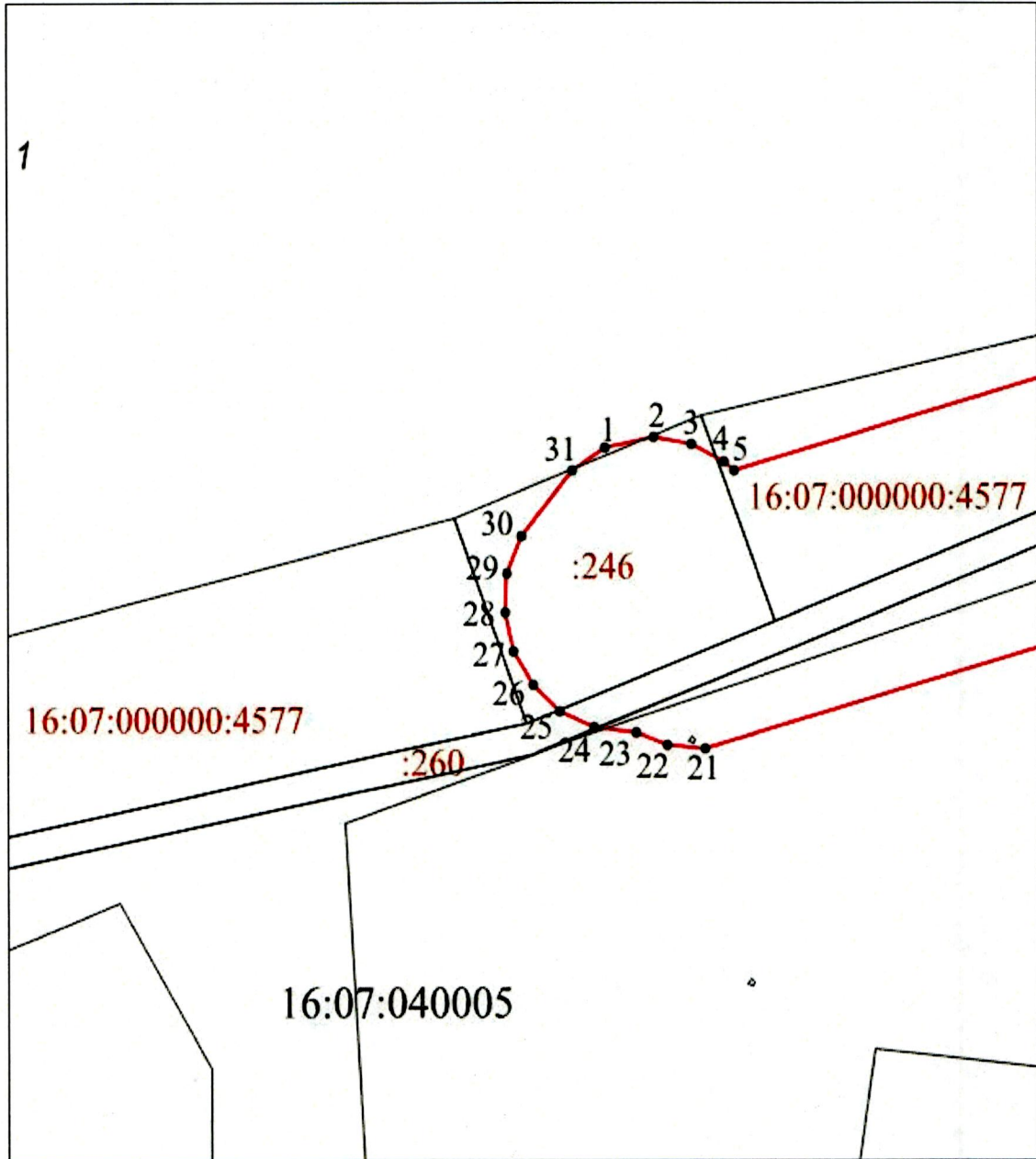


- рамка выносного листа

1

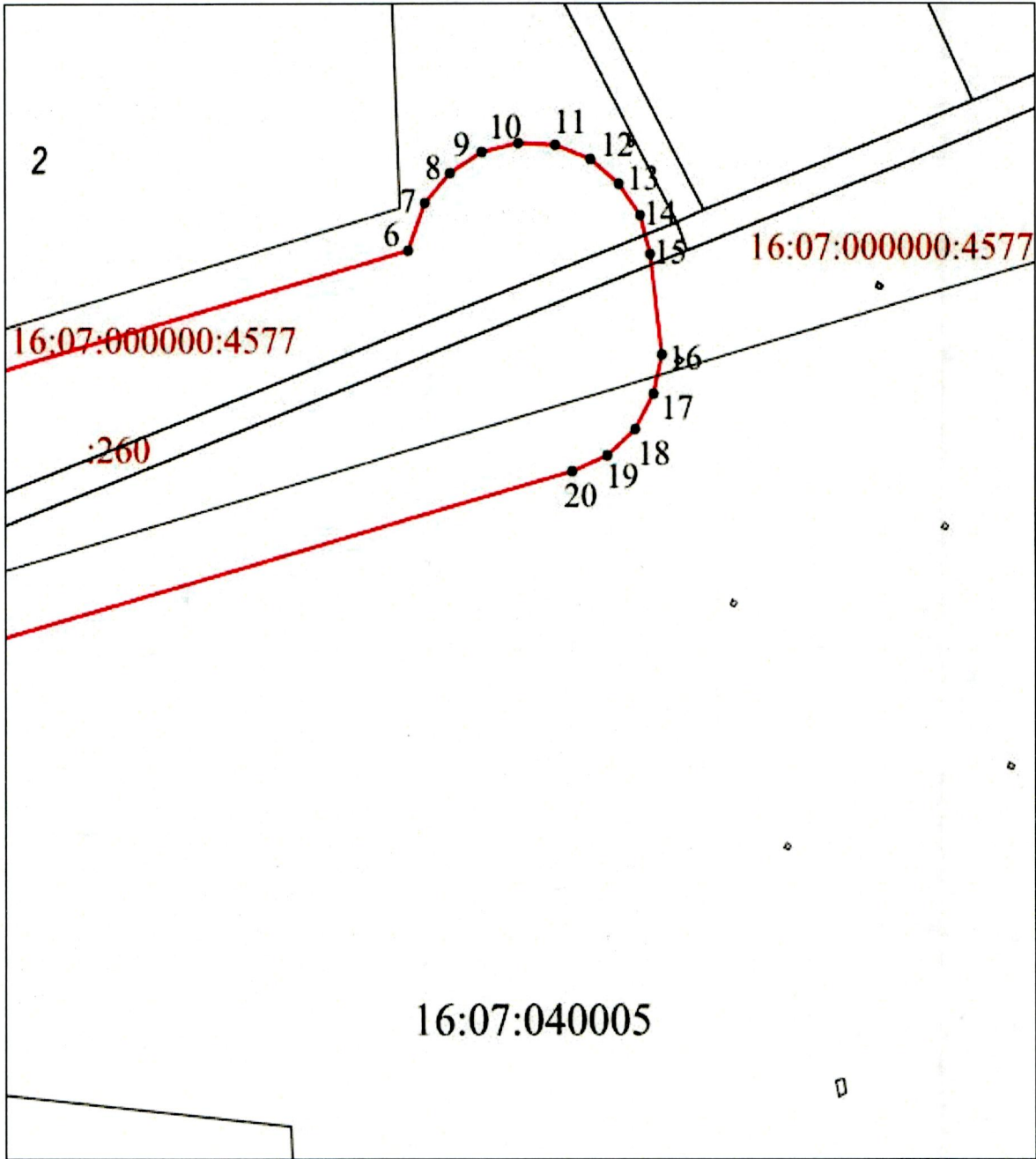
- номер выносного листа

Выносной лист № 1



Масштаб 1 : 2000

Выносной лист № 2



Каталог координат зоны с особыми условиями использования территории
нефтепровода от скважины 10160А/1 до скважины 17715 – ГЗУ-16АС-1
ПАО «Татнефть» им. В.Д. Шашина НГДУ «Джалильнефть»

Площадь охранной зоны 13781 м ²		
Обозначение характерных точек границ	Система координат: МСК-16	
	Координаты	
	X	Y
1	2	3
1	389041.40	2331978.62
2	389043.59	2331988.84
3	389042.36	2331996.60
4	389038.79	2332003.60
5	389037.16	2332005.61
6	389083.35	2332170.65
7	389092.53	2332174.19
8	389098.23	2332179.18
9	389102.16	2332185.65
10	389103.99	2332193.00
11	389103.52	2332200.56
12	389100.82	2332207.63
13	389096.12	2332213.57
14	389089.87	2332217.83
15	389082.62	2332220.02
16	389063.25	2332222.25
17	389055.75	2332220.59
18	389049.11	2332216.72
19	389043.96	2332211.03
20	389040.78	2332204.04
21	388983.99	2331999.28
22	388984.61	2331991.74
23	388987.14	2331985.32
24	388987.92	2331976.29
25	388991.03	2331969.39
26	388996.06	2331963.74
27	389002.56	2331959.85
28	389009.93	2331958.09
29	389017.48	2331958.61
30	389024.53	2331961.37
31	389037.09	2331972.05
1	389041.40	2331978.62

Заместитель руководителя
исполнительного комитета района
по строительству



А.А. Мухаметзянов