



ПОСТАНОВЛЕНИЕ

« 14 » *марта* 20 *19* г.

г. Альметьевск

КАРАР

№ *489*

Об утверждении границ зоны
с особыми условиями использования
территории

Рассмотрев обращение публичного акционерного общества «Татнефть» им. В.Д. Шашина, в соответствии со ст. 56, 106, 107 Земельного кодекса Российской Федерации, постановлением Правительства Российской Федерации от 31 декабря 2015 г. № 1532 «Об утверждении Правил предоставления документов, направляемых или предоставляемых в соответствии с частями 1, 3 - 13, 15 статьи 32 Федерального закона «О государственной регистрации недвижимости» в федеральный орган исполнительной власти (его территориальные органы), уполномоченный Правительством Российской Федерации на осуществление государственного кадастрового учета, государственной регистрации прав, ведение Единого государственного реестра недвижимости и предоставление сведений, содержащихся в Едином государственном реестре недвижимости», Правилами охраны магистральных трубопроводов, утвержденных Министерством топлива и энергетики Российской Федерации от 29 апреля 1992 г., постановлением Госгортехнадзора Российской Федерации от 22 апреля 1992 г. № 9

ИСПОЛНИТЕЛЬНЫЙ КОМИТЕТ ПОСТАНОВЛЯЕТ:

1. Утвердить границы зоны с особыми условиями использования территории «Охранная зона нефтепровода от скважины 11407 до ГЗУ-ЗАС-(Скв.10262-(ГЗУ 16 АС1-ДНС(ГЗНУ)16 АС-2)-2)-3 ПАО «Татнефть» им. В.Д. Шашина НГДУ «Джалильнефть», расположенной в границах Альметьевского муниципального района Республики Татарстан, общей площадью 15 479 кв.м, в соответствии с графическим описанием местоположения границ данной зоны, перечню координат характерных точек этих границ в системе координат (Приложение №1).

2. Установить ограничения (обременения) в использовании земельных участков в границах зоны с особыми условиями использования территории «Охранная зона нефтепровода от скважины 11407 до ГЗУ-ЗАС-(Скв.10262-(ГЗУ 16 АС1-ДНС(ГЗНУ)16 АС-2)-2)-3 ПАО «Татнефть» им. В.Д. Шашина НГДУ «Джалильнефть» в соответствии с Правилами охраны магистральных трубопроводов, утвержденных Министерством топлива и энергетики Российской Федерации от 29 апреля 1992 г., постановлением Госгортехнадзора Российской Федерации от 22 апреля 1992 г. № 9.

3. Убытки, причиненные в связи с изменением границ зоны с особыми условиями использования территории, возмещаются публичным акционерным обществом «Татнефть» им. В. Д. Шашина. Обязанность по возмещению убытков наступает в сроки, установленные статьей 57.1 Земельного кодекса Российской Федерации.

4. Предоставить право публичному акционерному обществу «Татнефть» им. В. Д. Шашина обращаться без доверенности с заявлением о внесении в Единый государственный реестр недвижимости сведений о зоне с особыми условиями использования территории, указанной в пунктах 1, 2 настоящего постановления.

5. Правовому управлению исполнительного комитета района (Ханнанова А.Б.) опубликовать настоящее постановление в газете «Альметьевский вестник» и разместить на Официальном портале правовой информации Республики Татарстан (PRAVO.TATARSTAN.RU).

6. Настоящее постановление вступает в силу после его официального опубликования.

7. Контроль за исполнением настоящего постановления возложить на заместителя руководителя исполнительного комитета района по строительству Мухаметзянова А.А.

Руководитель
исполнительного комитета района



М.Н. Гирфанов

Приложение № 1

УТВЕРЖДЕНА

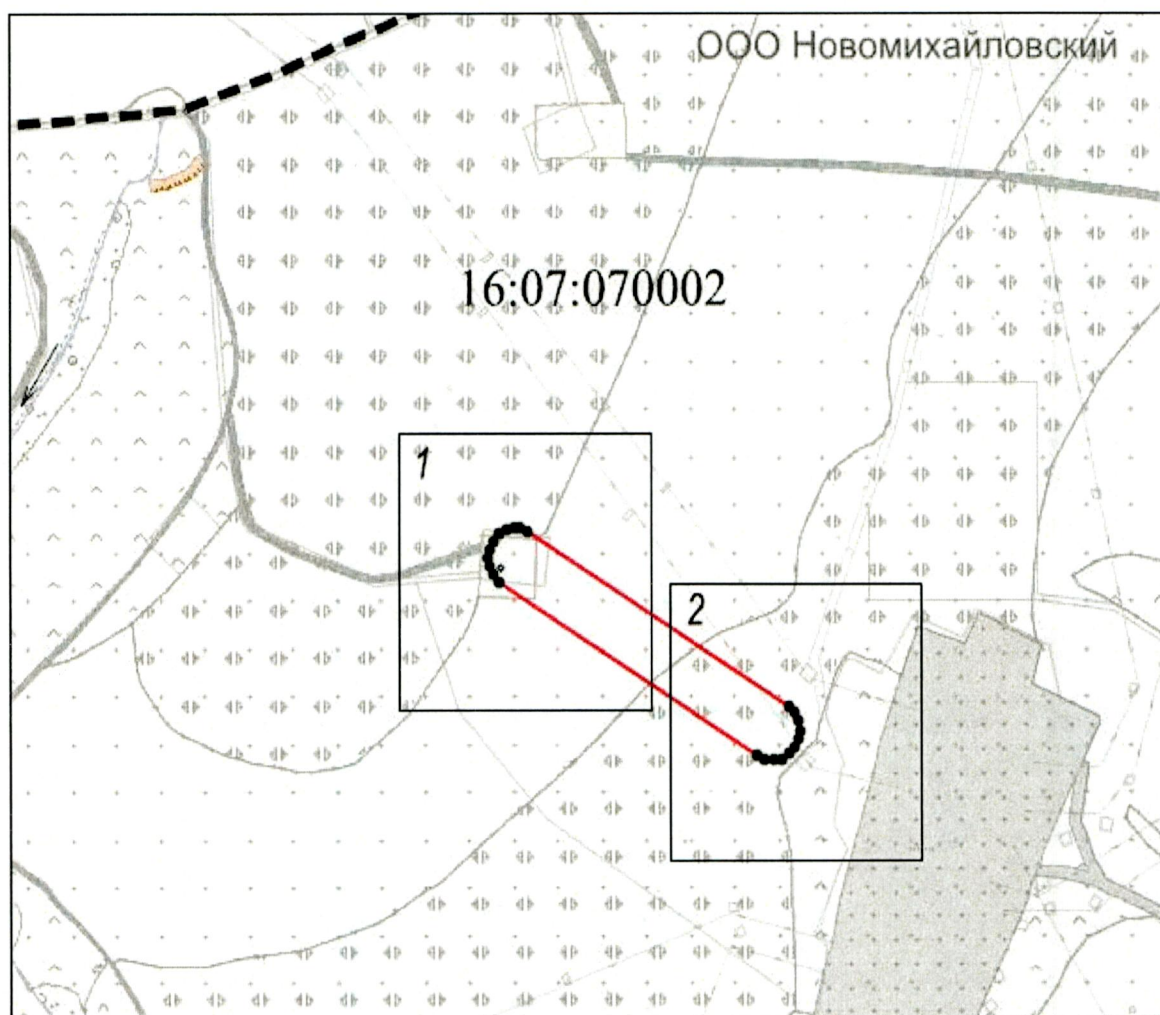
постановлением исполнительного комитета

Альметьевского муниципального района

от « 14 » марта 2019 г. № 429

Схема расположения зоны с особыми условиями
использования территории

Охранная зона нефтепровода от скважины 11407 до ГЗУ-ЗАС-
(Скв.10262-(ГЗУ 16 АС1-ДНС(ГЗНУ)16 АС-2)-2)-3 ПАО «Татнефть»
им. В.Д. Шашина НГДУ «Джалильнефть»



Масштаб 1 : 10000

Условные обозначения:



- граница кадастрового квартала



- граница охранной зоны

16:07:070002

- кадастровый номер квартала



- характерная точка границы охранной зоны

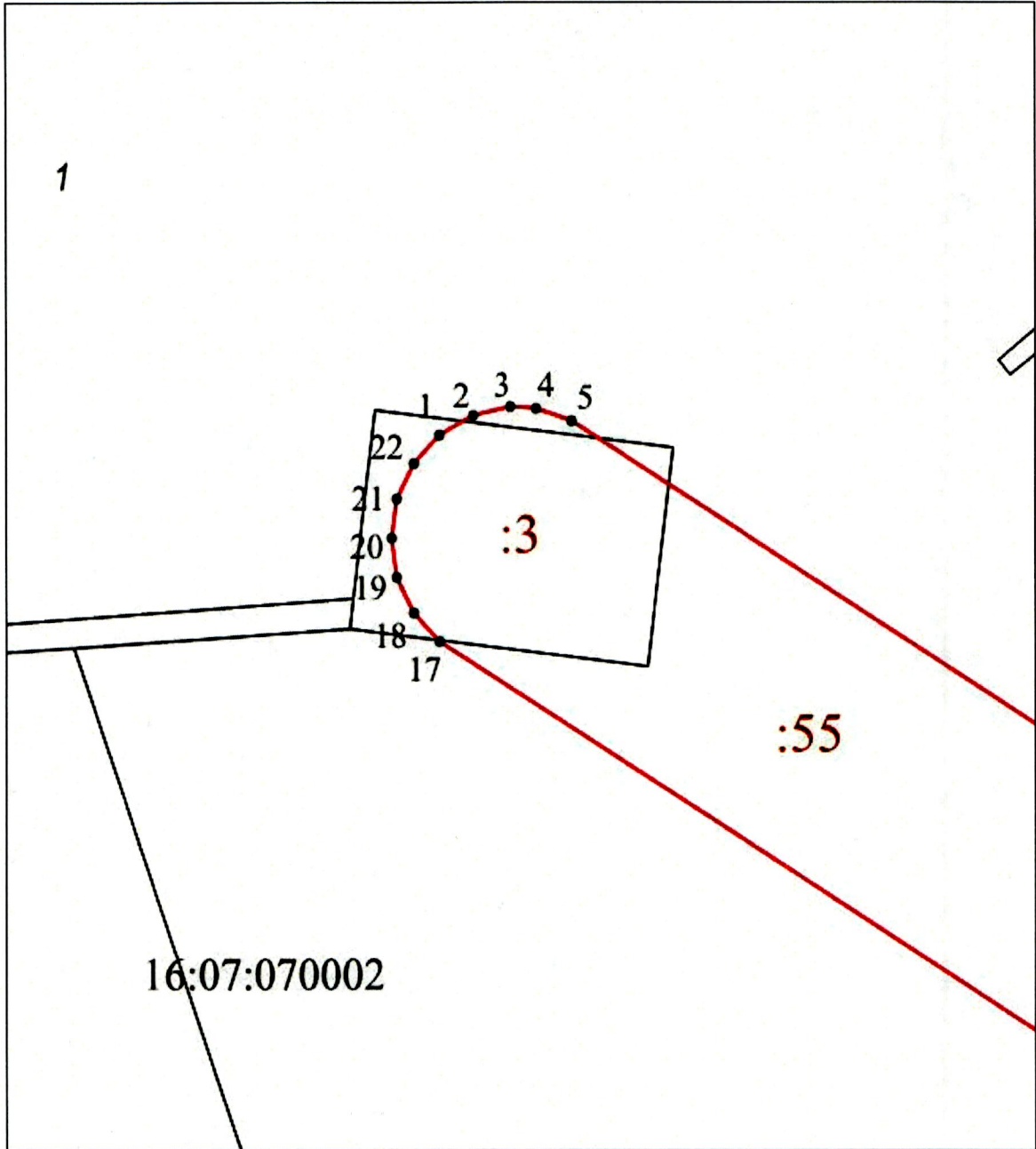


- рамка выносного листа

1

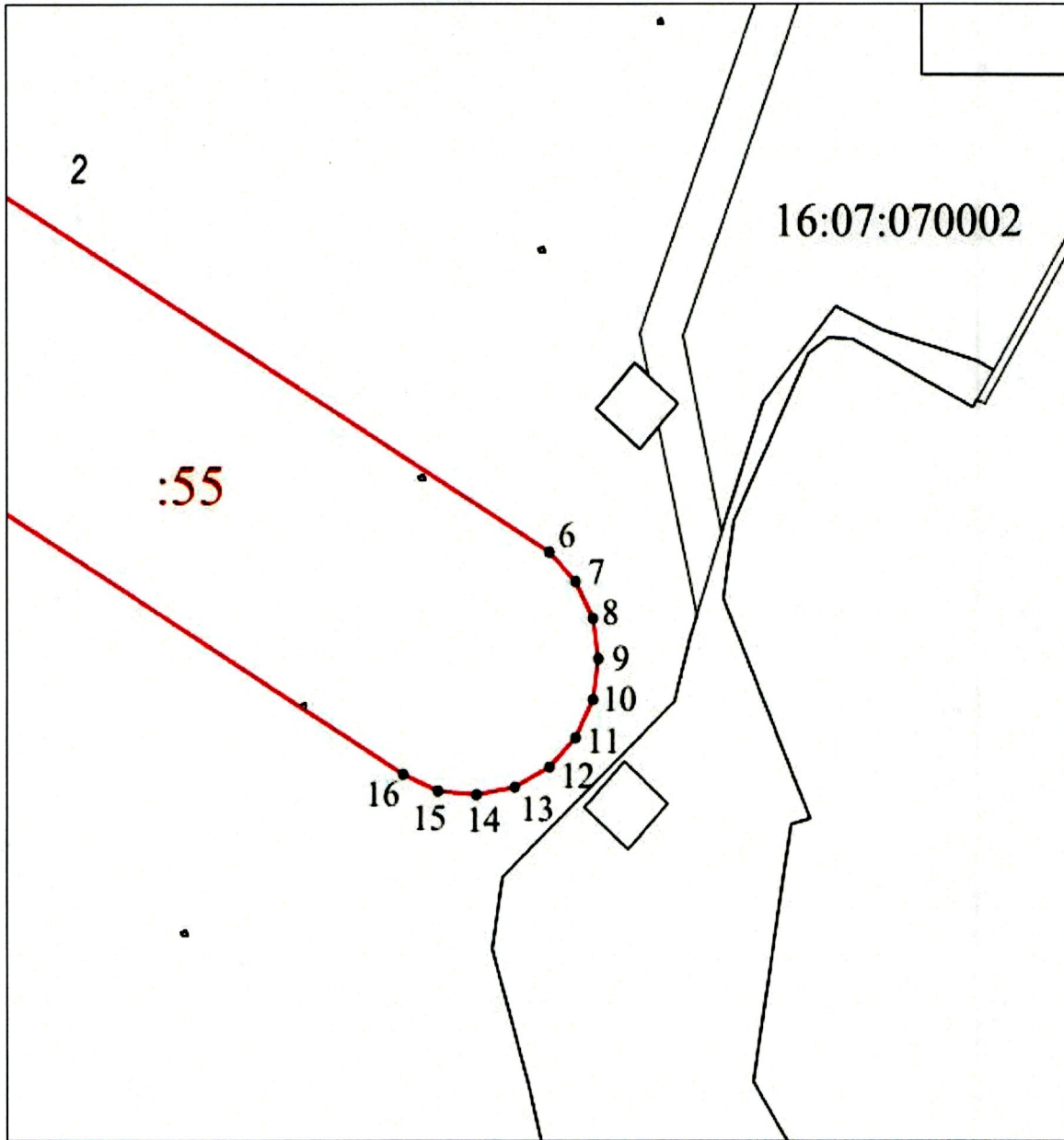
- номер выносного листа

Выносной лист № 1



Масштаб 1 : 2000

Выносной лист № 2



Масштаб 1 : 2000

Каталог координат зоны с особыми условиями использования территории
нефтепровода от скважины 11407 до ГЗУ-3АС-(Скв.10262-(ГЗУ 16 АС1-
ДНС(ГЗНУ)16 АС-2)-2)-3 ПАО «Татнефть» им. В.Д. Шашина НГДУ
«Джалильнефть»

| Площадь охранной зоны 15479 м ² | | |
|--|---------------------------|------------|
| Обозначение характерных точек границ | Система координат: МСК-16 | |
| | Координаты | |
| | X | Y |
| 1 | 2 | 3 |
| 1 | 391149.74 | 2335081.67 |
| 2 | 391153.43 | 2335088.28 |
| 3 | 391154.97 | 2335095.69 |
| 4 | 391154.72 | 2335100.75 |
| 5 | 391152.46 | 2335107.97 |
| 6 | 391006.32 | 2335343.27 |
| 7 | 391000.84 | 2335348.50 |
| 8 | 390994.05 | 2335351.84 |
| 9 | 390986.57 | 2335353.00 |
| 10 | 390979.08 | 2335351.87 |
| 11 | 390972.28 | 2335348.54 |
| 12 | 390966.78 | 2335343.33 |
| 13 | 390963.10 | 2335336.72 |
| 14 | 390961.56 | 2335329.31 |
| 15 | 390962.32 | 2335321.77 |
| 16 | 390965.29 | 2335314.81 |
| 17 | 391110.21 | 2335081.73 |
| 18 | 391115.68 | 2335076.50 |
| 19 | 391122.48 | 2335073.16 |
| 20 | 391129.96 | 2335072.00 |
| 21 | 391137.45 | 2335073.13 |
| 22 | 391144.25 | 2335076.46 |
| 1 | 391149.74 | 2335081.67 |

Заместитель руководителя
исполнительного комитета района
по строительству



А.А. Мухаметзянов