



ПОСТАНОВЛЕНИЕ

«*14*» *марта* 20*19* г.

г. Альметьевск

КАРАР

№ *420*

Об утверждении границ зоны
с особыми условиями использования
территории

Рассмотрев обращение публичного акционерного общества «Татнефть» им. В.Д. Шашина, в соответствии со ст. 56, 106, 107 Земельного кодекса Российской Федерации, постановлением Правительства Российской Федерации от 31 декабря 2015 г. № 1532 «Об утверждении Правил предоставления документов, направляемых или предоставляемых в соответствии с частями 1, 3 - 13, 15 статьи 32 Федерального закона «О государственной регистрации недвижимости» в федеральный орган исполнительной власти (его территориальные органы), уполномоченный Правительством Российской Федерации на осуществление государственного кадастрового учета, государственной регистрации прав, ведение Единого государственного реестра недвижимости и предоставление сведений, содержащихся в Едином государственном реестре недвижимости», Правилами охраны магистральных трубопроводов, утвержденных Министерством топлива и энергетики Российской Федерации от 29 апреля 1992 г., постановлением Госгортехнадзора Российской Федерации от 22 апреля 1992 г. № 9

ИСПОЛНИТЕЛЬНЫЙ КОМИТЕТ ПОСТАНОВЛЯЕТ:

1. Утвердить границы зоны с особыми условиями использования территории «Охранная зона нефтепровода от скважины 5200Д до скважины 30495 - (ГЗУ-27А-(ГЗУ-3А1-ДНС-58-1)-2)-1 ПАО «Татнефть» им. В.Д. Шашина НГДУ «Джалильнефть», расположенной в границах Альметьевского муниципального района Республики Татарстан, общей площадью 4 057 кв.м, в соответствии с графическим описанием местоположения границ данной зоны, перечню координат характерных точек этих границ в системе координат (Приложение №1).

2. Установить ограничения (обременения) в использовании земельных участков в границах зоны с особыми условиями использования территории «Охранная зона нефтепровода от скважины 5200Д до скважины 30495 - (ГЗУ-27А-(ГЗУ-3А1-ДНС-58-1)-2)-1 ПАО «Татнефть» им. В.Д. Шашина НГДУ «Джалильнефть» в соответствии с Правилами охраны магистральных трубопроводов, утвержденных Министерством топлива и энергетики Российской Федерации от 29 апреля 1992 г., постановлением Госгортехнадзора Российской Федерации от 22 апреля 1992 г. № 9.

3. Убытки, причиненные в связи с изменением границ зоны с особыми условиями использования территории, возмещаются публичным акционерным обществом «Татнефть» им. В. Д. Шашина. Обязанность по возмещению убытков наступает в сроки, установленные статьей 57.1 Земельного кодекса Российской Федерации.

4. Предоставить право публичному акционерному обществу «Татнефть» им. В. Д. Шашина обращаться без доверенности с заявлением о внесении в Единый государственный реестр недвижимости сведений о зоне с особыми условиями использования территории, указанной в пунктах 1, 2 настоящего постановления.

5. Правовому управлению исполнительного комитета района (Ханнанова А.Б.) опубликовать настоящее постановление в газете «Альметьевский вестник» и разместить на Официальном портале правовой информации Республики Татарстан (PRAVO.TATARSTAN.RU).

6. Настоящее постановление вступает в силу после его официального опубликования.

7. Контроль за исполнением настоящего постановления возложить на заместителя руководителя исполнительного комитета района по строительству Мухаметзянова А.А.

Руководитель
исполнительного комитета района



М.Н. Гирфанов

Приложение № 1

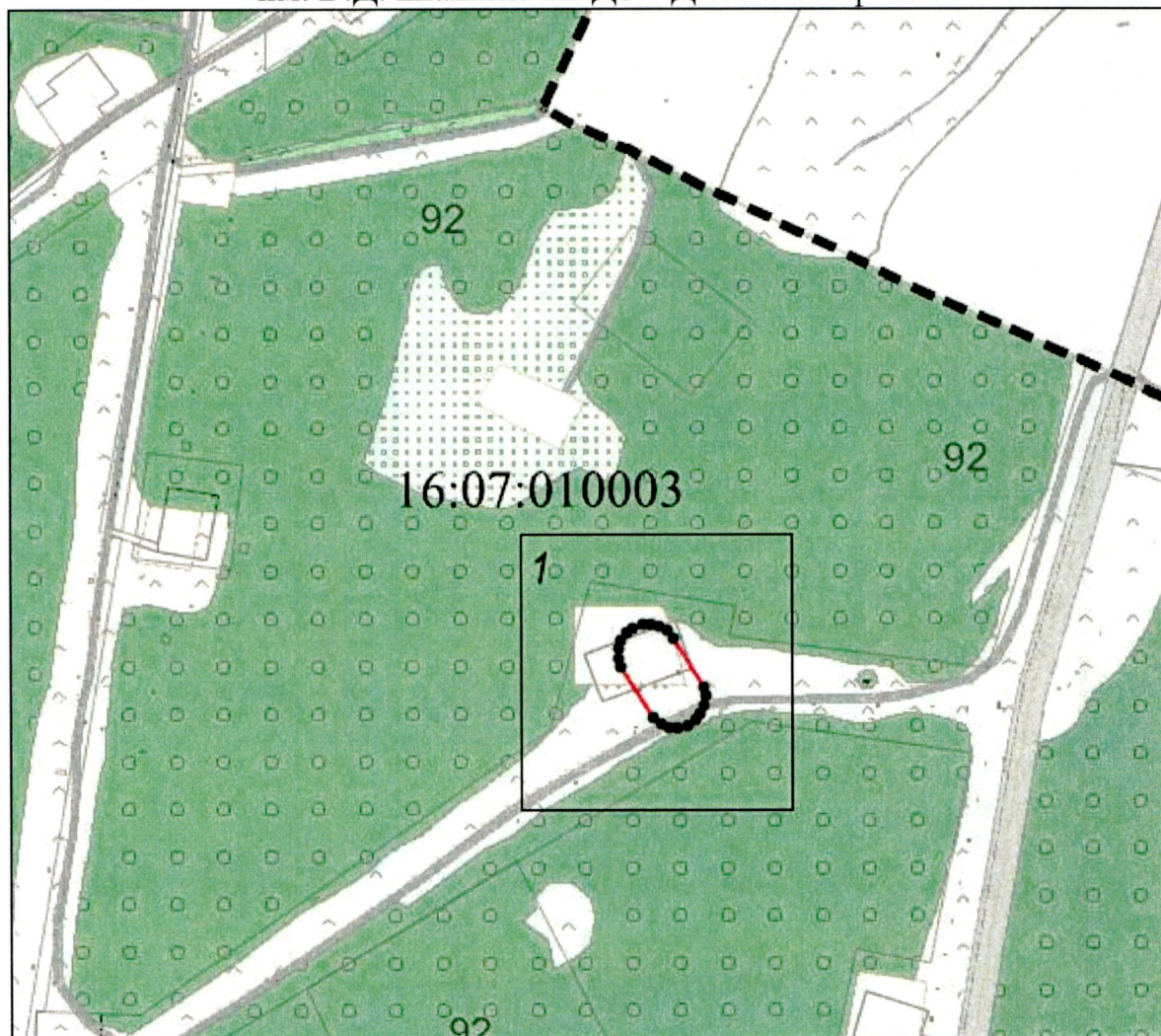
УТВЕРЖДЕНА

постановлением исполнительного комитета

Альметьевского муниципального района

от « 14 » *марта* 2019 г. № 420

Схема расположения зоны с особыми условиями использования территории
Охранная зона нефтепровода от скважины 5200Д до скважины 30495 -
(ГЗУ-27А-(ГЗУ-3А1-ДНС-58-1)-2)-1 ПАО «Татнефть»
им. В.Д. Шашина НГДУ «Джалильнефть»



Масштаб 1 : 10000

Условные обозначения:



- граница кадастрового квартала



- граница охранной зоны

16:07:010003

- кадастровый номер квартала



- характерная точка границы охранной зоны

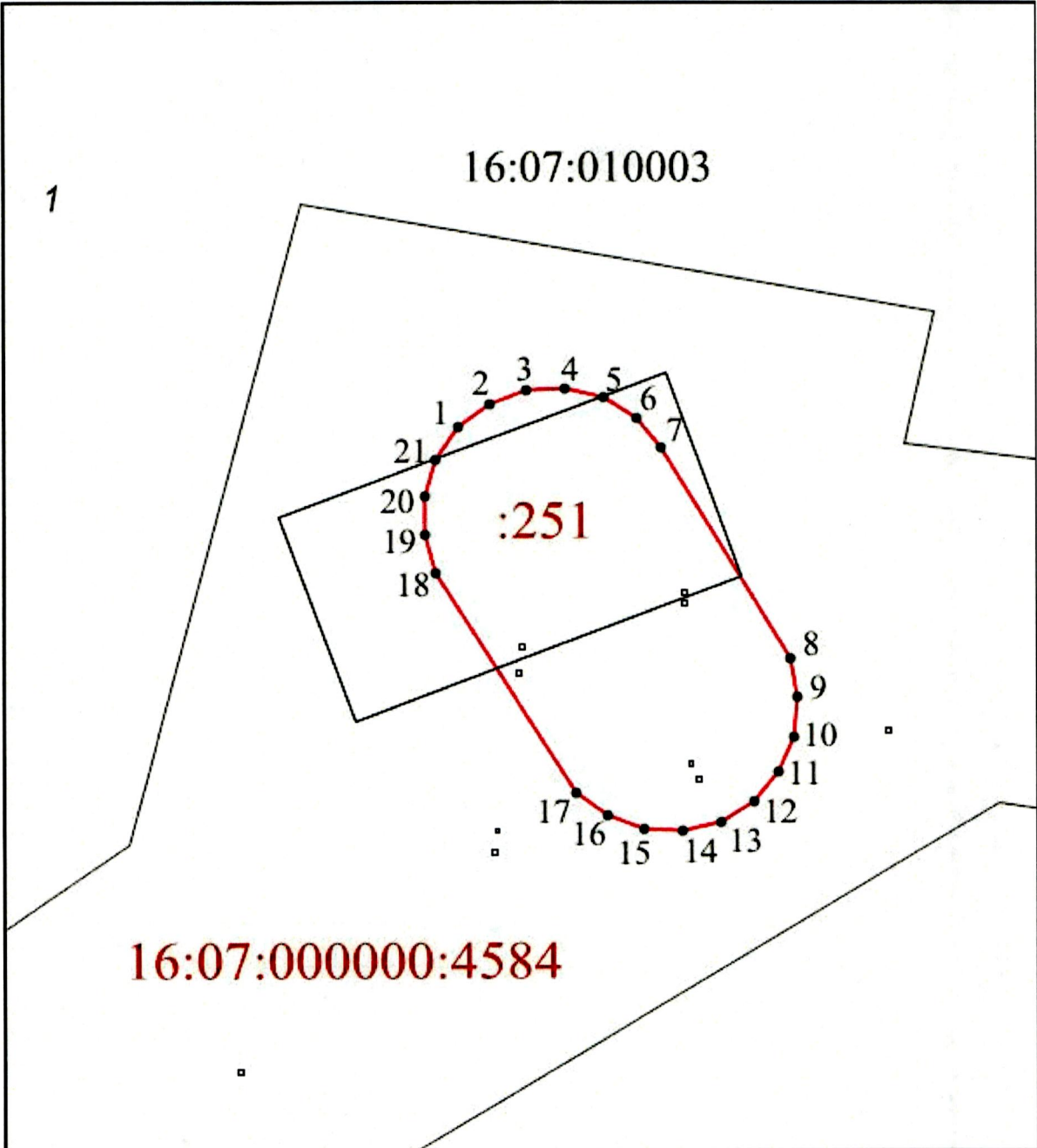


- рамка выносного листа

1

- номер выносного листа


Выносной лист №1



Каталог координат зоны с особыми условиями использования территории
 нефтепровода от скважины 5200Д до скважины 30495 - (ГЗУ-27А-(ГЗУ-
 3А1-ДНС-58-1)-2)-1 ПАО «Татнефть» им. В.Д. Шашина
 НГДУ «Джалильнефть»

Площадь охранной зоны: 4 057 м ²		
Обозначение характерных точек границ	Система координат: МСК-16	
	Координаты	
	X	Y
1	2	3
1	386206.25	2327772.90
2	386210.87	2327778.90
3	386213.50	2327786.00
4	386213.87	2327793.56
5	386211.96	2327800.89
6	386207.95	2327807.31
7	386202.20	2327812.23
8	386161.16	2327837.13
9	386153.74	2327838.65
10	386146.21	2327837.87
11	386139.26	2327834.88
12	386133.52	2327829.94
13	386129.52	2327823.51
14	386127.64	2327816.18
15	386128.03	2327808.62
16	386130.67	2327801.52
17	386135.31	2327795.54
18	386178.02	2327768.54
19	386185.25	2327766.28
20	386192.82	2327766.29
21	386200.04	2327768.57
1	386206.25	2327772.90

Заместитель руководителя
 исполнительного комитета района
 по строительству



А.А. Мухаметзянов