



**ПОСТАНОВЛЕНИЕ**

«14» марта 2019 г.

г. Альметьевск

**КАРАР**

№ 409

Об утверждении границ зоны  
с особыми условиями использования  
территории

Рассмотрев обращение публичного акционерного общества «Татнефть» им. В.Д. Шашина, в соответствии со ст. 56, 106, 107 Земельного кодекса Российской Федерации, постановлением Правительства Российской Федерации от 31 декабря 2015 г. № 1532 «Об утверждении Правил предоставления документов, направляемых или предоставляемых в соответствии с частями 1, 3 - 13, 15 статьи 32 Федерального закона «О государственной регистрации недвижимости» в федеральный орган исполнительной власти (его территориальные органы), уполномоченный Правительством Российской Федерации на осуществление государственного кадастрового учета, государственной регистрации прав, ведение Единого государственного реестра недвижимости и предоставление сведений, содержащихся в Едином государственном реестре недвижимости», Правилами охраны магистральных трубопроводов, утвержденных Министерством топлива и энергетики Российской Федерации от 29 апреля 1992 г., постановлением Госгортехнадзора Российской Федерации от 22 апреля 1992 г. № 9

**ИСПОЛНИТЕЛЬНЫЙ КОМИТЕТ ПОСТАНОВЛЯЕТ:**

1. Утвердить границы зоны с особыми условиями использования территории «Охранная зона нефтепровода от скважины 11426 до ГЗУ-31А ПАО «Татнефть» им. В.Д. Шашина НГДУ «Джалильнефть», расположенной в границах Альметьевского муниципального района Республики Татарстан, общей площадью 34 705 кв.м, в соответствии с графическим описанием местоположения границ данной зоны, перечню координат характерных точек этих границ в системе координат (Приложение №1).

2. Установить ограничения (обременения) в использовании земельных участков в границах зоны с особыми условиями использования территории «Охранная зона нефтепровода от скважины 11426 до ГЗУ-31А ПАО «Татнефть» им. В.Д. Шашина НГДУ «Джалильнефть» в соответствии с Правилами охраны магистральных трубопроводов, утвержденных Министерством топлива и энергетики Российской Федерации от 29 апреля 1992 г., постановлением Госгортехнадзора Российской Федерации от 22 апреля 1992 г. № 9.

3. Убытки, причиненные в связи с изменением границ зоны с особыми условиями использования территории, возмещаются публичным акционерным обществом «Татнефть» им. В. Д. Шашина. Обязанность по возмещению убытков наступает в сроки, установленные статьей 57.1 Земельного кодекса Российской Федерации.

4. Предоставить право публичному акционерному обществу «Татнефть» им. В. Д. Шашина обращаться без доверенности с заявлением о внесении в Единый государственный реестр недвижимости сведений о зоне с особыми условиями использования территории, указанной в пунктах 1, 2 настоящего постановления.

5. Правовому управлению исполнительного комитета района (Ханнанова А.Б.) опубликовать настоящее постановление в газете «Альметьевский вестник» и разместить на Официальном портале правовой информации Республики Татарстан (PRAVO.TATARSTAN.RU).

6. Настоящее постановление вступает в силу после его официального опубликования.

7. Контроль за исполнением настоящего постановления возложить на заместителя руководителя исполнительного комитета района по строительству Мухаметзянова А.А.

Руководитель  
исполнительного комитета района

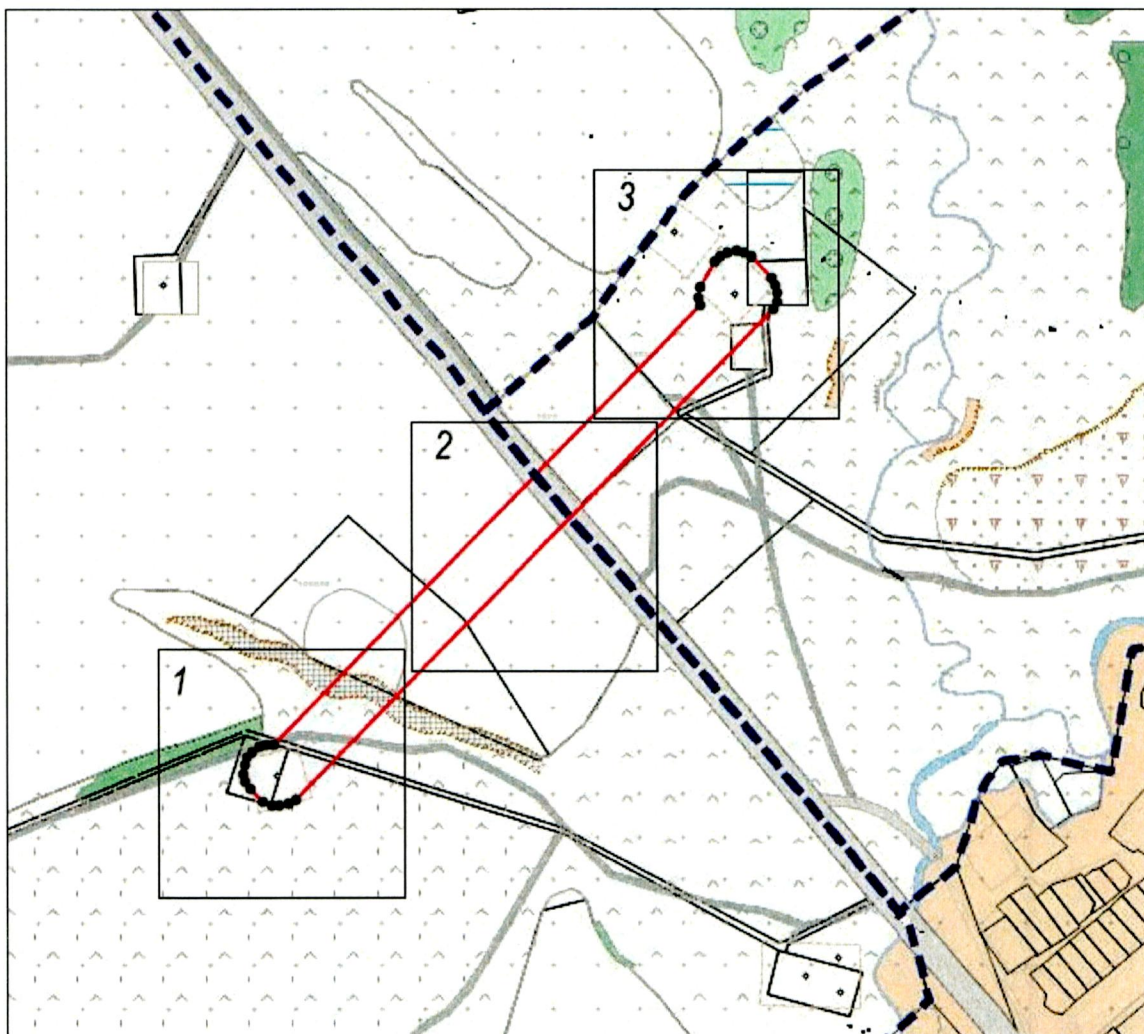


М.Н. Гирфанов

Приложение № 1  
УТВЕРЖДЕНА

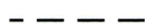
постановлением исполнительного комитета  
Альметьевского муниципального района  
от «14» марта 2019 г. № 409

Схема расположения зоны с особыми условиями  
использования территории  
Охранная зона нефтепровода от скважины 11426 до ГЗУ-31А  
ПАО «Татнефть» им. В.Д. Шашина НГДУ «Джалильнефть»



Масштаб 1 : 10000

Условные обозначения:



- граница кадастрового квартала



- граница охранной зоны

16:07:070001

- кадастровый номер квартала



- характерная точка границы охранной зоны

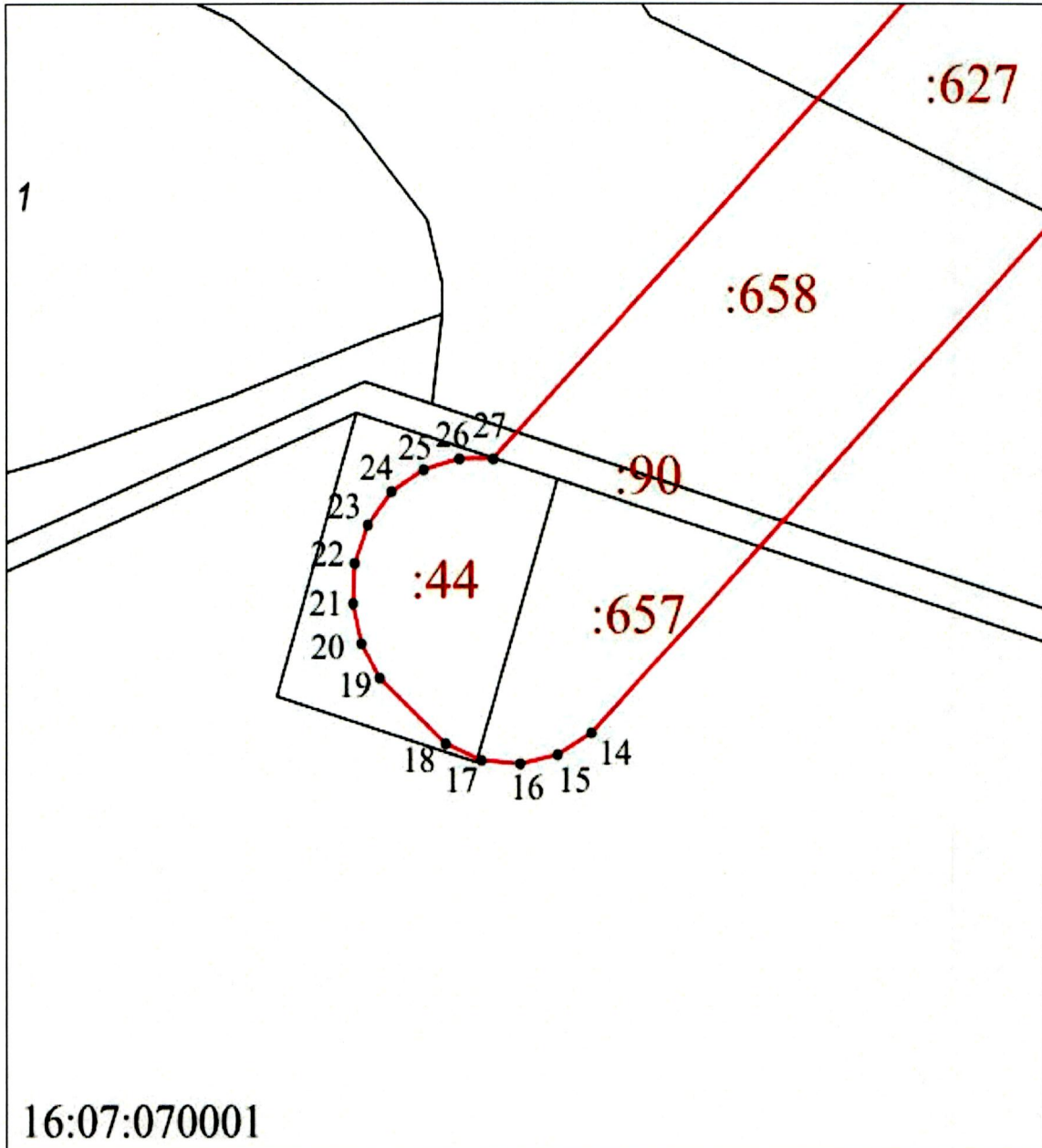


- рамка выносного листа

1

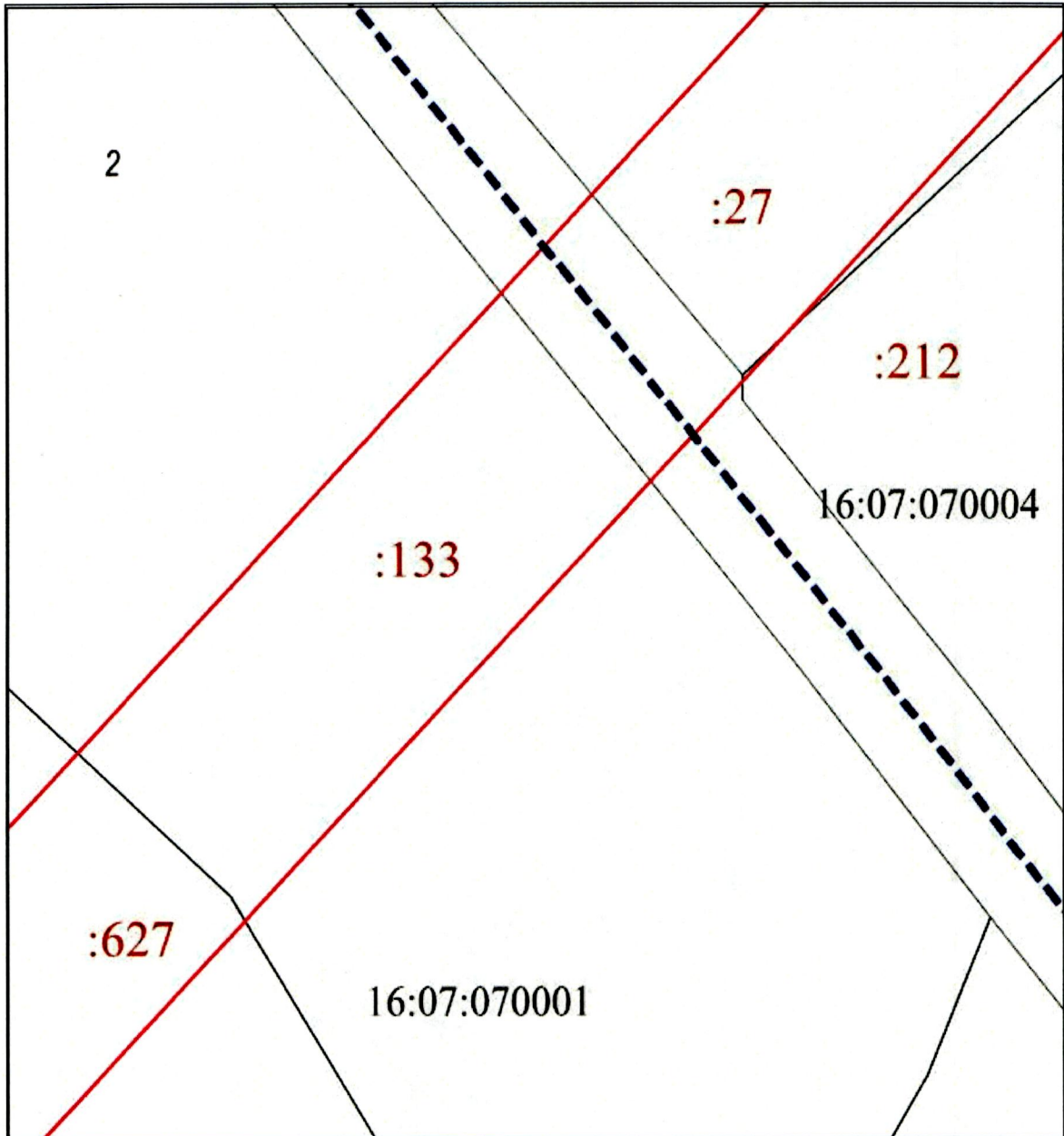
- номер выносного листа

Выносной лист № 1



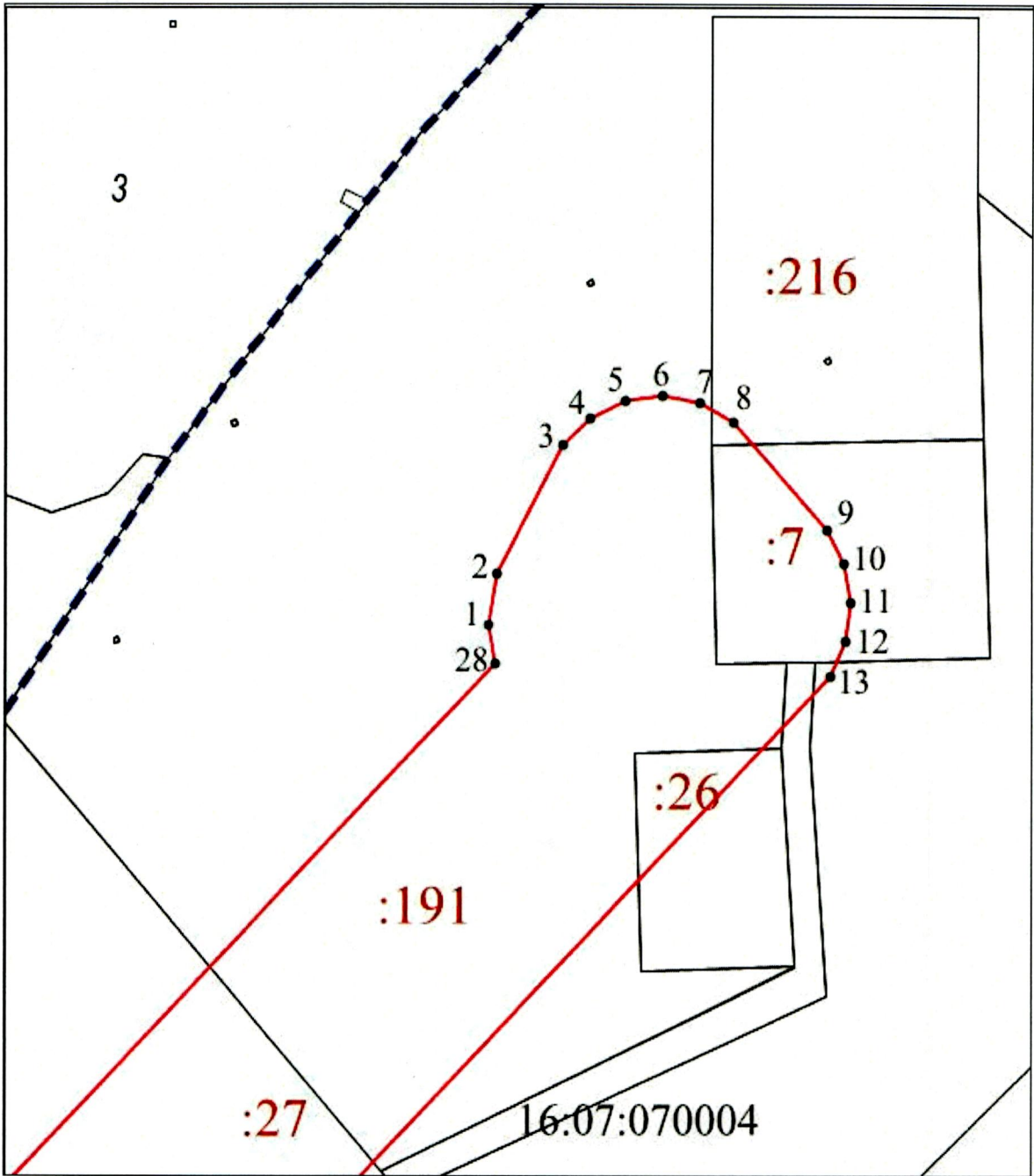
Масштаб 1 : 2000

Выносной лист № 2



Масштаб 1 : 2000

Выносной лист № 3



Масштаб 1 : 2000

Каталог координат зоны с особыми условиями использования территории  
нефтепровода от скважины 11426 до ГЗУ-31А ПАО «Татнефть»  
им. В.Д. Шашина НГДУ «Джалильнефть»

Площадь охранной зоны 34 705 м <sup>2</sup>		
Обозначение характерных точек границ	Система координат: МСК-16	
	Координаты	
	Х	У
1	2	3
1	387837.88	2336238.21
2	387847.80	2336239.91
3	387872.43	2336252.97
4	387877.57	2336258.60
5	387880.78	2336265.51
6	387881.75	2336273.07
7	387880.40	2336280.57
8	387876.86	2336287.32
9	387856.29	2336306.25
10	387849.64	2336309.70
11	387842.26	2336311.03
12	387834.83	2336310.11
13	387828.00	2336307.03
14	387373.77	2335863.03
15	387369.78	2335856.29
16	387368.08	2335848.64
17	387368.82	2335840.84
18	387371.94	2335833.66
19	387384.04	2335820.76
20	387390.53	2335816.86
21	387397.89	2335815.09
22	387405.44	2335815.60
23	387412.50	2335818.35
24	387418.41	2335823.08
25	387422.63	2335829.37
26	387424.77	2335836.63
27	387424.77	2335843.17
28	387830.44	2336239.61
1	387837.88	2336238.21

Заместитель руководителя  
исполнительного комитета района  
по строительству



А.А. Мухаметзянов