



ПОСТАНОВЛЕНИЕ

«14» сентября 2019 г.

г. Альметьевск

КАРАР

№ 405

Об утверждении границ зоны
с особыми условиями использования
территории

Рассмотрев обращение публичного акционерного общества «Татнефть» им. В.Д. Шашина, в соответствии со ст. 56, 106, 107 Земельного кодекса Российской Федерации, постановлением Правительства Российской Федерации от 31 декабря 2015 г. № 1532 «Об утверждении Правил предоставления документов, направляемых или предоставляемых в соответствии с частями 1, 3 - 13, 15 статьи 32 Федерального закона «О государственной регистрации недвижимости» в федеральный орган исполнительной власти (его территориальные органы), уполномоченный Правительством Российской Федерации на осуществление государственного кадастрового учета, государственной регистрации прав, ведение Единого государственного реестра недвижимости и предоставление сведений, содержащихся в Едином государственном реестре недвижимости», Правилами охраны магистральных трубопроводов, утвержденных Министерством топлива и энергетики Российской Федерации от 29 апреля 1992 г., постановлением Госгортехнадзора Российской Федерации от 22 апреля 1992 г. № 9

ИСПОЛНИТЕЛЬНЫЙ КОМИТЕТ ПОСТАНОВЛЯЕТ:

1. Утвердить границы зоны с особыми условиями использования территории «Охранная зона водовода от КНС-60 до скважины 19280/1 ПАО «Татнефть» им. В.Д. Шашина НГДУ «Джалильнефть», расположенной в границах Альметьевского муниципального района Республики Татарстан, общей площадью 75 286 кв.м, в соответствии с графическим описанием местоположения границ данной зоны, перечню координат характерных точек этих границ в системе координат (Приложение №1).

2. Установить ограничения (обременения) в использовании земельных участков в границах зоны с особыми условиями использования территории «Охранная зона водовода от КНС-60 до скважины 19280/1 ПАО «Татнефть» им. В.Д. Шашина НГДУ «Джалильнефть» в соответствии с Правилами охраны магистральных трубопроводов, утвержденных Министерством топлива и энергетики Российской Федерации от 29 апреля 1992 г., постановлением Госгортехнадзора Российской Федерации от 22 апреля 1992 г. № 9.

3. Убытки, причиненные в связи с изменением границ зоны с особыми условиями использования территории, возмещаются публичным акционерным обществом «Татнефть» им. В. Д. Шашина. Обязанность по возмещению убытков наступает в сроки, установленные статьей 57.1 Земельного кодекса Российской Федерации.

4. Предоставить право публичному акционерному обществу «Татнефть» им. В. Д. Шашина обращаться без доверенности с заявлением о внесении в Единый государственный реестр недвижимости сведений о зоне с особыми условиями использования территории, указанной в пунктах 1, 2 настоящего постановления.

5. Правовому управлению исполнительного комитета района (Ханнанова А.Б.) опубликовать настоящее постановление в газете «Альметьевский вестник» и разместить на Официальном портале правовой информации Республики Татарстан (PRAVO.TATARSTAN.RU).

6. Настоящее постановление вступает в силу после его официального опубликования.

7. Контроль за исполнением настоящего постановления возложить на заместителя руководителя исполнительного комитета района по строительству Мухаметзянова А.А.

Руководитель
исполнительного комитета района

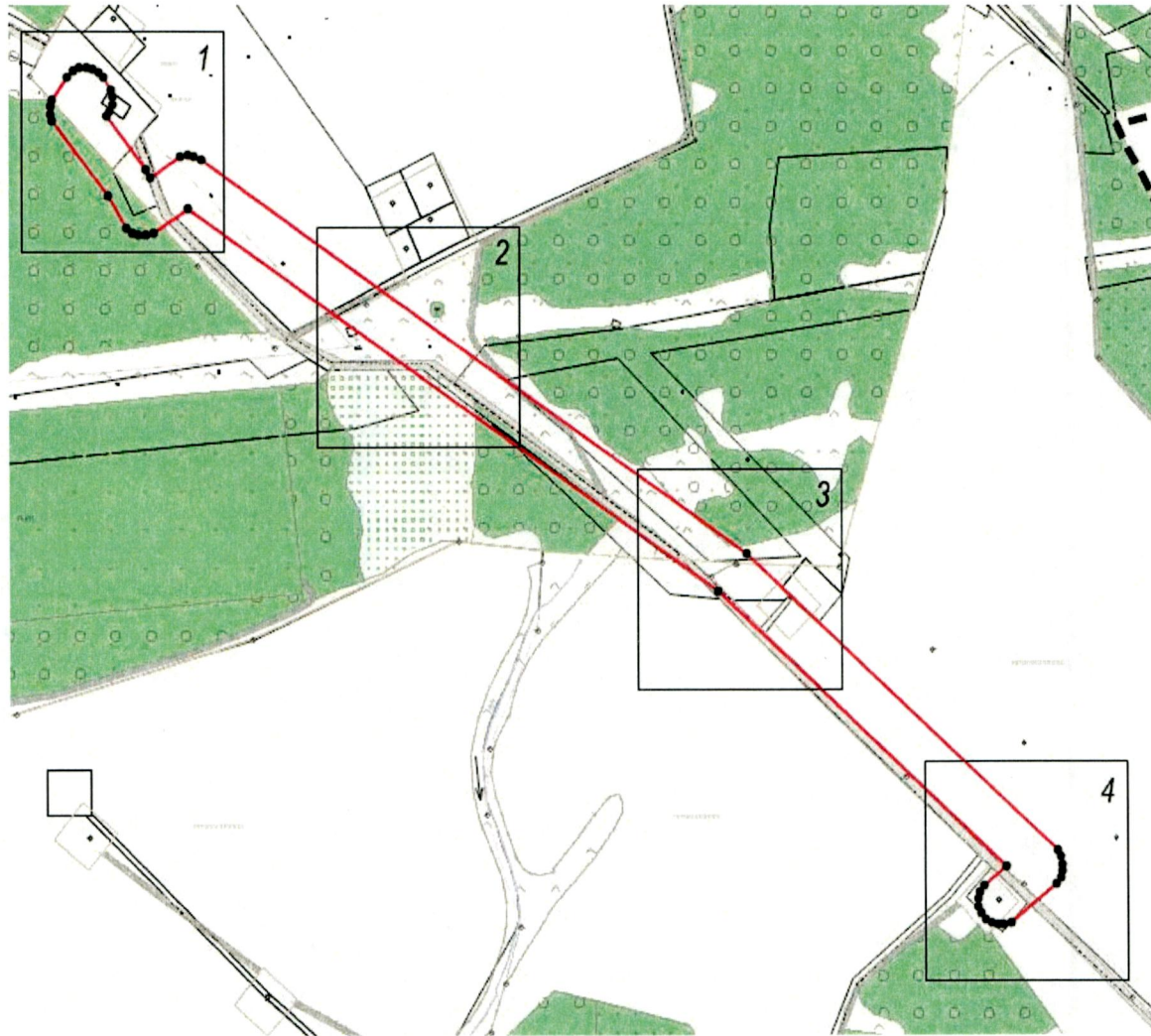


М.Н. Гирфанов

Приложение № 1
УТВЕРЖДЕНА

постановлением исполнительного комитета
Альметьевского муниципального района
от «14» марта 2019 г. № 405

Схема расположения зоны с особыми условиями
использования территории
Охранная зона водовода от КНС-60 до скважины 19280/1 ПАО
«Татнефть» им. В.Д. Шашина НГДУ «Джалильнефть»



Масштаб 1 : 10000

Условные обозначения:



- граница кадастрового квартала



- граница охранной зоны

16:07:250003

- кадастровый номер квартала



- характерная точка границы охранной зоны

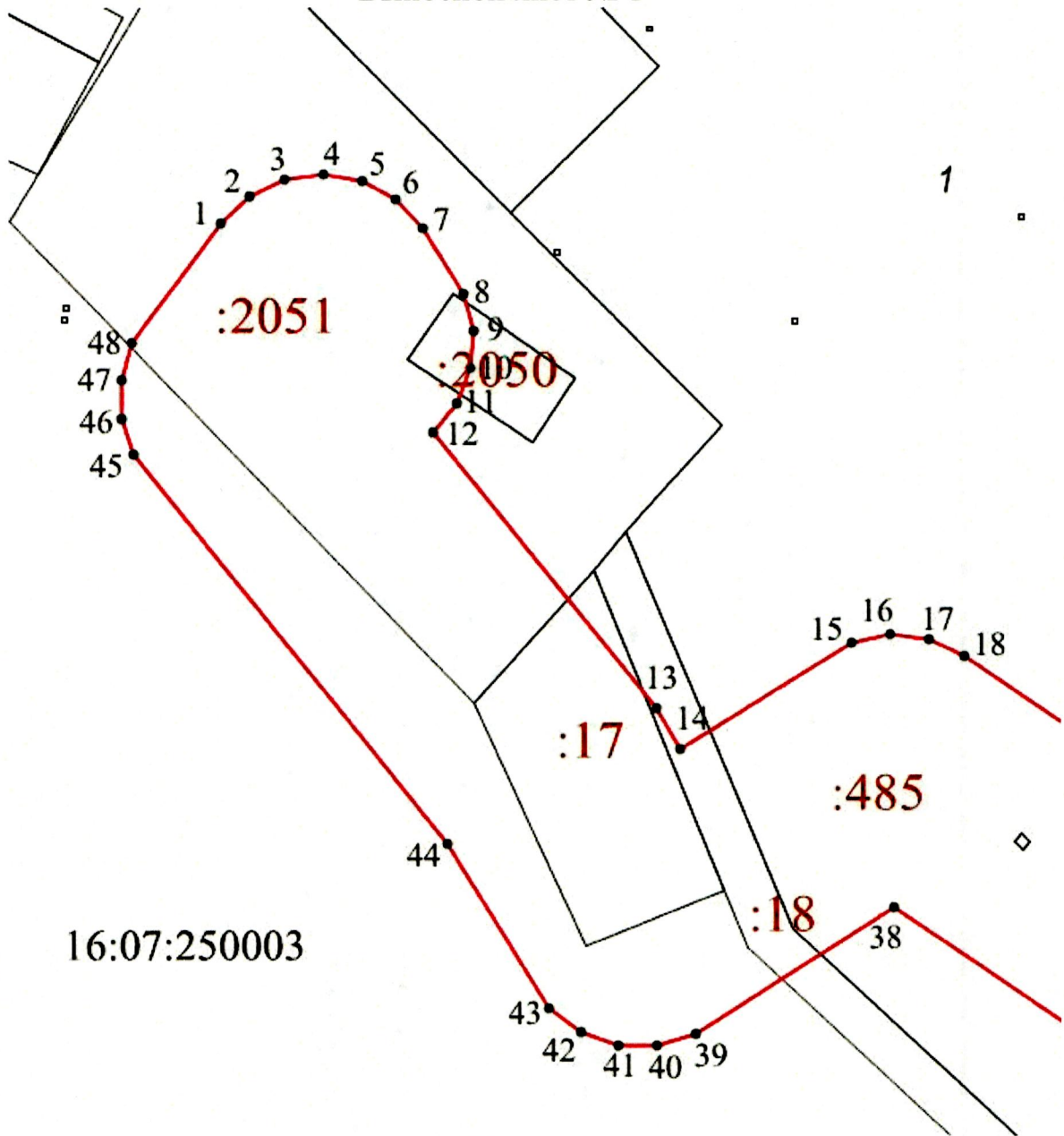


- рамка выносного листа

1

- номер выносного листа

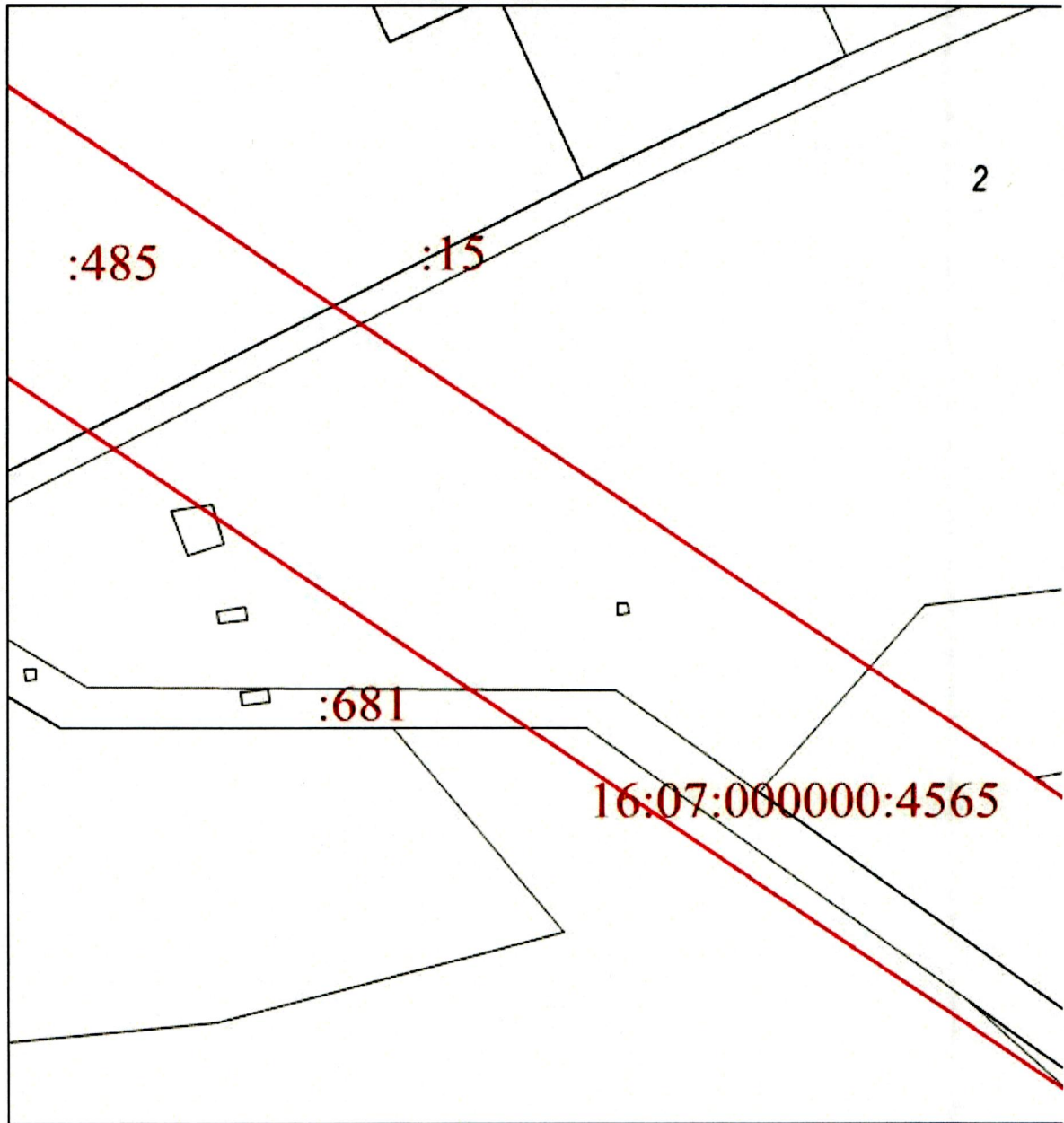
Выносной лист № 1



16:07:250003

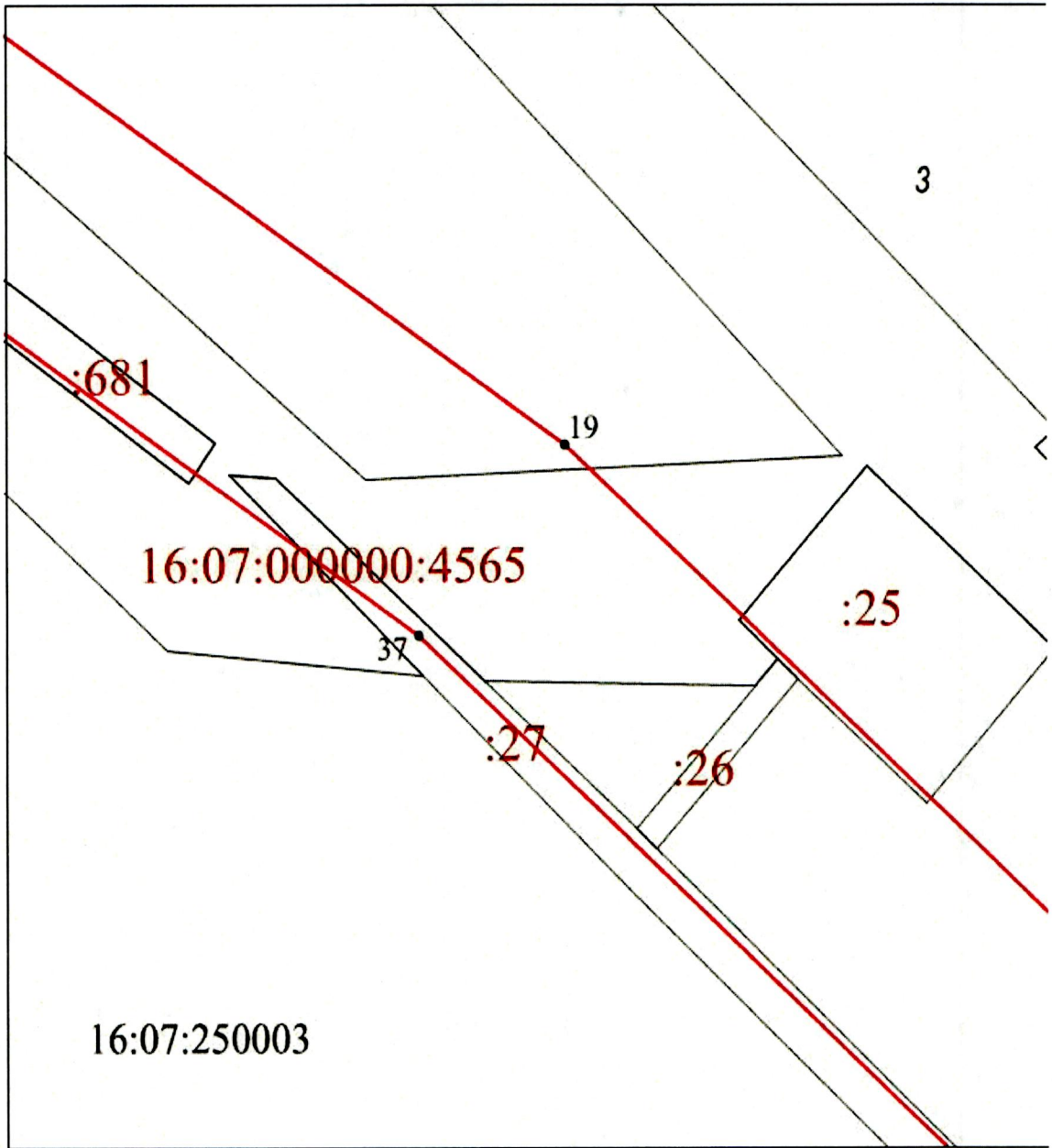
Масштаб 1 : 2000

Выносной лист № 2



Масштаб 1 : 2000

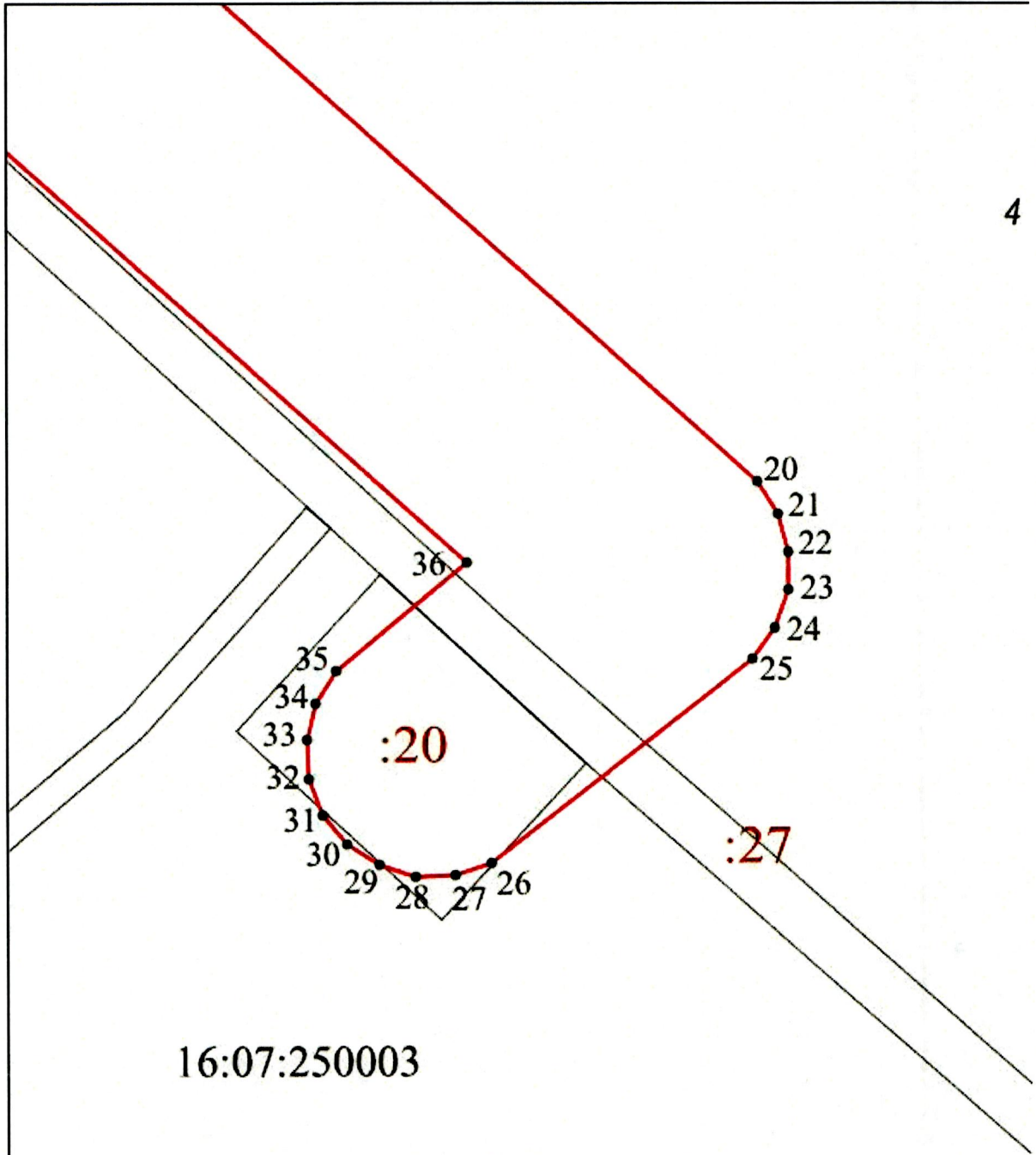
Выносной лист № 3



Масштаб 1 : 2000

Выносной лист № 4

4



16:07:250003

Масштаб 1 : 2000

Каталог координат зоны с особыми условиями использования территории
 водовода от КНС-60 до скважины 19280/1 ПАО «Татнефть»
 им. В.Д. Шашина НГДУ «Джалильнефть»

Площадь охранной зоны 75286 м ²		
Обозначение характерных точек границ	Координаты, м	
	X	Y
1	2	3
1	378307.69	2339549.32
2	378313.12	2339555.01
3	378316.52	2339562.11
4	378317.54	2339569.91
5	378316.09	2339577.64
6	378312.31	2339584.54
7	378306.57	2339589.92
8	378293.41	2339598.22
9	378286.05	2339600.02
10	378278.50	2339599.54
11	378271.43	2339596.82
12	378265.46	2339592.06
13	378210.17	2339636.55
14	378201.92	2339641.50
15	378223.33	2339676.07
16	378224.89	2339683.81
17	378223.96	2339691.65
18	378220.62	2339698.81
19	377806.58	2340311.18
20	377494.94	2340658.73
21	377488.57	2340662.94
22	377481.23	2340665.04
23	377473.60	2340664.82
24	377466.39	2340662.31
25	377460.28	2340657.74
26	377419.72	2340606.35
27	377417.35	2340599.16
28	377417.23	2340591.59
29	377419.39	2340584.33
30	377423.62	2340578.05
31	377429.54	2340573.33
32	377436.60	2340570.59
33	377444.15	2340570.09
34	377451.51	2340571.88

1	2	3
35	377457.99	2340575.79
36	377479.22	2340601.54
37	377768.20	2340279.09
38	378170.00	2339684.42
39	378144.63	2339644.43
40	378142.26	2339636.83
41	378142.40	2339628.87
42	378145.04	2339621.36
43	378149.90	2339615.06
44	378182.94	2339594.58
45	378261.18	2339531.85
46	378268.44	2339529.43
47	378276.09	2339529.31
48	378283.42	2339531.51
1	378307.69	2339549.32

Заместитель руководителя
исполнительного комитета района
по строительству



А.А. Мухаметзянов