



ПОСТАНОВЛЕНИЕ

«*11*» *марта* 20*19* г.

г. Альметьевск

КАРАР

№ *342*

Об утверждении границ зоны
с особыми условиями использования
территории

Рассмотрев обращение публичного акционерного общества «Татнефть» им. В.Д. Шашина, в соответствии со ст. 56, 106, 107 Земельного кодекса Российской Федерации, постановлением Правительства Российской Федерации от 31 декабря 2015 г. № 1532 «Об утверждении Правил предоставления документов, направляемых или предоставляемых в соответствии с частями 1, 3 - 13, 15 статьи 32 Федерального закона «О государственной регистрации недвижимости» в федеральный орган исполнительной власти (его территориальные органы), уполномоченный Правительством Российской Федерации на осуществление государственного кадастрового учета, государственной регистрации прав, ведение Единого государственного реестра недвижимости и предоставление сведений, содержащихся в Едином государственном реестре недвижимости», Правилами охраны магистральных трубопроводов, утвержденных Министерством топлива и энергетики Российской Федерации от 29 апреля 1992 г., постановлением Госгортехнадзора Российской Федерации от 22 апреля 1992 г. № 9

ИСПОЛНИТЕЛЬНЫЙ КОМИТЕТ ПОСТАНОВЛЯЕТ:

1. Утвердить границы зоны с особыми условиями использования территории «Охранная зона нефтепровода от скважины 11409 до ГЗУ 3 АС - (ДНС (ГЗНУ) 20 С - ДНС (ГЗНУ) 10 С - 1) - 2 ПАО «Татнефть» им. В.Д. Шашина НГДУ «Джалильнефть», расположенной в границах Альметьевского муниципального района Республики Татарстан, общей площадью 17 320 кв.м, в соответствии с графическим описанием местоположения границ данной зоны, перечню координат характерных точек этих границ в системе координат (Приложение №1).

2. Установить ограничения (обременения) в использовании земельных участков в границах зоны с особыми условиями использования территории «Охранная зона нефтепровода от скважины 11409 до ГЗУ 3 АС - (ДНС (ГЗНУ) 20 С - ДНС (ГЗНУ) 10 С - 1) - 2 ПАО «Татнефть» им. В.Д. Шашина НГДУ «Джалильнефть» в соответствии с Правилами охраны магистральных трубопроводов, утвержденных Министерством топлива и энергетики Российской Федерации от 29 апреля 1992 г., постановлением Госгортехнадзора Российской Федерации от 22 апреля 1992 г. № 9.

3. Убытки, причиненные в связи с изменением границ зоны с особыми условиями использования территории, возмещаются публичным акционерным обществом «Татнефть» им. В. Д. Шашина. Обязанность по возмещению убытков наступает в сроки, установленные статьей 57.1 Земельного кодекса Российской Федерации.

4. Предоставить право публичному акционерному обществу «Татнефть» им. В. Д. Шашина обращаться без доверенности с заявлением о внесении в Единый государственный реестр недвижимости сведений о зоне с особыми условиями использования территории, указанной в пунктах 1, 2 настоящего постановления.

5. Правовому управлению исполнительного комитета района (Ханнанова А.Б.) опубликовать настоящее постановление в газете «Альметьевский вестник» и разместить на Официальном портале правовой информации Республики Татарстан (PRAVO.TATARSTAN.RU).

6. Настоящее постановление вступает в силу после его официального опубликования.

7. Контроль за исполнением настоящего постановления возложить на заместителя руководителя исполнительного комитета района по строительству Мухаметзянова А.А.

Руководитель
исполнительного комитета района



М.Н. Гирфанов

Приложение № 1

УТВЕРЖДЕНА

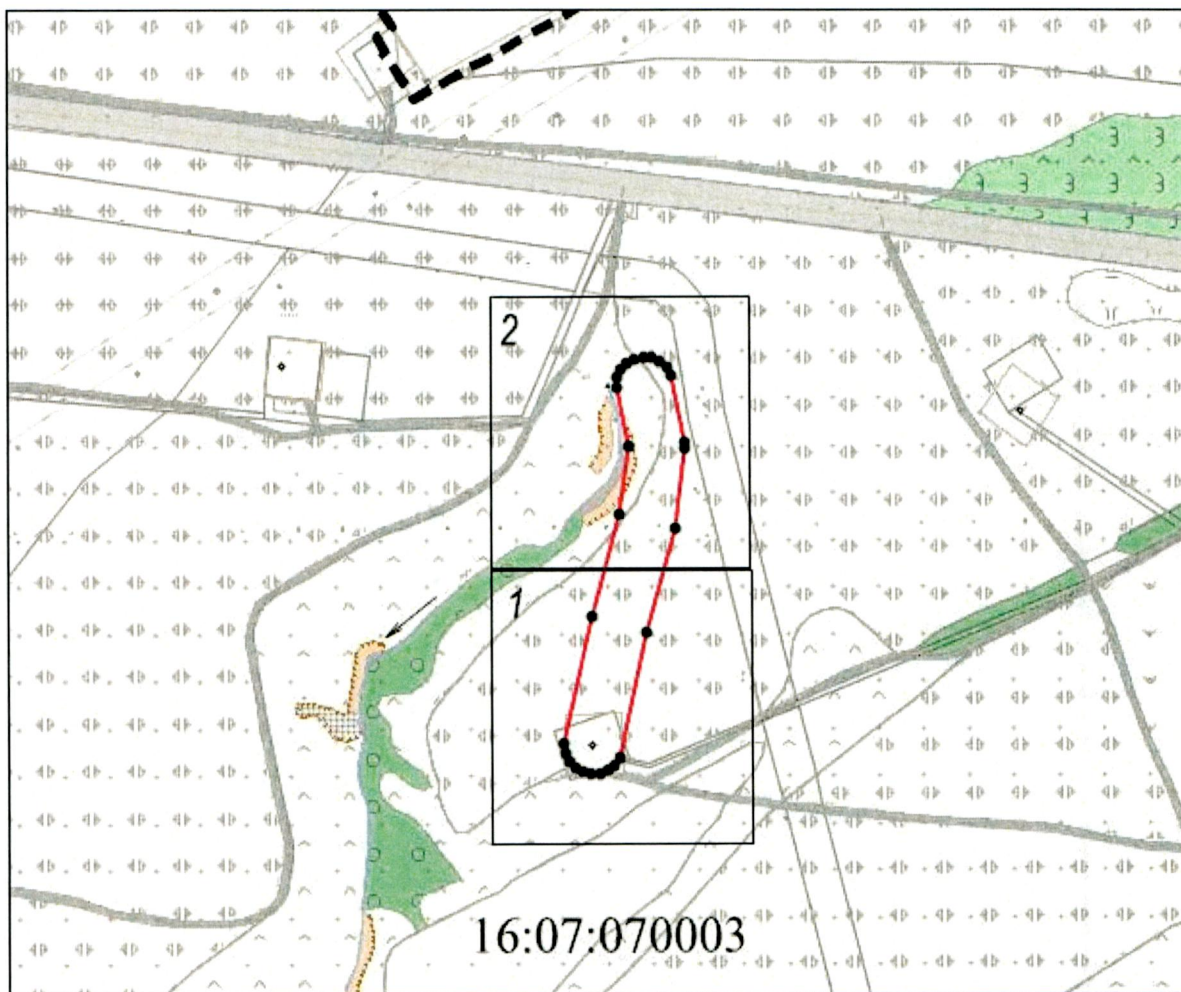
постановлением исполнительного комитета

Альметьевского муниципального района

от « 11 » *марта* 2019 г. № *378*

Схема расположения зоны с особыми условиями использования территории

Охранная зона нефтепровода от скважины 11409 до ГЗУ 3 АС - (ДНС (ГЗНУ) 20 С - ДНС (ГЗНУ) 10 С - 1) - 2 ПАО «Татнефть» им. В.Д. Шашина НГДУ «Джалильнефть»



Масштаб 1 : 10000

Условные обозначения:



- граница кадастрового квартала



- граница охранной зоны

16:07:07000

- кадастровый номер квартала

3



- характерная точка границы охранной зоны

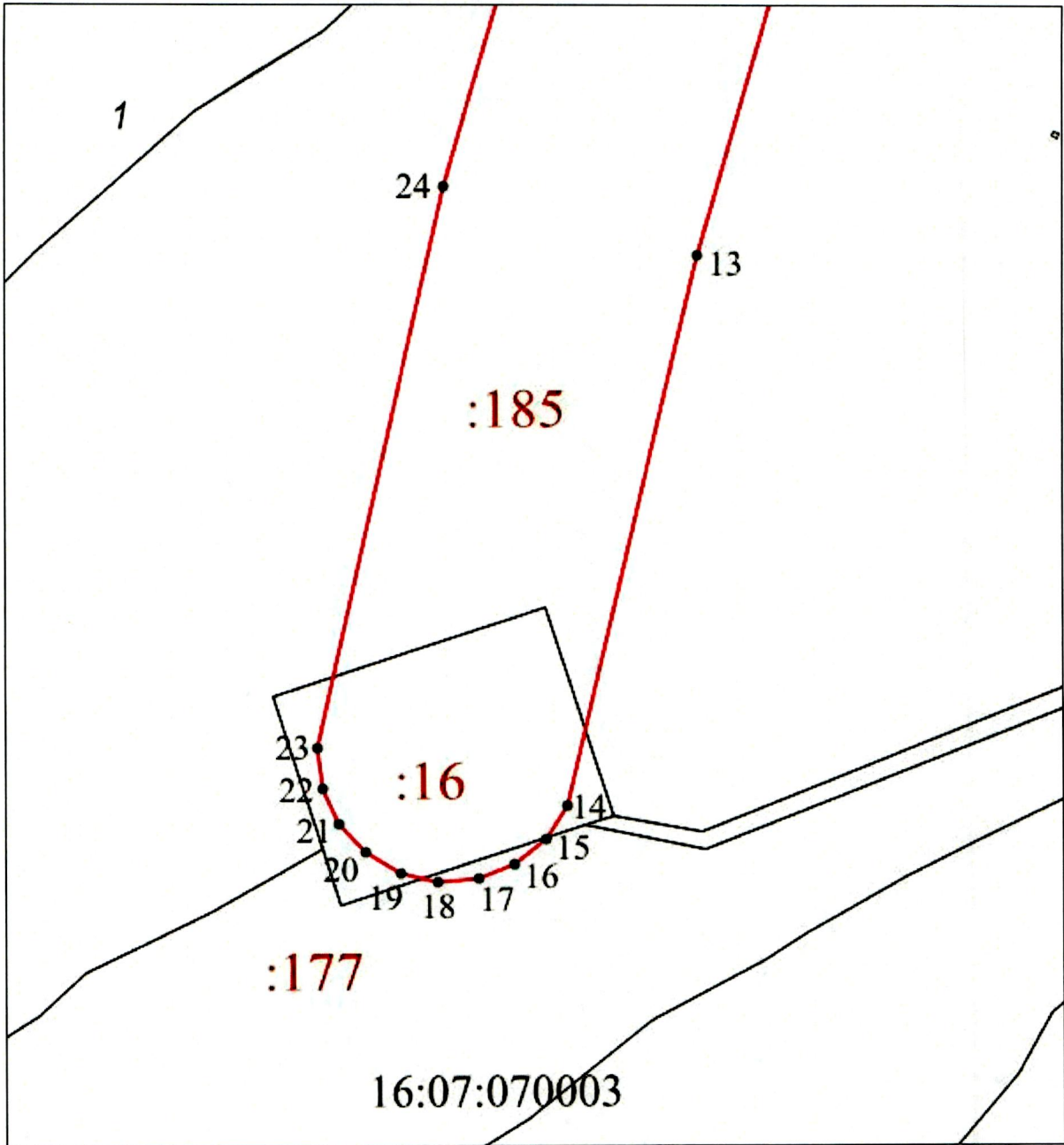


- рамка выносного листа

1

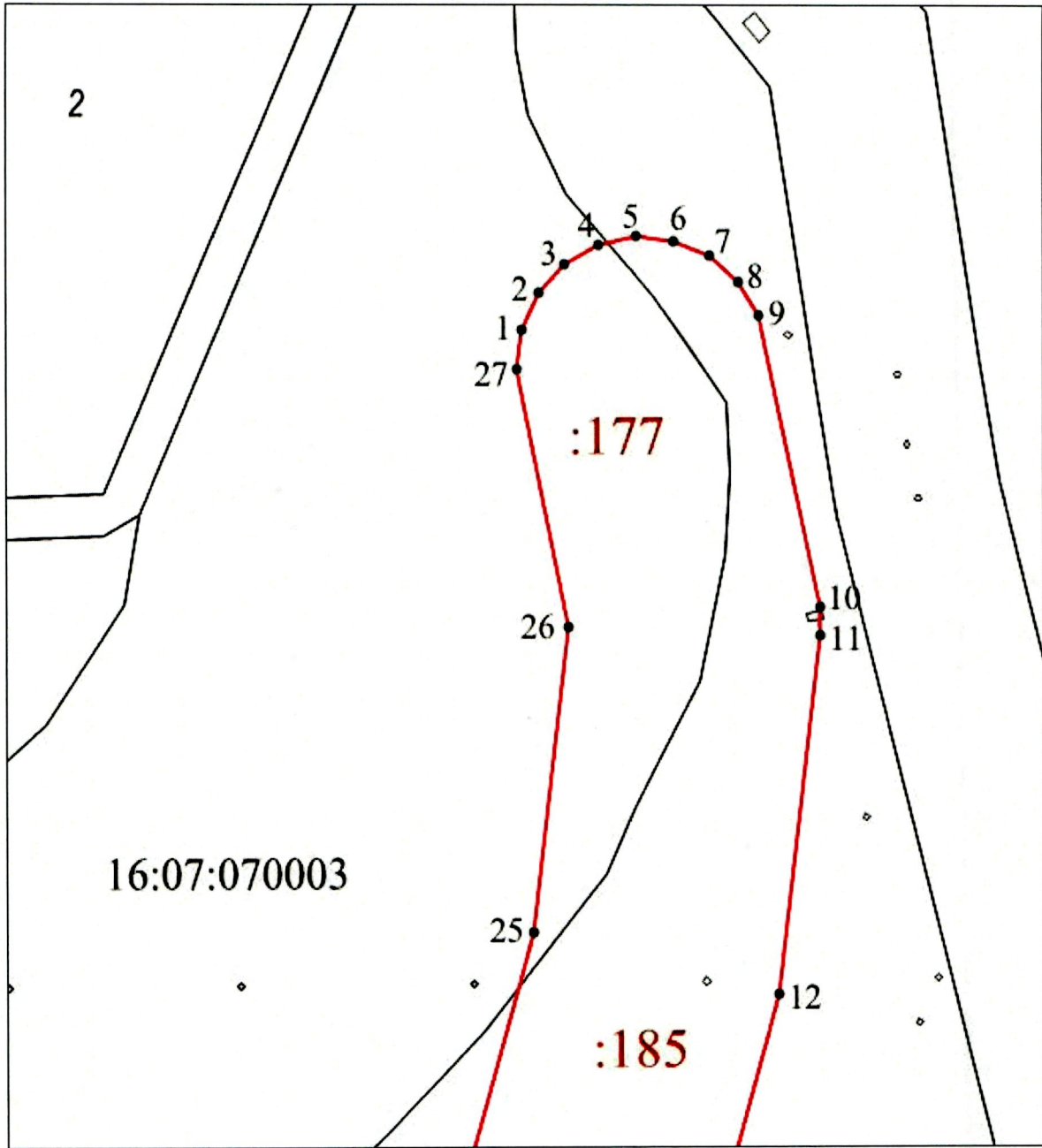
- номер выносного листа

Выносной лист № 1



Масштаб 1 : 2000

Выносной лист № 2



16:07:070003

:177

:185

Масштаб 1 : 2000

Каталог координат зоны с особыми условиями использования территории нефтепровода от скважины 11409 до ГЗУ 3 АС - (ДНС (ГЗНУ) 20 С - ДНС (ГЗНУ) 10 С - 1) - 2 ПАО «Татнефть» им. В.Д. Шашина НГДУ «Джалильнефть»

Площадь охранной зоны 17320 м ²		
Обозначение характерных точек границ	Система координат: МСК-16	
	Координаты	
	X	Y
1	2	3
1	391509.12	2337174.19
2	391515.94	2337177.48
3	391521.47	2337182.65
4	391525.19	2337189.24
5	391526.77	2337196.65
6	391526.06	2337204.19
7	391523.12	2337211.17
8	391518.23	2337216.95
9	391511.84	2337221.00
10	391455.92	2337233.29
11	391450.46	2337233.25
12	391381.59	2337224.76
13	391294.86	2337199.67
14	391189.56	2337174.71
15	391183.24	2337170.54
16	391178.46	2337164.67
17	391175.65	2337157.64
18	391175.07	2337150.09
19	391176.78	2337142.72
20	391180.62	2337136.19
21	391186.24	2337131.12
22	391193.12	2337127.95
23	391200.63	2337127.00
24	391308.12	2337151.46
25	391393.52	2337176.16
26	391452.23	2337183.11
27	391501.63	2337173.10
1	391509.12	2337174.19

Заместитель руководителя
исполнительного комитета района
по строительству



А.А. Мухаметзянов