



**ПОСТАНОВЛЕНИЕ**  
«*11*» *сентября* 20*19* г.

г. Альметьевск

**КАРАР**  
№ *357*

Об изменении границ зоны  
с особыми условиями  
использования территории

Рассмотрев обращение Альметьевского районного нефтепроводного управления акционерного общества «Транснефть-Прикамье», в соответствии со ст. 56, 106, 107 Земельного кодекса Российской Федерации, постановлением Правительства Российской Федерации от 31 декабря 2015 г. № 1532 «Об утверждении Правил предоставления документов, направляемых или предоставляемых в соответствии с частями 1, 3 - 13, 15 статьи 32 Федерального закона «О государственной регистрации недвижимости» в федеральный орган исполнительной власти (его территориальные органы), уполномоченный Правительством Российской Федерации на осуществление государственного кадастрового учета, государственной регистрации прав, ведение Единого государственного реестра недвижимости и предоставление сведений, содержащихся в Едином государственном реестре недвижимости», Правилами охраны магистральных трубопроводов, утвержденных Министерством топлива и энергетики Российской Федерации от 29 апреля 1992 г., постановлением Госгортехнадзора Российской Федерации от 22 апреля 1992 г. № 9

**ИСПОЛНИТЕЛЬНЫЙ КОМИТЕТ ПОСТАНОВЛЯЕТ:**

1. Изменить границы зоны с особыми условиями использования территории с учетным номером 16.00.2.1980 «Охранная зона Отвод МН "Н.Челны-Альметьевск" (d=720 мм) (d=700 мм) (0-18 км); МН "Пермь-Альметьевск" (d=800 мм)(уч. 0-14.5 км), (d=1020 мм)(уч.426-456 км)», расположенной в границах Альметьевского муниципального района, общей площадью 70 860 кв.м, в соответствии с графическим описанием местоположения границ данной зоны, перечню координат характерных точек этих границ в системе координат (Приложение №1).

2. Установить ограничения (обременения) в использовании земельных участков в границах зоны с особыми условиями использования территории с учетным номером 16.00.2.1980 «Охранная зона Отвод МН "Н.Челны-Альметьевск" (d=720 мм) (d=700 мм) (0-18 км); МН "Пермь-Альметьевск" (d=800 мм)(уч. 0-14.5 км), (d=1020 мм)(уч.426-456 км)», в соответствии с Правилами охраны магистральных трубопроводов, утвержденных Министерством топлива и энергетики Российской Федерации от 29 апреля 1992 г., постановлением Госгортехнадзора Российской Федерации от 22 апреля 1992 г. № 9.

3. Убытки, причиненные в связи с изменением границ зоны с особыми условиями использования территории, возмещаются акционерным обществом «Транснефть - Прикамье». Обязанность по возмещению убытков наступает в сроки, установленные статьей 57.1 Земельного кодекса Российской Федерации.

4. Предоставить право акционерному обществу «Транснефть-Прикамье» обращаться без доверенности с заявлением о внесении в Единый государственный реестр недвижимости сведений о зоне с особыми условиями использования территории, указанной в пунктах 1, 2 настоящего постановления.

5. Правовому управлению исполнительного комитета района (Ханнанова А.Б.) опубликовать настоящее постановление в газете «Альметьевский вестник» и разместить на Официальном портале правовой информации Республики Татарстан (PRAVO.TATARSTAN.RU).

6. Настоящее постановление вступает в силу после его официального опубликования.

7. Контроль за исполнением настоящего постановления возложить на заместителя руководителя исполнительного комитета района по строительству Мухаметзянова А.А.

Руководитель  
исполнительного комитета района



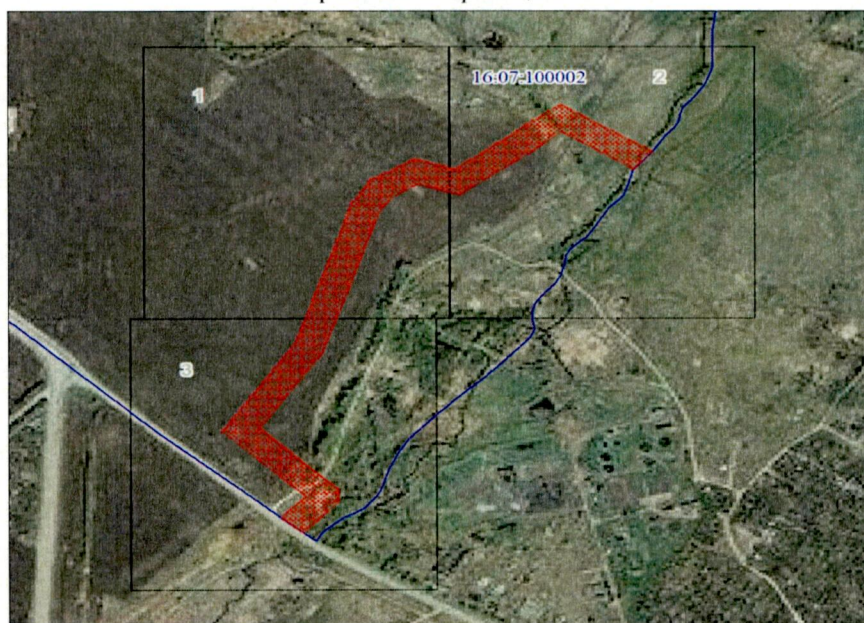
М.Н. Гирфанов



Приложение № 1  
к постановлению исполнительного комитета  
Альметьевского муниципального района  
от «11» марта 2019 г. № 357

Схема расположения зоны с особыми условиями использования  
территории  
Охранная зона Отвод МН "Н.Челны-Альметьевск" (d=720 мм) (d=700 мм)  
(0-18 км); МН "Пермь-Альметьевск" (d=800 мм)(уч. 0-14.5 км), (d=1020  
мм)(уч.426-456 км)










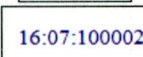
Обзорная схема границ ЗОУИТ



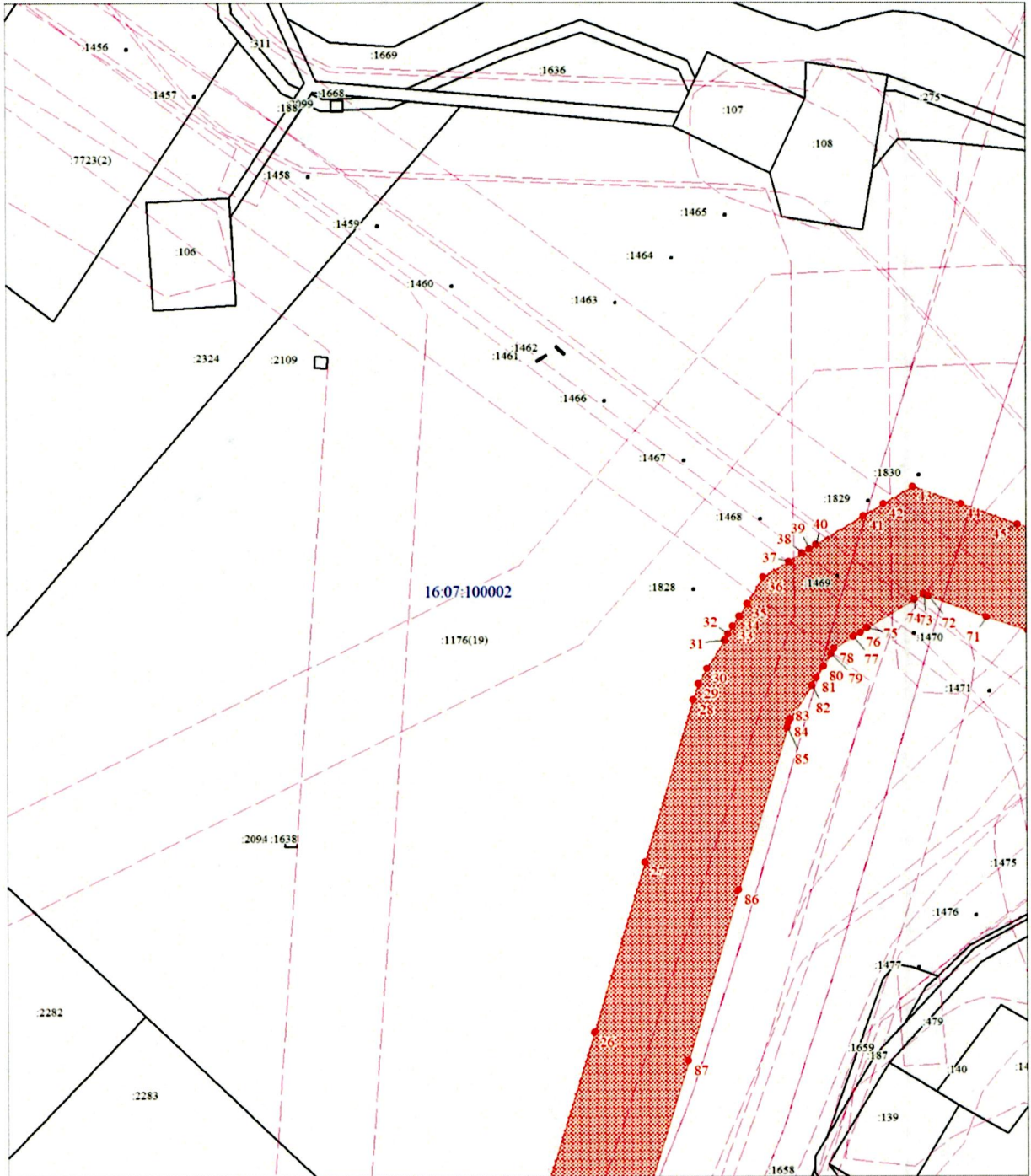
Масштаб 1:8728

Система координат МСК-16

Условные обозначения:

	Характерная точка границы ЗОУИТ
	Надписи номеров характерных точек границы ЗОУИТ
	Граница ЗОУИТ
	Граница охранной зоны
	Обозначение границы охранной зоны
	Граница территориальной зоны
	Существующая часть границы, имеющиеся в ЕГРН сведения о которой достаточны для определения ее местоположения
	Надписи кадастрового номера земельного участка
	Граница кадастрового квартала
	Обозначение кадастрового квартала

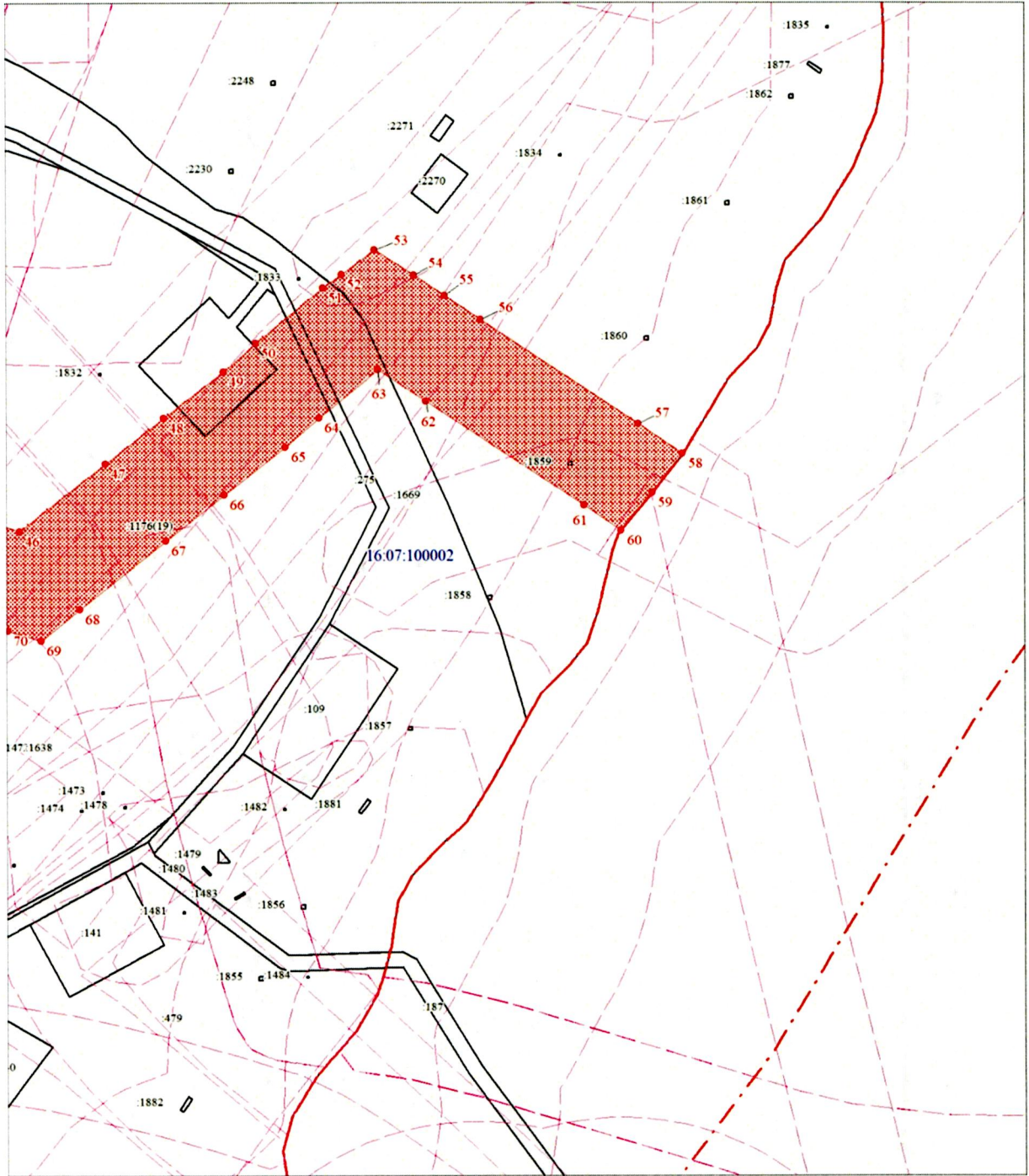
Выносной лист № 1



Масштаб 1:2000



Выносной лист № 2



Масштаб 1:2000





Каталог координат охранной зоны Отвод МН "Н.Челны-Альметьевск"  
 (d=720 мм) (d=700 мм) (0-18 км); МН "Пермь-Альметьевск" (d=800  
 мм)(уч. 0-14.5 км), (d=1020 мм)(уч.426-456 км)


Площадь охранной зоны 70860 м <sup>2</sup>		
Обозначение характерных точек границ	Координаты в системе МСК-16,	
	X	Y
1	2	3
1	379489.00	2313188.00
2	379489.52	2313187.41
3	379491.18	2313189.10
4	379507.58	2313204.24
5	379531.45	2313225.91
6	379536.43	2313230.04
7	379564.28	2313202.10
8	379572.04	2313194.49
9	379578.06	2313188.58
10	379585.99	2313180.81
11	379610.27	2313157.08
12	379614.48	2313152.87
13	379616.90	2313150.48
14	379628.13	2313139.37
15	379637.03	2313130.56
16	379642.84	2313124.74
17	379650.00	2313117.66
18	379681.60	2313086.43
19	379716.14	2313108.19
20	379792.76	2313157.20
21	379852.58	2313195.97
22	379873.82	2313209.42
23	379875.92	2313210.48
24	379880.18	2313212.02
25	379925.33	2313225.74
26	380004.23	2313250.20
27	380091.38	2313276.42
28	380174.06	2313301.30
29	380182.23	2313303.76
30	380189.90	2313308.16
31	380204.54	2313317.40
32	380207.47	2313319.19
33	380211.51	2313321.65
34	380216.86	2313325.02
35	380223.30	2313328.86
36	380236.86	2313337.10
37	380244.62	2313350.21
38	380248.90	2313357.20
39	380251.03	2313360.73
40	380253.17	2313364.20
41	380268.00	2313388.71

1	2	3
42	380273.99	2313398.81
43	380282.79	2313413.63
44	380274.03	2313438.36
45	380263.43	2313467.33
46	380259.89	2313478.56
47	380294.29	2313522.07
48	380317.87	2313552.08
49	380341.51	2313582.41
50	380356.07	2313599.15
51	380384.04	2313633.35
52	380390.88	2313642.73
53	380403.37	2313659.84
54	380390.51	2313679.82
55	380379.99	2313695.41
56	380367.83	2313713.70
57	380314.52	2313793.99
58	380299.44	2313816.54
59	380279.51	2313801.10
60	380260.15	2313785.34
61	380272.90	2313766.26
62	380326.19	2313686.02
63	380342.52	2313661.56
64	380317.85	2313631.40
65	380302.90	2313614.21
66	380278.49	2313582.89
67	380255.02	2313553.03
68	380220.17	2313508.97
69	380204.10	2313489.24
70	380209.40	2313472.42
71	380216.09	2313451.22
72	380226.96	2313421.41
73	380227.84	2313419.01
74	380225.08	2313414.44
75	380210.49	2313390.25
76	380208.36	2313386.79
77	380206.18	2313383.19
78	380200.21	2313373.34
79	380197.50	2313371.71
80	380190.91	2313367.76
81	380185.15	2313364.15
82	380181.18	2313361.73
83	380164.11	2313351.01
84	380162.32	2313349.98
85	380159.62	2313349.17
86	380076.99	2313324.24
87	379989.68	2313298.04
88	379910.59	2313273.66
89	379864.38	2313259.47
90	379856.08	2313256.49



1	2	3
91	379849.09	2313252.94
92	379825.60	2313238.07
93	379765.69	2313199.24
94	379689.34	2313150.40
95	379688.47	2313149.85
96	379672.25	2313166.03
97	379663.34	2313174.83
98	379651.96	2313186.19
99	379649.50	2313188.57
100	379645.40	2313192.65
101	379620.96	2313216.54
102	379613.08	2313224.27
103	379607.06	2313230.19
104	379599.46	2313237.63
105	379573.50	2313263.62
106	379567.42	2313270.02
107	379552.56	2313285.03
108	379524.61	2313285.15
109	379498.70	2313263.67
110	379473.84	2313241.14
111	379456.48	2313225.11
112	379471.25	2313208.26
113	379474.55	2313204.49
114	379478.34	2313200.16
1	379489.00	2313188.00

Заместитель руководителя  
исполнительного комитета района  
по строительству



А.А. Мухаметзянов