



ПОСТАНОВЛЕНИЕ

«1» сентября 2019 г.

г. Альметьевск

КАРАР

№ 290

Об утверждении границ зоны
с особыми условиями использования
территории

Рассмотрев обращение публичного акционерного общества «Татнефть» им. В.Д. Шашина, в соответствии со ст. 56, 106, 107 Земельного кодекса Российской Федерации, постановлением Правительства Российской Федерации от 31 декабря 2015 г. № 1532 «Об утверждении Правил предоставления документов, направляемых или предоставляемых в соответствии с частями 1, 3 - 13, 15 статьи 32 Федерального закона «О государственной регистрации недвижимости» в федеральный орган исполнительной власти (его территориальные органы), уполномоченный Правительством Российской Федерации на осуществление государственного кадастрового учета, государственной регистрации прав, ведение Единого государственного реестра недвижимости и предоставление сведений, содержащихся в Едином государственном реестре недвижимости», постановлением Кабинета Министров Республики Татарстан от 20 августа 2007 г. № 395 «Об утверждении Порядка использования земель в охранных зонах трубопроводов»

ИСПОЛНИТЕЛЬНЫЙ КОМИТЕТ ПОСТАНОВЛЯЕТ:

1. Утвердить границы зоны с особыми условиями использования территории «Охранная зона нефтепровода от скважины 1190 до ГЗУ-32ВС ПАО «Татнефть» им. В.Д. Шашина НГДУ «Джалильнефть», расположенной в границах Альметьевского муниципального района Республики Татарстан, общей площадью 19 074 кв.м, в соответствии с графическим описанием местоположения границ данной зоны, перечню координат характерных точек этих границ в системе координат (Приложение №1).

2. Установить ограничения (обременения) в использовании земельных участков в границах зоны с особыми условиями использования территории «Охранная зона нефтепровода от скважины 1190 до ГЗУ-32ВС ПАО «Татнефть» им. В.Д. Шашина НГДУ «Джалильнефть» в соответствии с постановлением Кабинета Министров Республики Татарстан от 20 августа 2007 г. № 395 «Об утверждении Порядка использования земель в охранных зонах трубопроводов».

3. Убытки, причиненные в связи с изменением границ зоны с особыми условиями использования территории, возмещаются публичным акционерным обществом «Татнефть» им. В. Д. Шашина. Обязанность по возмещению убытков наступает в сроки, установленные статьей 57.1 Земельного кодекса Российской Федерации.

4. Предоставить право публичному акционерному обществу «Татнефть» им. В. Д. Шашина обращаться без доверенности с заявлением о внесении в Единый государственный реестр недвижимости сведений о зоне с особыми условиями использования территории, указанной в пунктах 1, 2 настоящего постановления.

5. Правовому управлению исполнительного комитета района (Ханнанова А.Б.) опубликовать настоящее постановление в газете «Альметьевский вестник» и разместить на Официальном портале правовой информации Республики Татарстан (PRAVO.TATARSTAN.RU).

6. Настоящее постановление вступает в силу после его официального опубликования.

7. Контроль за исполнением настоящего постановления возложить на заместителя руководителя исполнительного комитета района по строительству Мухаметзянова А.А.

Руководитель
исполнительного комитета района



М.Н. Гирфанов

Приложение № 1

УТВЕРЖДЕНА

постановлением исполнительного комитета

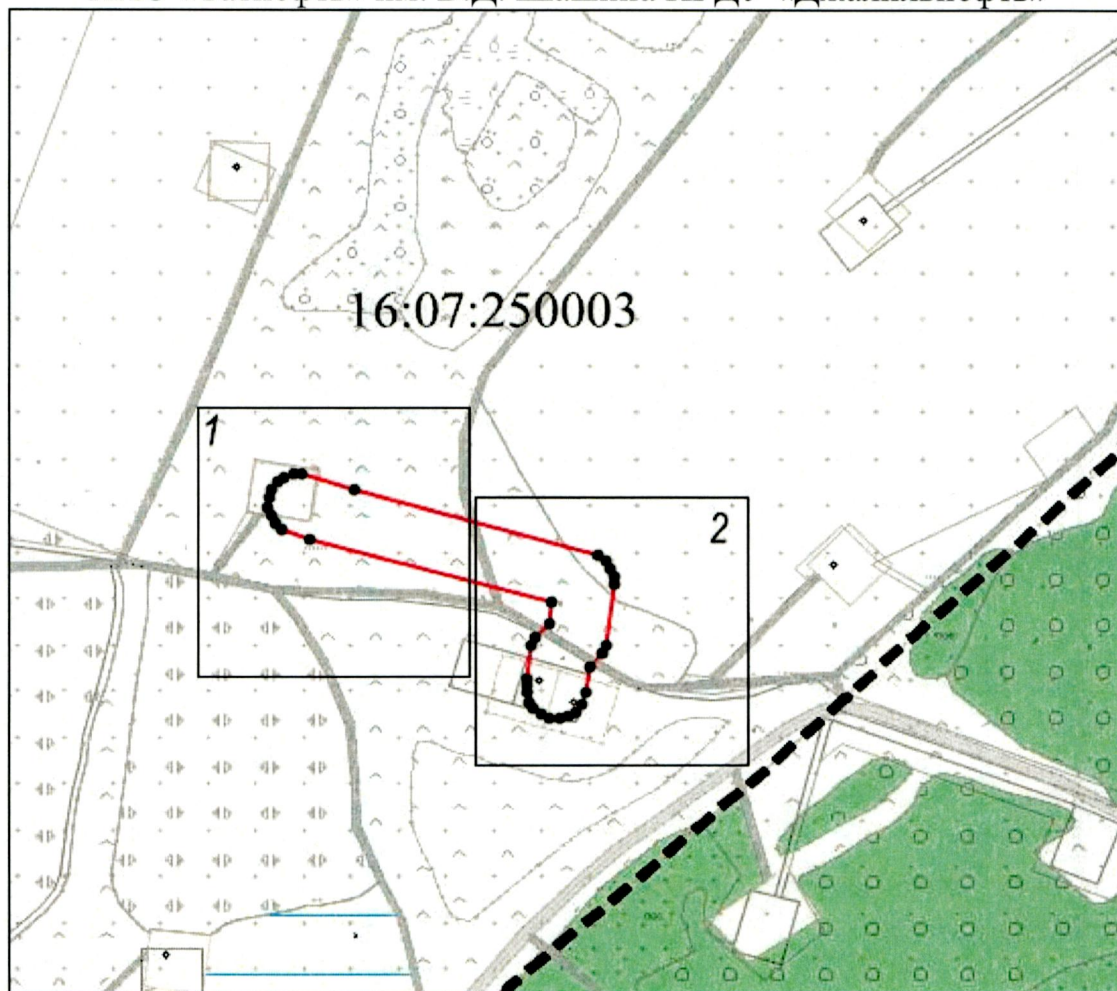
Альметьевского муниципального района

от « 1 » *марта* 2019 г. № 290

Схема расположения зоны с особыми условиями
использования территории

Охранная зона нефтепровода от скважины 1190 до ГЗУ-32ВС

ПАО «Татнефть» им. В.Д. Шашина НГДУ «Джалильнефть»



Масштаб 1 : 10000

Условные обозначения:



- граница кадастрового квартала



- граница охранной зоны

16:07:250003

- кадастровый номер квартала



- характерная точка границы охранной зоны

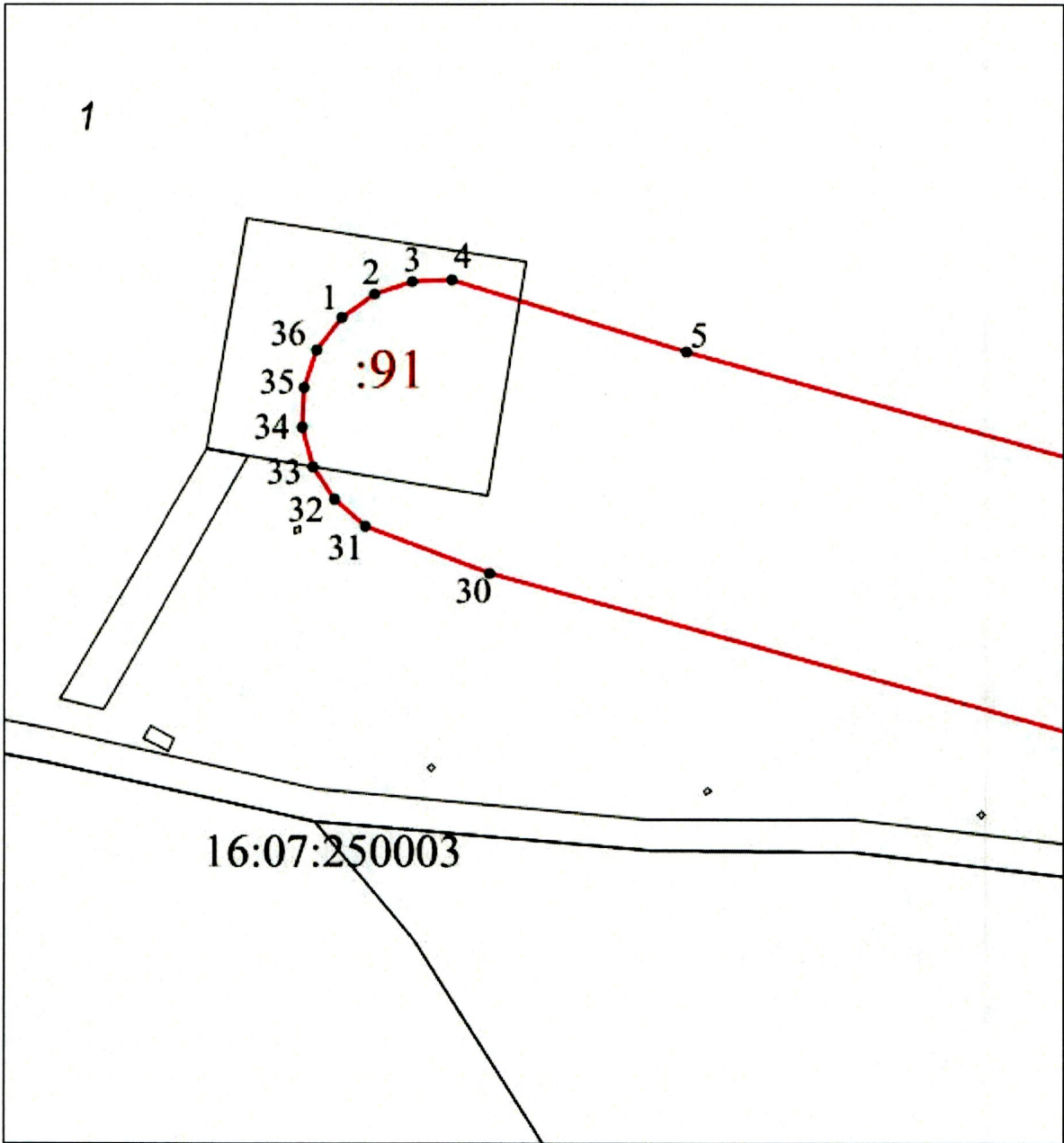


- рамка выносного листа

1

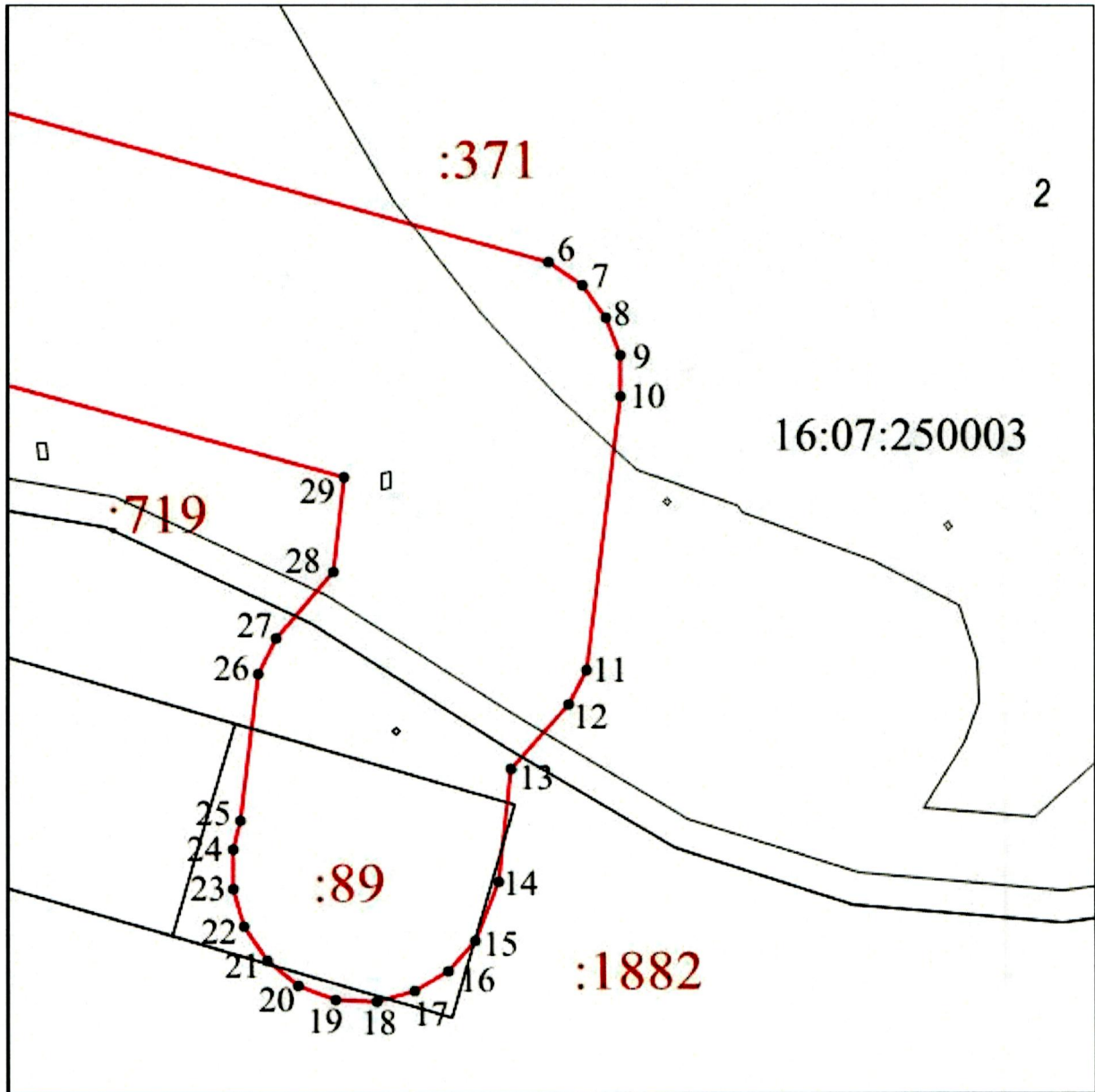
- номер выносного листа

Выносной лист № 1



Масштаб 1 : 2000

Выносной лист № 2



Масштаб 1 : 2000

Каталог координат зоны с особыми условиями использования территории
нефтепровода от скважины 1190 до ГЗУ-32ВС ПАО «Татнефть» им. В.Д.
Шашина НГДУ «Джалильнефть»

Площадь охранной зоны 19 074 м ²		
Обозначение характерных точек границ	Система координат: МСК-16	
	Координаты	
	X	Y
1	2	3
1	384453.69	2339305.29
2	384458.12	2339311.43
3	384460.50	2339318.62
4	384460.62	2339326.19
5	384447.09	2339370.23
6	384390.89	2339573.18
7	384386.46	2339579.35
8	384380.39	2339583.91
9	384373.22	2339586.43
10	384365.63	2339586.68
11	384313.84	2339579.99
12	384307.16	2339576.59
13	384294.94	2339566.04
14	384273.70	2339563.63
15	384262.62	2339559.11
16	384256.91	2339554.14
17	384252.96	2339547.68
18	384251.11	2339540.34
19	384251.55	2339532.78
20	384254.23	2339525.70
21	384258.91	2339519.75
22	384265.15	2339515.47
23	384272.39	2339513.25
24	384279.96	2339513.31
25	384285.27	2339514.77
26	384313.05	2339518.17
27	384319.93	2339521.61
28	384332.36	2339532.35
29	384350.16	2339534.48
30	384405.62	2339333.38
31	384414.42	2339309.92
32	384419.26	2339304.10
33	384425.62	2339299.99
34	384432.92	2339297.97
35	384440.49	2339298.23
36	384447.63	2339300.75
1	384453.69	2339305.29

Заместитель руководителя
исполнительного комитета района
по строительству



А.А. Мухаметзянов